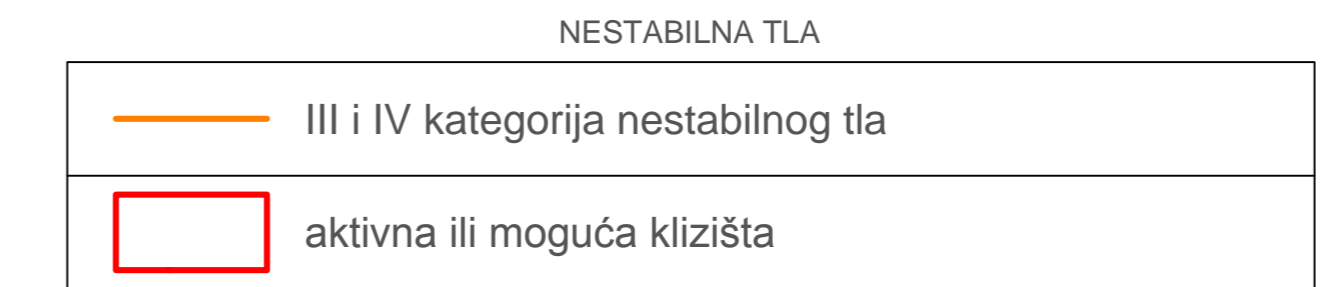
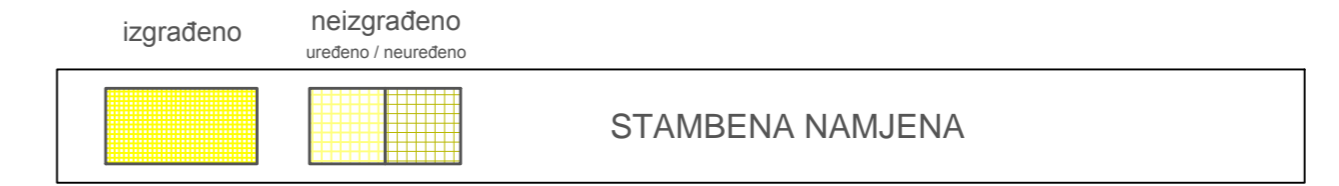


GRAĐEVINSKA PODRUČJA - POVRŠINE ZA RAZVOJ I UREĐENJE NASELJA

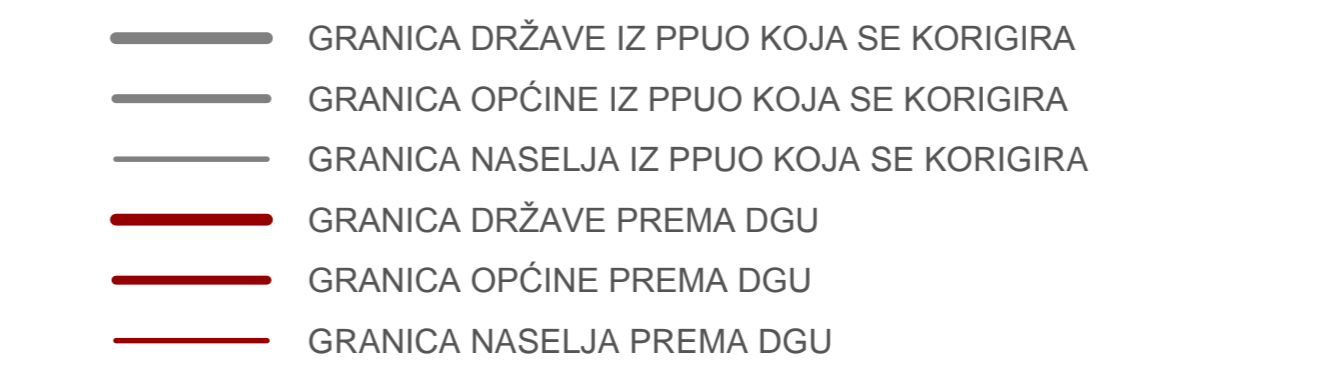


III. IZMJENE I DOPUNE PPUO MARIJA GORICA

GRAĐEVINSKA PODRUČJA - POVRŠINE ZA RAZVOJ I UREĐENJE NASELJA

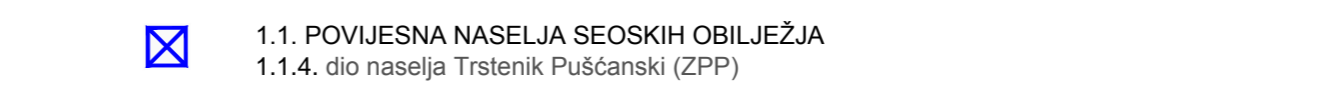


GRANICE



SPOMENIČKA PODRUČJA I CJELINE

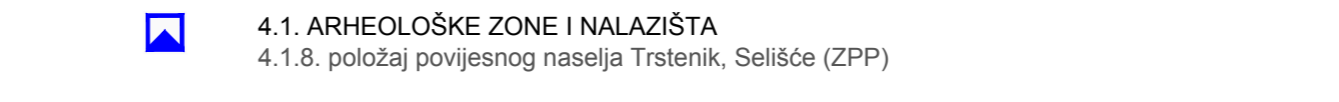
1.0. POVIJESNA NASELJA I DIJELOVI POVIJESNIH NASELJA



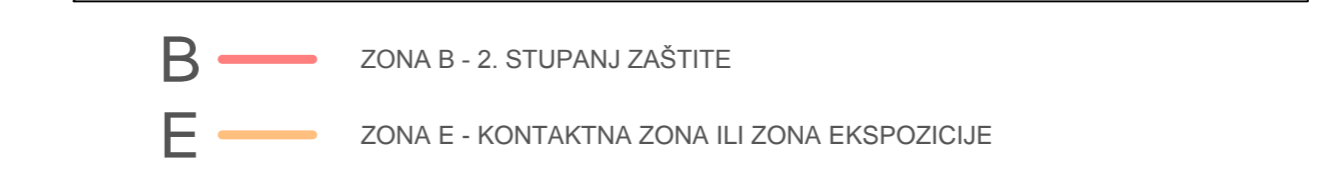
3.0. MEMORIJALNE GRAĐEVINE I OBILJEŽJA



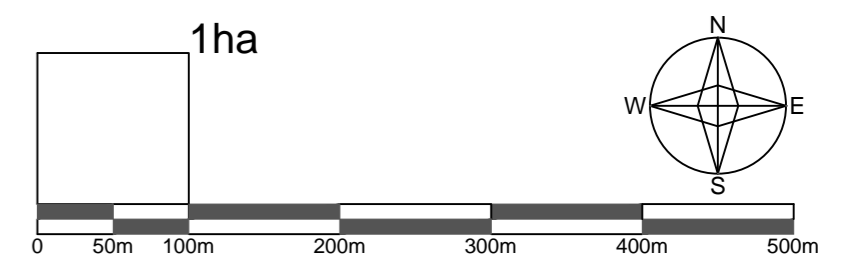
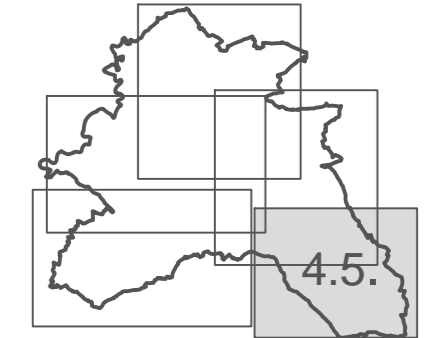
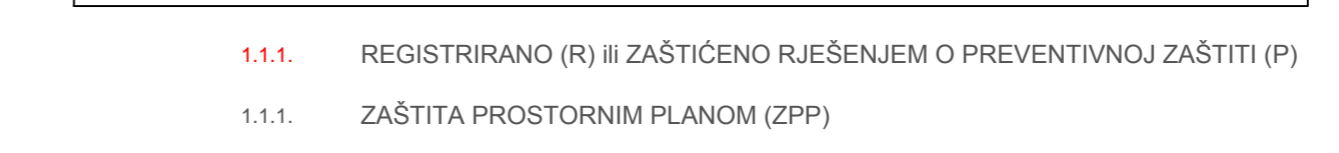
4.0. ARHEOLOŠKI LOKALITETI



IZDVOJENA PODRUČJA ZAŠTITE KULTURNIH DOBARA



SPOMENIČKI STATUS



ZAGREBAČKA ŽUPANIJA

OPĆINA MARIJA GORICA

Naziv prostornog plana: III. IZMJENE I DOPUNE PROSTORNOG PLANA UREĐENJA OPĆINE MARIJA GORICA

Naziv kartografskog prikaza: TRSTENIK

broj kartografskog prikaza: 4.5.      Mjerilo kartografskog prikaza: 1 : 5 000

Odluka Općinskog vijeća o izradi III. Izmjena i dopuna Prostornog plana uređenja Općine Marija Gorica: Službeni glasnik Općine Marija Gorica br. 224

Javna rasprava objavljena u listu: "24 sata" od 05. 01. 2020.      Javni uvid održan: od 07. 01. 2020. do 17. 01. 2020.

Pečat tijela odgovornog za provođenje javne rasprave:      Odgovorna osoba za provođenje javne rasprave: Marica Jančić

Mišljenje na konačni prijedlog plana prema članku 107. Zakona o prostornom uređenju (NN153/13, 65/17, 114/18 i 39/19 i 98/19): Zavod za prostorno uređenje Zagrebačke županije, KLASA: 350-02/20-03/1, URBROJ: 238/1-126-20-2, od 4. svibnja 2020.

Pravna osoba koja je izradila Elaborat: Arhitektonski Atelier Deset d.o.o. za arhitekturu i urbanizam Zagreb

Pečat pravne osobe koja je izradila Elaborat:      Odgovorna osoba: Jasna Juračić Mucko mag.ing.arch., ovl.arh.urb.

Stručni tim u izradi plana: Ivan Mucko ovlašten arhitekt urbanist, Ines Bilandžić Arbutina dipl.iur., David Cvetko dipl.ing.agr., Viktor Čar dipl.ing.grad.

Pečat Općinskog vijeća:      Predsjednik Općinskog vijeća: Josip Žagmeštar

Istovjetnost prostornog plana s izvornikom ovjerava:      Pečat nadležnog tijela: M.P.