Općina Marija Gorica
Gorička 18/a
10299 Marija Gorica

REGISTAR NERAZVRSTANIH CESTA NA PODRUČJU OPĆINE MARIJA GORICA

na temelju Zakona o cestama (NN 84/11, 22/13, 54/13, 148/13, 92/14) i
Odluke o donošenju Registra nerazvrstanih cesta na području Općine Marija Gorica,
KLASA: 021-05/16-01/02, URBROJ: 238/19-01-16-9, Marija Gorica, 30.ožujka 2016.

U Zagrebu, prosinac 2017.

IZRADA:
GEO6 d.o.o.
Bolnička cesta 34E, 10 090 Zagreb
tel: +385 (0)1 3438-586
e-mail: geo6@xnet.hr

- Rješenje Državne geodetske uprave o davanju suglasnosti za obavljanje stručnih geodetskih poslova
- Potvrda Hrvatske komore ovlaštenih inženjera geodezije o upisu u Imenik ovlaštenih inženjera geodezije
- Odluka o donošenju Registra nerazvrstanih cesta na području Općine Marija Gorica
- Tehničko izvješće
- Popis javnih cesta na području Općine Marija Gorica
- Registar nerazvrstanih cesta - tabelarni prikaz
- Registar nerazvrstanih cesta - grafički prikaz

REPUBLIKA HRVATSKA
DRŽAVNA GEODETSKA UPRAVA
SREDIŠNJI URED

10000 Zagreb, Gruška 20
Tel.: 01/6165 - 404, fax: 01/6165 - 484

KLASA: UP/I-930-03/16-02/80
URBROJ: 541-06-01/1-17-6
Zagreb, 14. 03. 2017.

Na temelju odredbe članka 10. stavka 1. i članka 90. stavka 1. Zakona o obavljanju geodetske djelatnosti (NN br. 152/08., 61/11. i 56/13.) i odredbe članka 2. Pravilnika o uvjetima i mjerilima za davanje i oduzimanje suglasnosti za obavljanje poslova državne izmjere i katastra nekretnina (NN br. 105/07. i 116/07.), a u svezi sa odredbom članka 23. i članka 96. Zakona o općem upravnom postupku (NN br. 47/09.), ravnatelj Državne geodetske uprave donosi:

RJEŠENJE

1. **GEO 6 projektiranje, trgovina i usluge, d.o.o., Zagreb, Bolnička cesta 34/E, OIB: 56516261347,**

daje se suglasnost za obavljanje stručnih geodetskih poslova (djelatnosti) iz članka 9. stavka 2. točke:

12. izradu parcelacijskih i drugih geodetskih elaborata katastra zemljišta,
13. izradu parcelacijskih i drugih geodetskih elaborata katastra nekretnina,
14. izradu parcelacijskih i drugih geodetskih elaborata za potrebe pojedinačnog prevođenja katastarskih čestica katastra zemljišta u katastarske čestice katastra nekretnina,
15. izradu elaborata katastra vodova i stručne geodetske poslove za potrebe pružanja geodetskih usluga,
16. tehničko vođenje katastra vodova,
17. izradu posebnih geodetskih podloga za potrebe izrade dokumenata i akata prostornog uređenja,
18. izradu posebnih geodetskih podloga za potrebe projektiranja,
19. izradu geodetskih elaborata stanja građevine prije rekonstrukcije,
20. izradu geodetskoga projekta,
21. iskolčenje građevina i izradu elaborata iskolčenja građevine,
22. izradu geodetskog situacijskog nacrta izgrađene građevine,
23. geodetsko praćenje građevine u gradnji i izradu elaborata geodetskog praćenja,
24. praćenje pomaka građevine u njezinom održavanju i izradu elaborata geodetskog praćenja,
27. izradu posebnih geodetskih podloga za zaštićena i štićena područja,
28. stručni nadzor nad radovima navedenim pod točkama 15., 16., 17., 18., 19., 20., 21., 23., 24. i 27. ovog stavka.

Zakona o obavljanju geodetske djelatnosti.

2. Suglasnost iz točke 1. ovog rješenja upisat će se u Evidenciju suglasnosti koju vodi Državna geodetska uprava.

Obrazloženje

Trgovačko društvo GEO 6 projektiranje, trgovina i usluge, d.o.o., Zagreb, Bolnička cesta 34/E, OIB: 56516261347, uputilo je ovoj Upravi zahtjev dana 22.12.2016. godine te dopunu zahtjeva dana 10.03.2017. godine i to sukladno odredbi članka 4. Pravilnika zahtjev za dobivanje suglasnosti za obavljanje stručnih geodetskih poslova (djelatnosti) iz članka 9. stavka 2. točke 12.-24., 27. i 28. Zakona o obavljanju geodetske djelatnosti.

Zahtjevu za dobivanje suglasnosti priloženi su svi dokazi o ispunjavanju uvjeta propisani u članku 2. stavak 1., 2., 3. i 4. Pravilnika.

Zahtjev je osnovan.

U provedenom postupku utvrđeno je slijedeće:

- da trgovačko društvo GEO 6 projektiranje, trgovina i usluge, d.o.o., Zagreb, Bolnička cesta 34/E, OIB: 56516261347, ima upisan predmet poslovanja, (djelatnost), pri Trgovačkom sudu u Zagrebu, sukladno članku 9. stavak 2. točke 12.-24., 27. i 28. Zakona, što je utvrđeno uvidom u Izvadak iz sudskog registra od dana 10.03.2017. godine, izdanom od strane Trgovačkog suda u Zagrebu, u kojem su određeni predmet poslovanja–djelatnosti navedenog trgovačkog društva,
- da je u trgovačkom društvu GEO 6 projektiranje, trgovina i usluge, d.o.o., Zagreb, Bolnička cesta 34/E, OIB: 56516261347, zaposleni u punom radnom vremenu i na neodređeno vrijeme ovlašteni inženjeri geodezije: Goran Pavičić, dipl.ing.geod., OIB: 54066329820, što je utvrđeno uvidom Potvrdu Hrvatskog zavoda za mirovinsko osiguranje KLASA: 034-04/16-03/7, URBROJ: 341-11-16-0021170 od dana 13.12.2016. godine, te uvidom u Potvrdu Hrvatske komore ovlaštenih inženjera geodezije KLASA: 936-05/16-03/1, URBROJ: 507-02-02-16-613 od 04.11.2016. godine, upis pod rednim brojem: 595, s danom upisa 19.12.2002. godine, i Neven Ivančić, dipl.ing.geod., OIB: 22399741637, što je utvrđeno uvidom Elektronički zapis Hrvatskog zavoda za mirovinsko osiguranje KLASA: 034-04/16-03/6, URBROJ: 341-25-05/8-16-83848 od dana 15.09.2016. godine, te uvidom u Potvrdu Hrvatske komore ovlaštenih inženjera geodezije KLASA: 936-05/16-03/1, URBROJ: 507-02-02-16-614 od 04.11.2016. godine, upis pod rednim brojem: 1292, s danom upisa 30.09.2016. godine,
- da je trgovačko društvo GEO 6 projektiranje, trgovina i usluge, d.o.o., Zagreb, Bolnička cesta 34/E, OIB: 56516261347, vlasnik/korisnik opreme kojom će obavljati stručne geodetske poslove (djelatnosti) iz točke 12.-24., 27. i 28. članka 9. stavka 2. Zakona što je utvrđeno uvidom ugovor o zakupu u privitku. Utvrđeno je da navedeno odgovara uvjetima i mjerilima propisanim u članku 2. stavak 1. Pravilnika, prileži dopis Tehnička opremljenost–minimalna geodetska oprema KLASA: UP/I-930-03/16-02/80, URBROJ: 541-03-04-03/1-17-3 od dana 17.01.2017. godine, u potpisu dr. sc. Nikola Vučić, dipl.ing.geod.,
- da je trgovačko društvo GEO 6 projektiranje, trgovina i usluge, d.o.o., Zagreb, Bolnička cesta 34/E, OIB: 56516261347, vlasnik/korisnik prostora u sjedištu pravne osobe, izvršen uvid u Izvadak iz zemljišne knjige, Broj ZK. uloška 7066, K.O. Gornji Stenjevec, od 12.12.2016. godine, Općinskog suda u Zagrebu, Zemljišnoknjižni odjel,
- da trgovačko društvo GEO 6 projektiranje, trgovina i usluge, d.o.o., Zagreb, Bolnička cesta 34/E, OIB: 56516261347, raspolaže opremom koja omogućava pregled dokumentacije na računalu i komunikaciju elektronskom poštom te koristi sljedeću adresu elektronske pošte: geo6@xnet.hr .

U provedenom postupku provjere ispunjenja uvjeta za davanje suglasnosti pravnim osobama propisanim člankom 2. Pravilnika, utvrđeno je da trgovačko GEO 6 projektiranje, trgovina i usluge, d.o.o., Zagreb, Bolnička cesta 34/E, OIB: 56516261347, ispunjava uvjete za davanje suglasnosti za stručne geodetske poslove (djelatnosti) navedene u točki 1. izreke ovog rješenja.

Sukladno odredbi članka 8. Pravilnika trgovačko društvo GEO 6 projektiranje, trgovina i usluge, d.o.o., Zagreb, Bolnička cesta 34/E, OIB: 56516261347, upisati će se u Evidenciju suglasnosti koju vodi Državna geodetska uprava.

Slijedom iznijetoga, valjalo je riješiti kao u izreci ovog rješenja.

Slijedom iznijetoga, valjalo je riješiti kao u izreci ovog rješenja.

Za izdavanje ovog rješenja, a sukladno Zakonu o upravnim pristojbama (NN 115/16), te Uredbi o tarifi upravnih pristojbi (NN 08/17), upravna pristojba po tarifnom broju 1. nije naplaćena, a po tarifnom broju 2. u iznosu od 35,00 kuna, naplaćena je i poništena na podnesku.

Pouka o pravnom lijeku:

Protiv ovog rješenja žalba nije dopuštena, ali se može pokrenuti upravni spor podnošenjem tužbe Upravnom sudu Republike Hrvatske, u roku od 30 dana od primitka ovog rješenja.

REPUBLIKA HRVATSKA - DRŽAVNA GEODETSKA UPRAVA, ZAGREB - 1

Ravnatelj:

Dr. sc. Damir Šantek, dipl.ing.geod.

Dostaviti:

1. GEO 6 projektiranje, trgovina i usluge, d.o.o., 10090 Zagreb, Bolnička cesta 34/E, s dva primjerka rješenja radi dostave Trgovačkom sudu
2. Hrvatska komora ovlaštenih inženjera geodezije
3. Državna geodetska uprava, Odjel geodetske inspekcije
4. Evidencija suglasnosti
5. Pismohrana

REPUBLIKA HRVATSKA

HRVATSKA KOMORA OVLAŠTENIH
INŽENJERA GEODEZIJE

KLASA: 936-05/17-03/2
URBROJ: 507-02-02-17-572
Zagreb, 09. studenog 2017.

Hrvatska komora ovlaštenih inženjera geodezije na temelju članka 159. Zakona o općem upravnom postupku ("Narodne novine", br. 47/09), po zahtjevu koji je podnio Goran Pavičić, dipl.ing.geod., Zagreb, DUDOVEC 24B, izdaje

POTVRDU

1. Uvidom u službenu evidenciju koju vodi Hrvatska komora ovlaštenih inženjera geodezije razvidno je da je **Goran Pavičić, dipl.ing.geod.,** OIB: **54066329820, Zagreb** upisan u Imenik ovlaštenih inženjera geodezije, s danom upisa **19.12.2002.** godine, pod upisnim brojem **595** te stekao pravo na uporabu strukovnog naziva **"ovlašteni inženjer geodezije"**, zaposlen u **GEO 6 d.o.o., Zagreb.**

2. **Goran Pavičić, dipl.ing.geod.,** upisan u Imenik ovlaštenih inženjera geodezije pod upisnim brojem **595,** nije u statusu mirovanja članstva u Hrvatskoj komori ovlaštenih inženjera geodezije.

3. **Goran Pavičić, dipl.ing.geod.,** upisan u Imenik ovlaštenih inženjera geodezije pod upisnim brojem **595**, nije pod stegovnim postupkom te nema izrečenu mjeru privremenog ili trajnog oduzimanja prava na obavljanje stručnih poslova ovlaštenog inženjera geodezije.

4. Ova potvrda se može koristiti samo u svrhu dokazivanja da je imenovani aktivni član Hrvatske komore ovlaštenih inženjera geodezije.

5. Upravna pristojba plaćena je upravnim biljegom emisije Republike Hrvatske koji je zalijepljen na podnesak i poništen, u vrijednosti 20,00 HRK prema tarifnom br. 1 Uredbe o tarifi upravnih pristojbi (NN 8/2017).

Voditeljica Tajništva Komore

Ivana Alerić, struč.spec.ing.comp.

REPUBLIKA HRVATSKA HRVATSKA KOMORA OVLAŠTENIH INŽENJERA GEODEZIJE ZAGREB

REPUBLIKA HRVATSKA
ZAGREBAČKA ŽUPANIJA
OPĆINA MARIJA GORICA

Na temelju članka 48. stavak 1. Zakona o lokalnoj i područnoj (regionalnoj) samoupravi (Narodne novine broj 33/01, 60/01, 129/05, 109/07, 125/08, 36/09, 50/11, 144/12), članka 32. Statuta Općine Marija Gorica (Službeni glasnik Općine Marija Gorica broj 124), članka 60. Poslovnika Općinskog vijeća (Službeni glasnik Općine Marija Gorica broj 124) i članka 107. stavak 3. Zakona o cestama (Narodne novine 84/11, 22/13, 54/13 i 148/13), Općinsko vijeće na svojoj 18. sjednici održanoj 30. ožujka 2016. godine, donijelo je

O D L U K U
o donošenju Registra nerazvrstanih cesta
na području Općine Marija Gorica

Članak 1.

Ovom Odlukom donosi se Registar nerazvrstanih cesta na poručju Općine Marija Gorica.

Članak 2.

Registar nerazvrstanih cesta na području Općine Marija Gorica sastavni je dio ove Odluke.

Članak 3.

Ova Odluka stupa na snagu danom donošenja, a objaviti će se u Službenom glasniku Općine Marija Gorica.

OPĆINSKO VIJEĆE
KLASA: 021-05/16-01/02
URBROJ: 238/19-01-16-9
Marija Gorica, 30. ožujka 2016.

PREDSJEDNIK
OPĆINSKOG VIJEĆA
Josip Žagmeštar

TEHNIČKO IZVJEŠĆE

Na zahtjev naručitelja, **Općine Marija Gorica, Gorička 18/a, 10 299 Marija Gorica, OIB: 48658001244** izrađen je Registar nerazvrstanih cesta na području Općine Marija Gorica.

Registar je izrađen na temelju Zakona o cestama (NN 84/11, 22/13, 54/13, 148/13, 92/14) i Odluke o donošenju Registra nerazvrstanih cesta na području Općine Marija Gorica, KLASA: 021-05/16-01/02, URBROJ: 238/19-01-16-9, Marija Gorica, od 30.ožujka 2016. Prema Zakonu o cestama, nerazvrstane ceste smatraju se općim dobrom u vlasništvu jedinica lokalne samouprave i kao takve potrebno ih je evidentirati.

Rekognosciranje terena je izvršeno u lipnju 2016. godine. Kao podloga za Registar korištena je ortofoto karta preuzeta pomoću wms servisa Geoportala Državne geodetske uprave.

Za izradu Registra korišteni su programski paketi ZWCAD 2012 Professional, Kora 2008 i Korex 2008.

Za ispis Registra na papir korišteni su Ploter HP T520 i printer Canon MX495.

Na području Općine Marija Gorica evidentirano je 157 nerazvrstanih cesta. Svakoj nerazvrstanoj cesti u Registru pridružen je podatak o nazivu, vrsti pokrova (asfalt i/ili makadam), duljini, mjesnom odboru i katastarskoj općini na kojoj se nalazi.

Ukupna duljina nerazvrstanih cesta na području Općine Marija Gorica iznosi 51 430 m, od čega je 31 220 m asfalt i 20 210 m makadam.

U Zagrebu, prosinac 2017.

Izradio: Goran Pavičić dipl.ing.geod.

Popis javnih cesta na području Općine Marija Gorica:

ŽUPANIJSKA CESTA				
OZNAKA CESTE			km	NAZIV CESTE
ŽC	3005	Dubravica (Ž2186) – Vukovo Selo – Harmica (D225)	8,8	Dubravička
ŽC	3030	D. Pušča (Ž2186) – M. Gorica – Trstenik Puščanski – D225	10,3	Maršala Tita, Gorička, Ante Kovačića
ŽC	3031	Ž3005 – M. Gorica (Ž3030)	1,5	Gorička
ŽC	3033	M.Gorica (Ž3030) – Križ Brdovečki – Šenkovec – D225	4,4	Brdovečka
ŽC	3276	Kraj Gornji (Ž3005) – Marija Magdalena – Ž3030	3,0	Krajgorska
LOKALNA CESTA				
OZNAKA CESTE			km	NAZIV CESTE
LC	31013	Kraj Donji (Ž3005) – Marija Gorica (Ž3033)	1,9	Vodovodna
LC	31014	Vukovo Selo (Ž3005) – Križ Brdovečki (Ž3033)	2,3	Bregovita
LC	31016	Ž3033 – Gornji Laduč – D225	3,7	Glogovićeva, Obrankovićeva

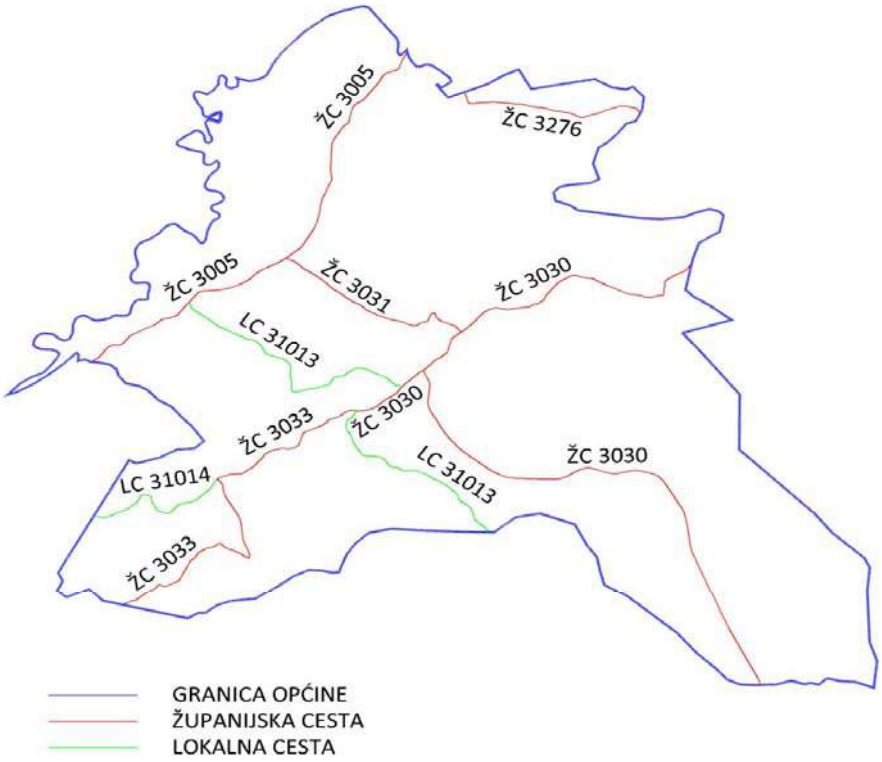

OPĆINA MARIJA GORICA

REGISTAR NERAZVRSTANIH CESTA
TABELARNI PRIKAZ

REDNI BROJ	OZNAKA NERAZVRSTANE CESTE	NAZIV CESTE	DUŽINA [m]	ASFALT [m]	MAKADAM [m]	MJESNI ODBOR	KATASTARSKA OPĆINA	BROJ KATASTARSKE ČESTICE
1	NC 001	Ante Kovačića	1870	1870		Kraj Gornji i Bijela Gorica, Marija Gorica	Kraj	3483
2	NC 002	Bregovita	1825	1825		Kraj Gornji i Bijela Gorica	Kraj	3444
3	NC 003	Gajeva	1140	1040	100	Kraj Gornji i Bijela Gorica	Kraj	3477, 3478
4	NC 004	Voćarska	950	550	400	Kraj Gornji i Bijela Gorica	Kraj	3485, p/7, 2681, 3487
5	NC 005	Vinogradska	320	320		Kraj Gornji i Bijela Gorica	Kraj	1211, 1185
6	NC 006	Bregovita odv. (za kbr 60-68)	420		420	Kraj Gornji i Bijela Gorica	Kraj	1138, 3479
7	NC 007	Bregovita odv. (za kbr. 38)	150		150	Kraj Gornji i Bijela Gorica	Kraj	3480
8	NC 008	Bregovita odv. (za kbr. 21-23)	160		160	Kraj Gornji i Bijela Gorica	Kraj	861
9	NC 009	Gajeva odv. (kod kbr. 11)	210		210	Kraj Gornji i Bijela Gorica	Kraj	3478
10	NC 010	Krajgorska (odv. (za kbr. 21)	90		90	Kraj Gornji i Bijela Gorica	Kraj	3487
11	NC 011	Matije Gupca	1100	1100		Kraj Donji	Kraj	3440
12	NC 012	Kaptolska	1200	1200		Kraj Donji	Kraj	339, 3438, 3436
13	NC 013	Aleja Dr. Franje Tuđmana	480	480		Kraj Donji	Kraj	3525, 3456/2
14	NC 014	Topoljska	560	560		Kraj Donji	Kraj	3450, 479, 499, 449/9
15	NC 015	Rudeka Sutlara	400	400		Kraj Donji	Kraj	3437
16	NC 016	Kolodvorska	350	350		Kraj Donji	Kraj	3537
17	NC 017	Jakolićeva	830	350	480	Kraj Donji	Kraj	3453
18	NC 018	Dragutina Boranića	300	300		Kraj Donji	Kraj	3448
19	NC 019	Bijeli Brijeg	520		520	Kraj Donji	Kraj	3441
20	NC 020	Stari Zdenac	190		190	Kraj Donji	Kraj	227
21	NC 021	Čakanica	200		200	Kraj Donji	Kraj	3450
22	NC 022	Topoljska I odv. (za kbr. 3-7)	110		110	Kraj Donji	Kraj	478/8
23	NC 023	Topoljska II odv. (za kbr. 15-19)	50		50	Kraj Donji	Kraj	479
24	NC 024	Kaptolska I odv. (kod kbr. 22)	470		470	Kraj Donji	Kraj	3435
25	NC 025	Kovač	110		110	Kraj Donji	Kraj	719/5, 720/8, 720/9
26	NC 026	Bijeli Brijeg odv. (za kbr. 1-9)	410		410	Kraj Donji	Kraj	690/2, 690/20. 690/19. 690/41
27	NC 027	Dubravička odv. (za kbr. 2-14)	280	100	180	Kraj Donji	Kraj	573, 570, 567/3, 559
28	NC 028	Dubravička odv. (za kbr. 177-179)	120	60	60	Kraj Donji	Kraj	3454/1. 644/5
29	NC 029	Matije Gupca odv. (za kbr. 26A)	60		60	Kraj Donji	Kraj	688/9
30	NC 030	Matije Gupca odv. (za kbr. 12)	60		60	Kraj Donji	Kraj	820/2, 821
31	NC 031	Vodovodna odv. I (za kbr. 2-10)	160		160	Kraj Donji	Kraj	326/3, 322/4
32	NC 032	Hrastinska	2180	2180		Marija Gorica	Kraj	3416, 3887/2
33	NC 033	Hrastinska odv.	60	60		Marija Gorica	Kraj	104/15
34	NC 034	Celinska	1480	1280	200	Marija Gorica	Pušća	3871, 3877
35	NC 035	Rajski put	800	800		Marija Gorica	Kraj	3031/2, 3000/3, 2997, 3005, 2996/6
36	NC 036	Vidikovac	730	730		Marija Gorica	Kraj Pušća	3496, 3500 KO Kraj, 3864 KO Pušća
37	NC 037	Mali brig	480	480		Marija Gorica	Pušća	3938, 3939
38	NC 038	Krčelićeva	200	200		Marija Gorica	Pušća	3944, 2408, 2630/2
39	NC 039	Ivana Pernara	250	250		Marija Gorica	Kraj	3417
40	NC 040	Drage Kolarića	300	300		Marija Gorica	Kraj	3419, 3340, 3420/1
41	NC 041	Partizanska	120	120		Marija Gorica	Pušća	3871
42	NC 042	Šumski put	640	640		Marija Gorica	Kraj	3429. 147/1. 147/2. 147/3. 147/4. 3127/1. 4048
43	NC 043	Jakolićev odv. I (za kbr. 1, 3, 6)	120	120		Marija Gorica	Pušća	2241/1, 2242, 2237/2
44	NC 044	Jakolićev odv. II (kod kbr. 26)	290	200	90	Marija Gorica	Pušća	3875
45	NC 045	Kožnarov put	190	190		Marija Gorica	Kraj	196/2, 186/14, 188/1
46	NC 046	Ante Kovačića odv. (za kbr. 4, 6)	80		80	Marija Gorica	Kraj	1050/5, 1050/4, 1051/3
47	NC 047	Ante Kovačića odv. (za kbr. 20-22)	320		320	Marija Gorica	Kraj	3497
48	NC 048	Ante Kovačića odv. (za kbr. 19-21)	120		120	Marija Gorica	Kraj	3148/2, 3148/1

REDNI BROJ	OZNAKA NERAZVRSTANE CESTE	NAZIV CESTE	DUŽINA [m]	ASFALT [m]	MAKADAM [m]	MJESNI ODBOR	KATASTARSKA OPĆINA	BROJ KATASTARSKE ČESTICE
49	NC 049	Ante Kovačića odv. (za kbr. 45-49)	160		160	Marija Gorica	Kraj	3406/17
50	NC 050	Ante Kovačića odv. (za kbr. 4, 7, 9)	230	230		Marija Gorica	Kraj	135
51	NC 051	Ante Kovačića odv. (za kbr. 11)	100	100		Marija Gorica	Kraj	129/2
52	NC 052	Gorička odv. (za kbr. 82-86)	130	130		Marija Gorica	Kraj	669/8
53	NC 053	Gorička odv. (za kbr. 76)	80		80	Marija Gorica	Kraj	850/4, 850/1
54	NC 054	Gorička odv. (za kbr. 66, 68)	40	40		Marija Gorica	Kraj	850/7, 855/2, 857/3
55	NC 055	Gorička odv. (za kbr. 48, 50)	60	60		Marija Gorica	Kraj	2/5
56	NC 056	Gorička odv. (za kbr. 40)	130	130		Marija Gorica	Kraj	4/1, 6/2, 7/16, 7/15
57	NC 057	Gorička odv. (za kbr. 33, 35)	210	210		Marija Gorica	Kraj	3442
58	NC 058	Gorička odv. (za kbr. 13)	75	75		Marija Gorica	Kraj	37/11
59	NC 059	Gorička odv. (kod kbr. 28)	800		800	Marija Gorica	Kraj	3499
60	NC 060	Gorička odv. (za kbr. 17, 19)	390		390	Marija Gorica	Kraj	3498
61	NC 061	Hrastinska odv. (za kbr. 3-9)	140	140		Marija Gorica	Kraj	102, 96
62	NC 062	Hrastinska odv. (za kbr. 11)	110		110	Marija Gorica	Kraj	103/4
63	NC 063	Hrastinska odv. (kod kbr. 34)	60	60		Marija Gorica	Kraj	3094/1
64	NC 064	Hrastinska odv. (kod kbr. 21)	530		530	Marija Gorica	Kraj	3871
65	NC 065	Mali Brig odv. (za kbr. 7-11)	100	100		Marija Gorica	Pušća	2681/5, 2681/3
66	NC 066	Maršala Tita odv. (za kbr. 6-10)	270	270		Marija Gorica	Kraj	2991/4, 2991/1
67	NC 067	Maršala Tita odv. (za kbr. 19)	110		110	Marija Gorica	Kraj	2949 , 2951, 2950, 2952
68	NC 068	Maršala Tita odv. (za kbr. 31)	90		90	Marija Gorica	Kraj	2779/1, 2779/4
69	NC 069	Maršala Tita odv. (za kbr. 58-62)	120		120	Marija Gorica	Pušća	3936, 2355/6
70	NC 070	Maršala Tita odv. (za kbr. 42-48)	100	100		Marija Gorica	Pušća	2294/3, 2294/2, 2294/1, 2293/1
71	NC 071	Maršala Tita odv. (za kbr. 32-38)	180	180		Marija Gorica	Pušća	2284/1, 2284/3, 2267/8, 2270/1
72	NC 072	Vidikovac odv. (za kbr. 30-34)	460		460	Marija Gorica	Kraj	3496
73	NC 073	Vidikovac odv. (za kbr. 47A)	60		60	Marija Gorica	Pušća	2803/4
74	NC 074	Gorička odv. (za kbr.80)	290		290	Marija Gorica	Kraj	853
75	NC 075	Voćarska	780	780		Sveti Križ	Laduč	4063
76	NC 076	Stjepana Glogovića	740	740		Sveti Križ	Laduč	4037
77	NC 077	Stjepana Jakševca	580	580		Sveti Križ	Laduč	4059
78	NC 078	Stjepana Štrosa	380	380		Sveti Križ	Laduč	4054, 4055
79	NC 079	Stjepana Čemera	360	360		Sveti Križ	Laduč	4058
80	NC 080	Selski put	430	350	80	Sveti Križ	Laduč	4065, 4064, 1663/2, 1664/2. 1655/3
81	NC 081	Tursanova	310	310		Sveti Križ	Laduč	4062, 1653/1
82	NC 082	Josipa Tucmana	240	240		Sveti Križ	Laduč	4070/1
83	NC 083	Puhačka	410	200	210	Sveti Križ	Laduč	4034
84	NC 084	Ježinkovo	440	100	340	Sveti Križ	Laduč	4066
85	NC 085	Bregovita	80	80		Sveti Križ	Laduč	4063
86	NC 086	Krčina	100		100	Sveti Križ	Laduč	4054
87	NC 087	Vinogradska	460		460	Sveti Križ	Laduč	4073/1
88	NC 088	Svetokriški put	300		300	Sveti Križ	Laduč	4065
89	NC 089	Lojzova	230		230	Sveti Križ	Laduč	4035, 2475/2
90	NC 090	Jabukovac	160		160	Sveti Križ	Laduč	1657/4, 1655/3
91	NC 091	Brdovečka odv. (za kbr. 13-15)	120	120		Sveti Križ	Laduč	1761/11, 1761/9
92	NC 092	Brdovečka odv.	200		200	Sveti Križ	Kraj	4060. 1223/2
93	NC 093	Glogovićeva I odv. (za kbr. 2-4)	390		390	Sveti Križ	Laduč	4052, 4053
94	NC 094	Glogovićeva II odv. (za kbr. 12-20)	280		280	Sveti Križ	Laduč	1816, 1818, 1824/1
95	NC 095	Glogovićeva III odv. (za kbr. 6)	180		180	Sveti Križ	Laduč	4038
96	NC 096	Stjepana Jakševca III odv. (za kbr. 83-85)	150		150	Sveti Križ	Laduč	1615, 302, 301
97	NC 097	Obrankovićeva I odv. (za kbr. 2, 3)	120	120		Sveti Križ	Laduč	1851/2, 1855
98	NC 098	Obrankovićeva II odv. (za kbr. 20)	200		200	Sveti Križ	Laduč	1884/2

REDNI BROJ	OZNAKA NERAZVRSTANE CESTE	NAZIV CESTE	DUŽINA [m]	ASFALT [m]	MAKADAM [m]	MJESNI ODBOR	KATASTARSKA OPĆINA	BROJ KATASTARSKE ČESTICE
99	NC 099	Brdovečka odv. (za kbr. 22A-E)	80	80		Sveti Križ	Laduč	1702/6
100	NC 100	Brdovečka odv. (za kbr. 73-77)	240	240		Sveti Križ	Laduč	1593, 1590/4
101	NC 101	Brdovečka odv. (za kbr. 111-113)	440	440		Sveti Križ	Laduč	336/2, 333/3, 4099, 333/1
102	NC 102	Brdovečka odv. (za kbr. 17)	150		150	Sveti Križ	Laduč	1722
103	NC 103	Brdovečka odv. (za kbr. 87-89)	50		50	Sveti Križ	Laduč	1610/1, 1602/2
104	NC 104	Brdovečka odv. (za kbr. 67-69)	120		120	Sveti Križ	Laduč	1585/4
105	NC 105	Brdovečka odv. (za kbr. 30I-30L)	90		90	Sveti Križ	Laduč	1647/16
106	NC 106	Obrankovićeva III odv. (za kbr. 4A, 4B)	190		190	Sveti Križ	Laduč	1830/8, 1830/9, 1830/10
107	NC 107	Stjepana Čemera odv. (za kbr. 5-9)	70	70		Sveti Križ	Laduč	4059/2, 1209/3
108	NC 108	Voćarska odv. (za kbr. 10B, 16)	250		250	Sveti Križ	Laduč	4067
109	NC 109	Voćarska odv. (za kbr. 42)	90		90	Sveti Križ	Laduč	1561/1
110	NC 110	Stjepana Jakševca I odv. (kod kbr. 53)	130	130		Sveti Križ	Laduč	2472
111	NC 111	Stjepana Jakševca II odv. (za kbr. 2, 3, 5, 7)	190	190		Sveti Križ	Laduč	4101
112	NC 112	Topolova	50	50		Sveti Križ	Laduč	2464/4
113	NC 113	Voćarska odv. (za kbr. 26-28)	130		130	Sveti Križ	Laduč	4068
114	NC 114	Voćarska odv. (za kbr. 14-18)	60		60	Sveti Križ	Laduč	1418/2
115	NC 115	Voćarska odv. (za kbr. 26-28)	90		90	Sveti Križ	Laduč	1556/5
116	NC 116	Voćarska odv. (za kbr. 2A, 2B)	120		120	Sveti Križ	Laduč	1556/6, 1559/4
117	NC 117	Mokrička	1180	1180		Trstenik	Pušća	1822/6, 3894, 3893, 3890
118	NC 118	Bataljuna Matije Gupca	730	730		Trstenik	Pušća	3899
119	NC 119	Stjepana Kovačića	380	380		Trstenik	Pušća	3894
120	NC 120	Bana Josipa Jelačića	670	670		Trstenik	Pušća	3896/1, 3898
121	NC 121	Đure Jelačića	260	260		Trstenik	Pušća	1696/2, 1690/7, 1690/6, 1690/5, 1695/2, 1697/4, 1735, 1734
122	NC 122	Sofije Jelačić	480	480		Trstenik	Pušća	3896/1, 3887/1
123	NC 123	Ilije Gregorića	720	300	420	Trstenik	Pušća	3899, 3895, 1923/2, 3889, 3882
124	NC 124	Trstenička	370	370		Trstenik	Pušća	3890
125	NC 125	Josipa Debogovića	170	170		Trstenik	Pušća	1883/7
126	NC 126	Pionirska	180	180		Trstenik	Pušća	1848, 1841/6, 1841/5
127	NC 127	Nikole Kovačića	180	180		Trstenik	Pušća	3899
128	NC 128	Matije Fistrića	310	50	260	Trstenik	Pušća	3888, 3889, 3882
129	NC 129	Bana J. Jelačića I odv. (za kbr. 3, 4, 6)	200	200		Trstenik	Pušća	1672/2, 1638/11, 1638/5
130	NC 130	Mokrička I odv. (za kbr. 2A, 4)	60		60	Trstenik	Pušća	1823/4, 1822/7, 1821/4
131	NC 131	Sofije Jelačić I odv. (kod kbr. 1)	110	110		Trstenik	Pušća	1756/3
132	NC 132	Bana J. Jelačića II odv. (za kbr. 1)	80	80		Trstenik	Pušća	1698/1
133	NC 133	Sofije Jelačić II odv. (kod kbr. 4)	890		890	Trstenik	Pušća	1794/4, 1794/2, 1794/1, 1789/3, 1782/2
134	NC 134	Mokrička III odv. (kod kbr. 2)	540		540	Trstenik	Pušća	3882
135	NC 135	Ante Kovačića odv. (za kbr. 1)	200		200	Trstenik	Pušća	1615, 1616, 1617/3
136	NC 136	Stjepana Kovačića odv. (za kbr. 1)	120		120	Trstenik	Pušća	1858/8, 1558/2, 1558/5
137	NC 137	Đure Jelačića odv. (za kbr. 1-3)	160		160	Trstenik	Pušća	1697/5, 1696/3, 1696/1, 1737, 8/15, 1694/7, 1696/7
138	NC 138	Rajski put odv. (za kbr. 13-19)	100	100		Marija Gorica	Kraj	3005
139	NC 139	Rajski put odv. (za kbr. 25)	340	340		Marija Gorica	Kraj	2997, 3000/3, 3031/12
140	NC 140	Obrankovićeva IV odv. (za kbr. 14-18)	100		100	Sveti Križ	Laduč	1885/2
141	NC 141	Vinogradska odv. (za kbr. 1-5)	130		130	Sveti Križ	Laduč	1403/7
142	NC 142	Vinogradska odv. (kod kbr. 8)	150		150	Sveti Križ	Laduč	1518/3, 1516, 1515/2. 1513

REDNI BROJ	OZNAKA NERAZVRSTANE CESTE	NAZIV CESTE	DUŽINA [m]	ASFALT [m]	MAKADAM [m]	MJESNI ODBOR	KATASTARSKA OPĆINA	BROJ KATASTARSKE ČESTICE
143	NC 143	Bregovita odv. (prema Tursanovoj)	200		200	Sveti Križ	Laduč	4062
144	NC 144	Odv. Stjepana Čemera (kod kbr. 7)	450		450	Sveti Križ	Laduč	3434
145	NC 145	Glogovićeva odv. (za kbr. 7, 10)	400		400	Sveti Križ	Laduč	1803. 1804/1. 1788/3. 1788/1. 1788/8. 1788/2. 1789/5. 1789/4. 4055
146	NC 146	Bregovita odv. (kod kbr. 22)	350		350	Sveti Križ	Laduč	4072, 4074
147	NC 147	Bataljuna M. Gupca odv. (za kbr. 6)	60		60	Trstenik	Pušća	1852/1
148	NC 148	Jakolićeva odv. (kod kbr. 6)	90		90	Kraj Donji	Kraj	3453
149	NC 149	Kaptolska odv. (kod kbr. 21)	410		410	Kraj Donji	Kraj	3436
150	NC 150	Kaptolska odv. (kod kbr. 23)	190		190	Kraj Donji	Kraj	380/2. 380/1. 384, 383. 316/2
151	NC 151	Brdovečka odv. (kod kbr. 2)	370		370	Kraj Donji	Kraj	3432
152	NC 152	Dubravička odv. (kod kbr. 4)	80		80	Kraj Donji	Kraj	532/1
153	NC 153	Maršala Tita odv. (nasuprot kbr. 23)	460		460	Marija Gorica	Kraj	2997, 3413
154	NC 154	Voćarska odv. (za kbr. 3)	50		50	Kraj Gornji i Bijela Gorica	Kraj	3495
155	NC 155	Bregovita odv. (kod kbr. 33)	450		450	Kraj Gornji i Bijela Gorica	Kraj	3447, 886/2
156	NC 156	Krajgorska odv. (kod kbr. 22)	350		350	Kraj Gornji i Bijela Gorica	Kraj	3487, 2685/3, PRIL./7
157	NC 157	Krajgorska odv. (za kbr. 1)	50		50	Kraj Gornji i Bijela Gorica	Kraj	2653
		UKUPNO:	51430	31220	20210			

Općina Marija Gorica
Goričkа 18/a
10299 Marija Gorica

REGISTAR NERAZVRSTANIH CESTA

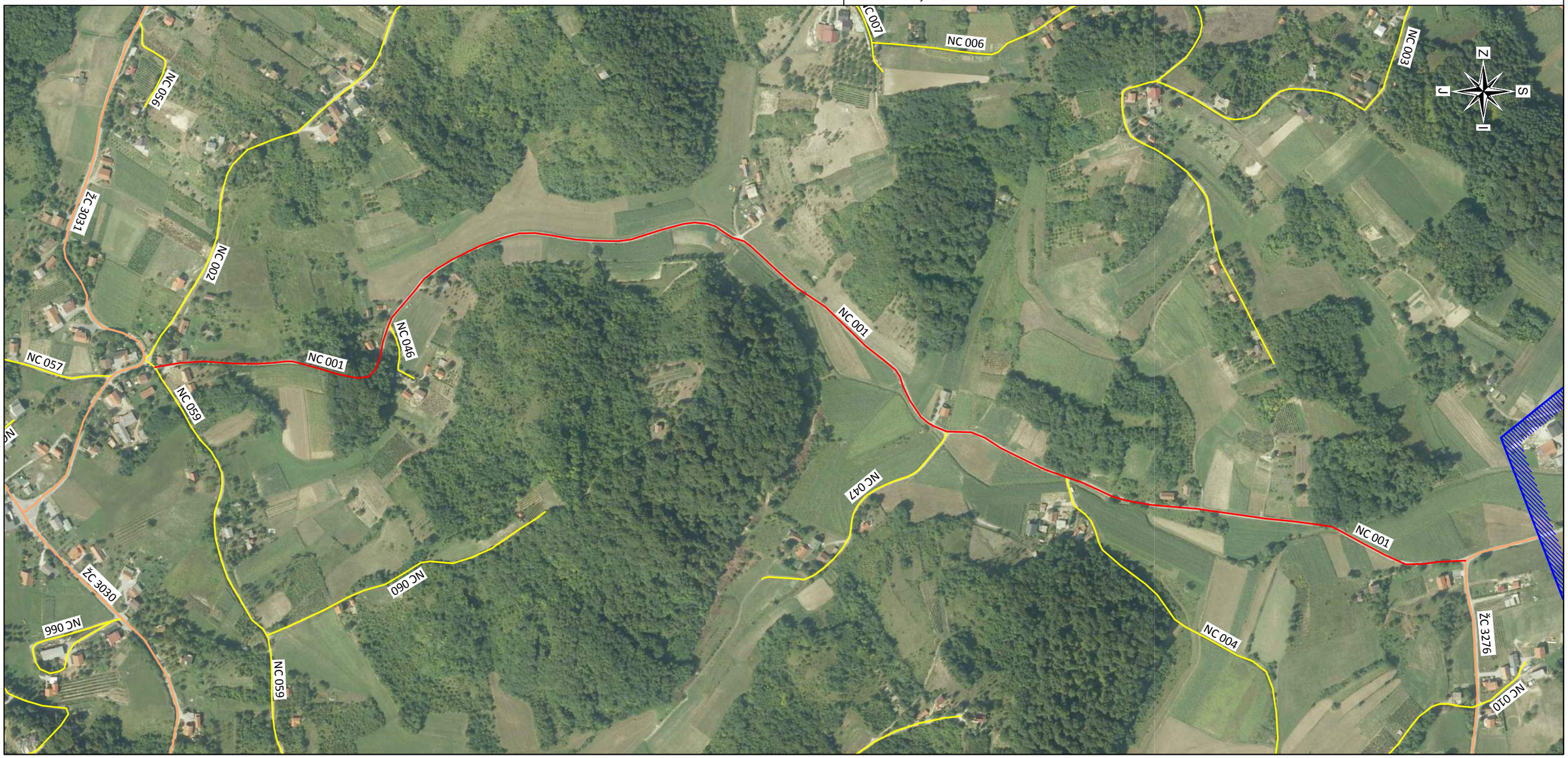

PREGLEDNA KARTA:

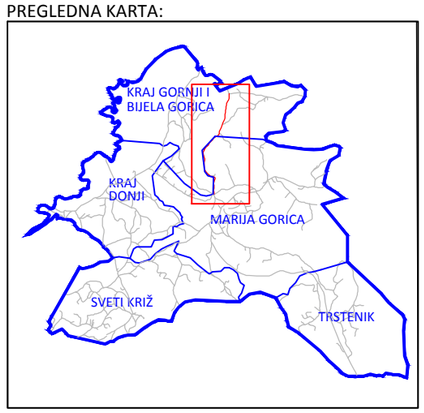

NAZIV CESTE: ANTE KOVAČIĆA	
OZNAKA CESTE: NC 001	MJERILO: 1:5000
DULJINA CESTE [m]: 1870	POKROV: ASFALT
MJESNI ODBOR: MARIJA GORICA, KRAJ GORNJI I BIJELA GORICA	KATASTARSKA OPĆINA: KRAJ
IZRADA: GEO6 d.o.o. Bolnička cesta 34E, 10 090 Zagreb tel: +385 (0)1 3438-586, e-mail: geo6@xnet.hr	

Općina Marija Gorica
Goričke 18/a
10299 Marija Gorica

REGISTAR NERAZVRSTANIH CESTA

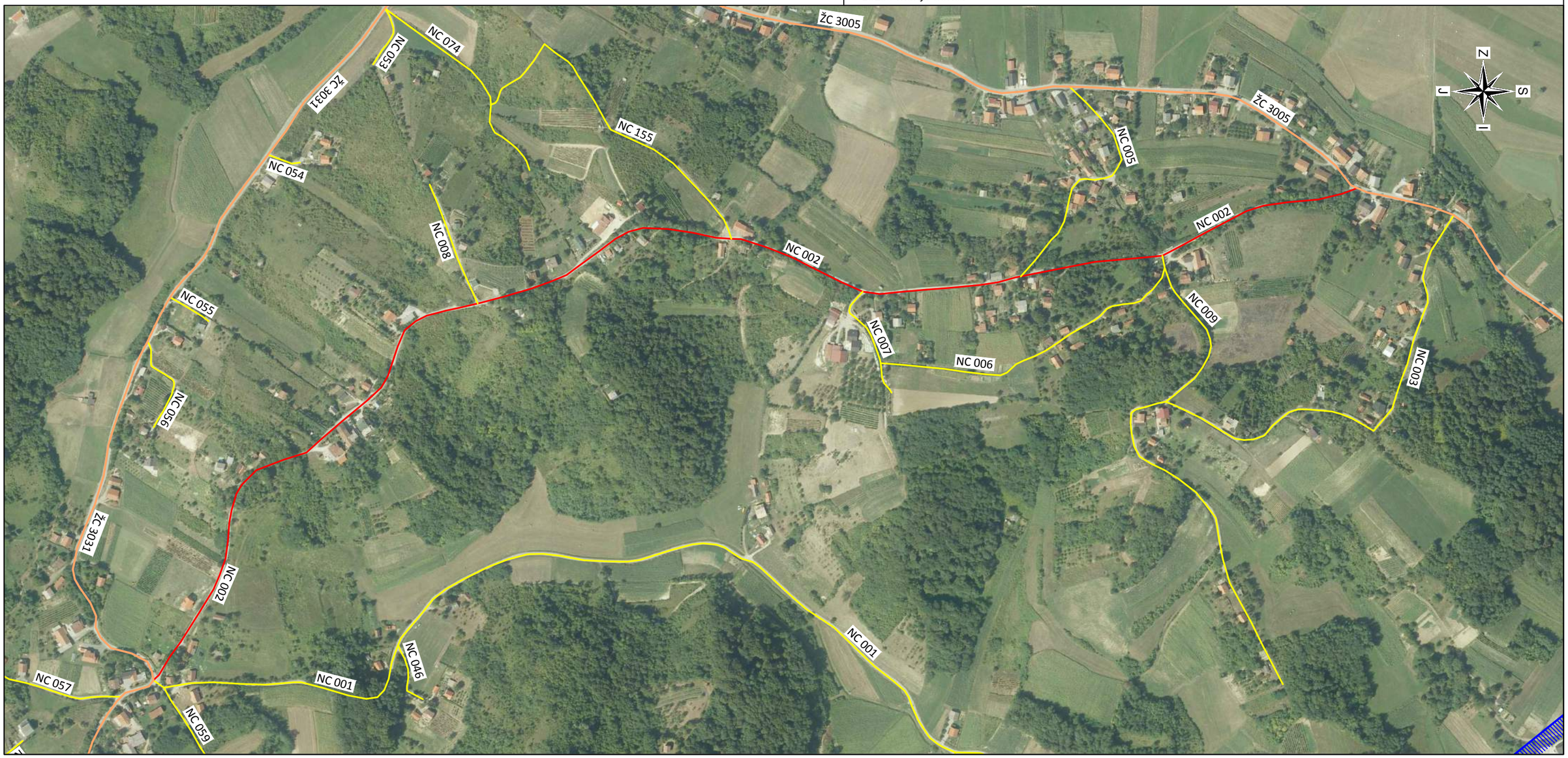

PREGLEDNA KARTA:

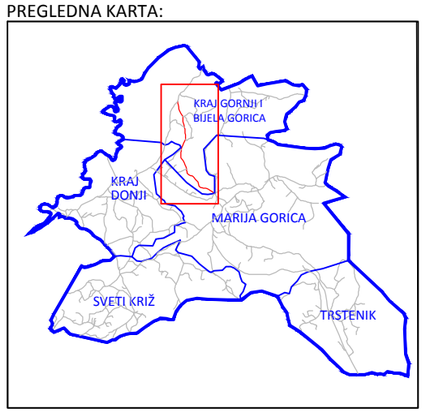

NAZIV CESTE: BREGOVITA	
OZNAKA CESTE: NC 002	MJERILO: 1:5000
DULJINA CESTE [m]: 1825	POKROV: ASFALT
MJESNI ODBOR: KRAJ GORNJI I BIJELA GORICA	KATASTARSKA OPĆINA: KRAJ
IZRADA: GEO6 d.o.o. Bolnička cesta 34E, 10 090 Zagreb tel: +385 (0)1 3438-586, e-mail: geo6@xnet.hr	

Općina Marija Gorica
Gorička 18/a
10299 Marija Gorica

REGISTAR NERAZVRSTANIH CESTA

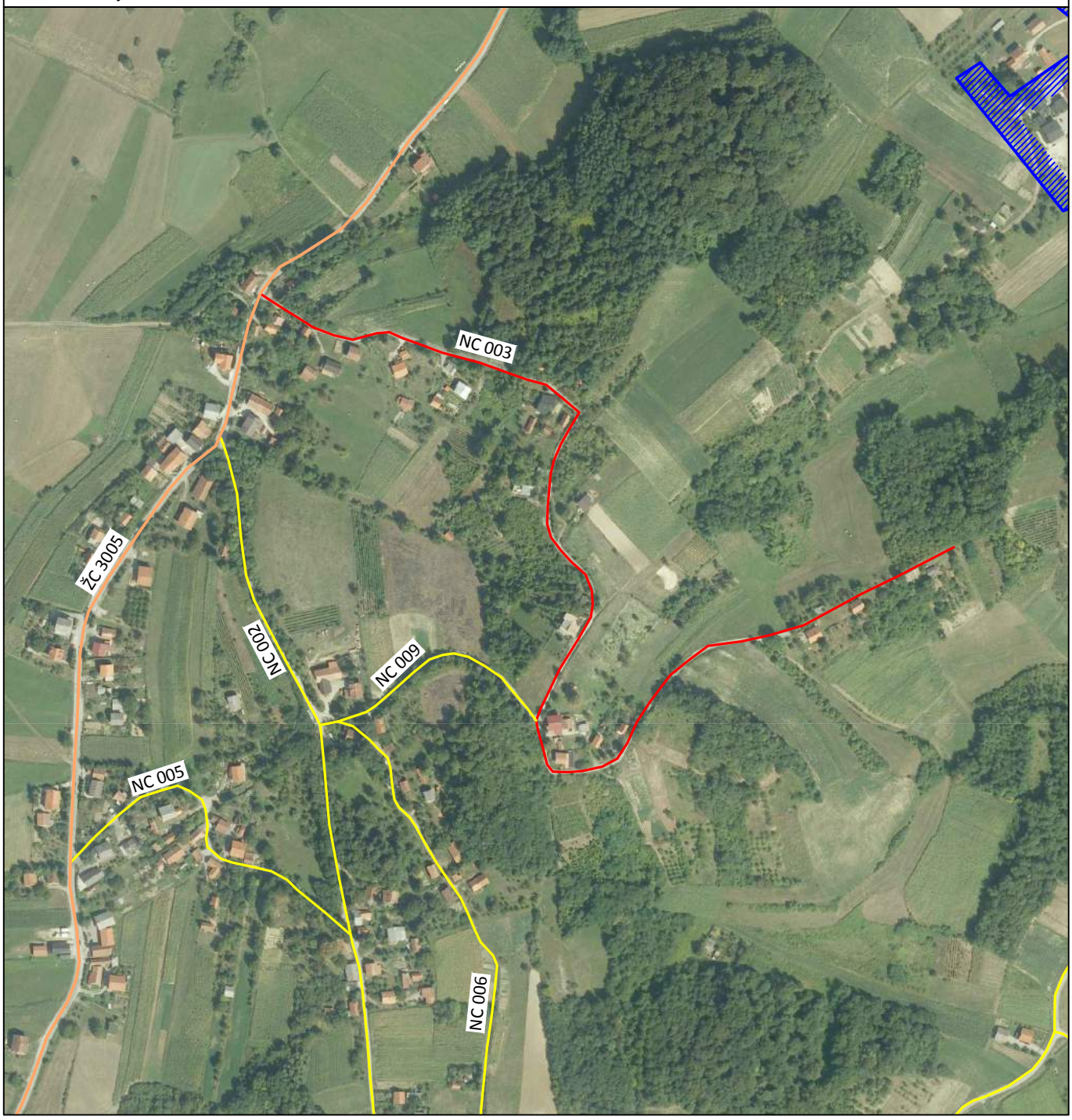

PREGLEDNA KARTA:

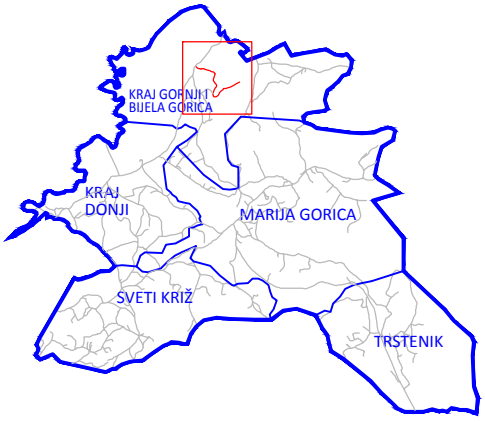

NAZIV CESTE: GAJEVA	
OZNAKA CESTE: NC 003	MJERILO: 1:5000
DULJINA CESTE [m]: 1140	POKROV: ASFALT, MAKADAM
MJESNI ODBOR: KRAJ GORNJI I BIJELA GORICA	KATASTARSKA OPĆINA: KRAJ
IZRADA: GEO6 d.o.o. Bolnička cesta 34E, 10 090 Zagreb tel: +385 (0)1 3438-586, e-mail: geo6@xnet.hr	

Općina Marija Gorica
Gorička 18/a
10299 Marija Gorica

REGISTAR NERAZVRSTANIH CESTA

PREGLEDNA KARTA:

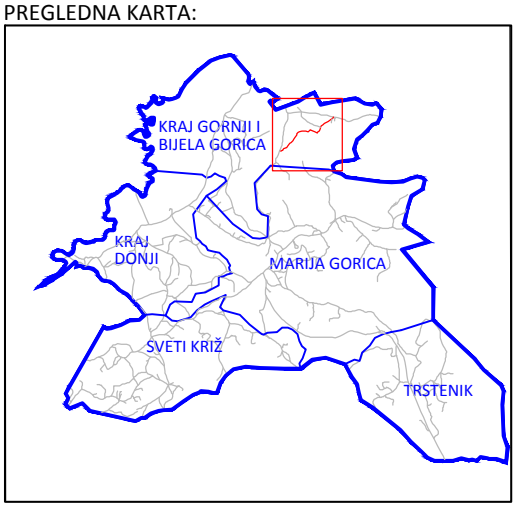

NAZIV CESTE: VOĆARSKA	
OZNAKA CESTE: NC 004	MJERILO: 1:5000
DULJINA CESTE [m]: 950	POKROV: ASFALT, MAKADAM
MJESNI ODBOR: KRAJ GORNJI I BIJELA GORICA	KATASTARSKA OPĆINA: KRAJ
IZRADA: GEO6 d.o.o. Bolnička cesta 34E, 10 090 Zagreb tel: +385 (0)1 3438-586, e-mail: geo6@xnet.hr	

Općina Marija Gorica
Gorička 18/a
10299 Marija Gorica

REGISTAR NERAZVRSTANIH CESTA

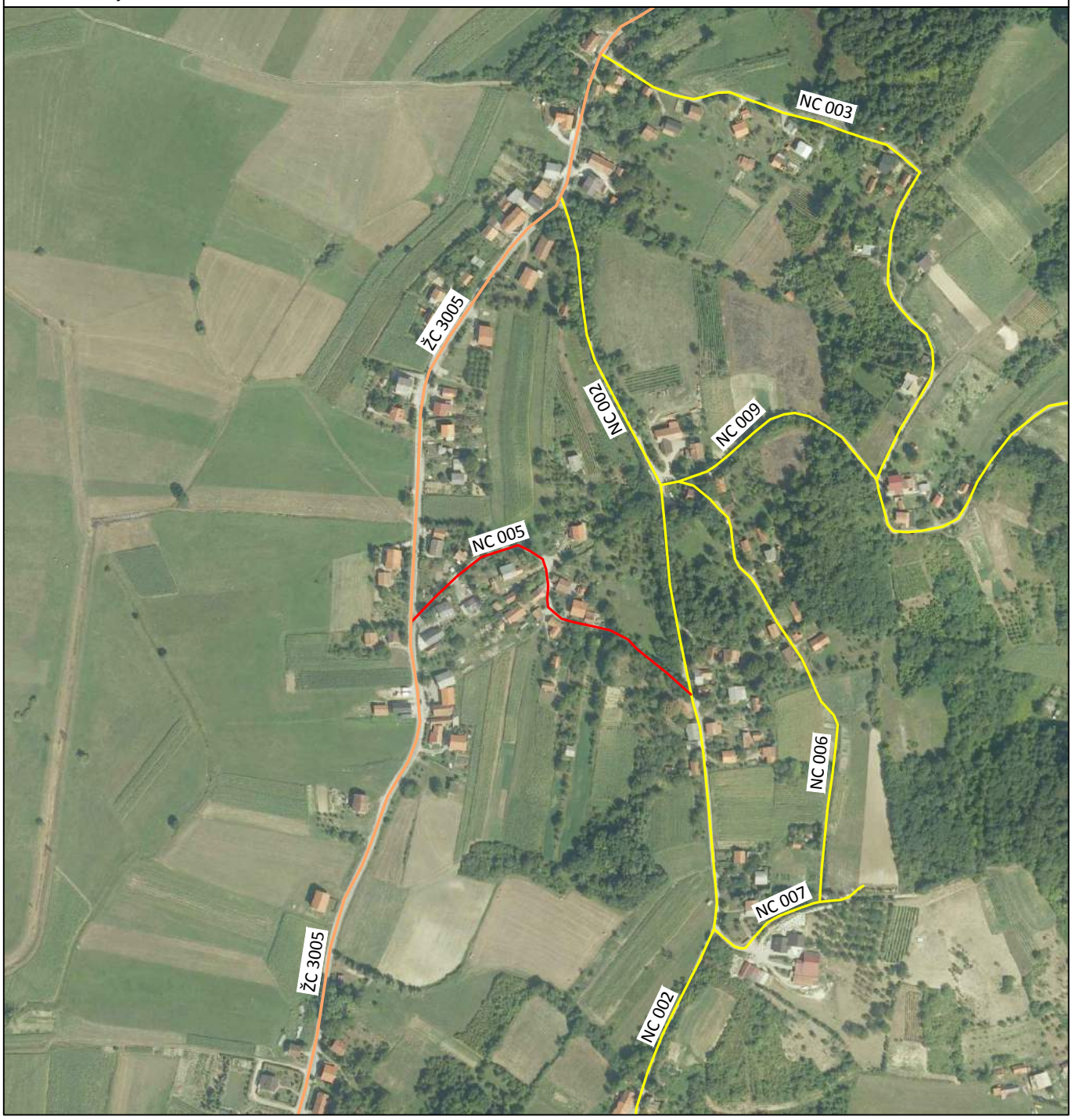

PREGLEDNA KARTA:

NAZIV CESTE: VINOGRADSKA	
OZNAKA CESTE: NC 005	MJERILO: 1:5000
DULJINA CESTE [m]: 320	POKROV: ASFALT
MJESNI ODBOR: KRAJ GORNJI I BIJELA GORICA	KATASTARSKA OPĆINA: KRAJ
IZRADA: GEO6 d.o.o. Bolnička cesta 34E, 10 090 Zagreb tel: +385 (0)1 3438-586, e-mail: geo6@xnet.hr	

Općina Marija Gorica
Gorička 18/a
10299 Marija Gorica

REGISTAR NERAZVRSTANIH CESTA

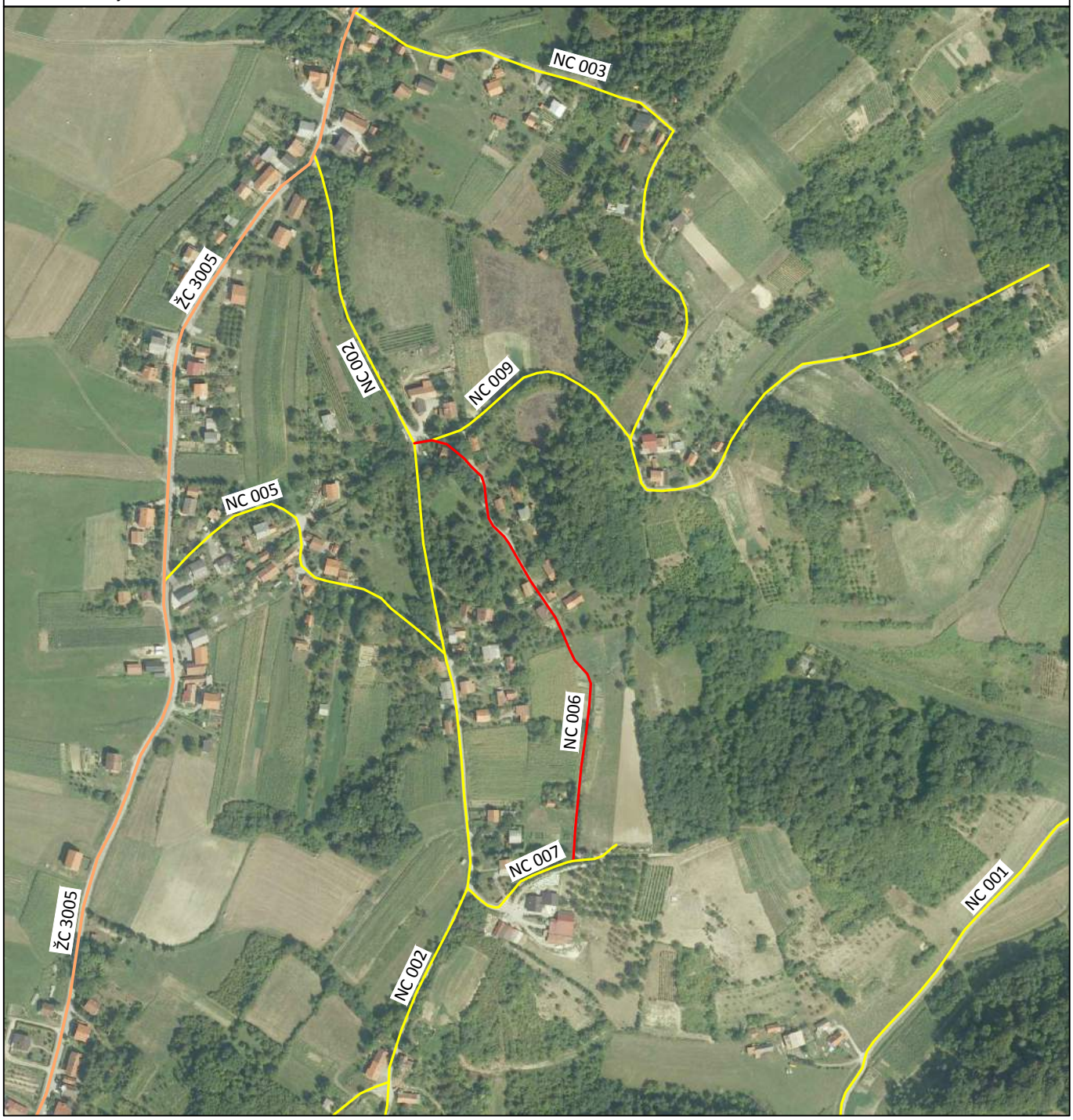

PREGLEDNA KARTA:

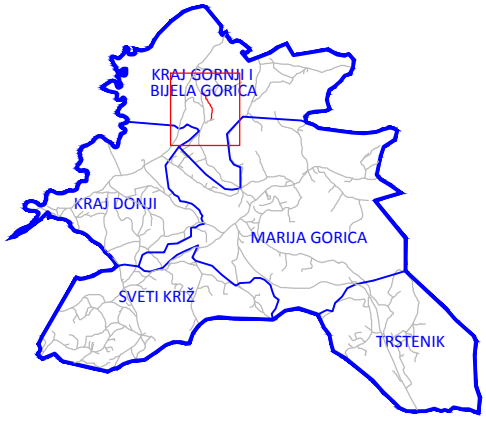

NAZIV CESTE: ODV. BREGOVITE (ZA KBR. 60-68)	
OZNAKA CESTE: NC 006	MJERILO: 1:5000
DULJINA CESTE [m]: 420	POKROV: MAKADAM
MJESNI ODBOR: KRAJ GORNJI I BIJELA GORICA	KATASTARSKA OPĆINA: KRAJ
IZRADA: GEO6 d.o.o. Bolnička cesta 34E, 10 090 Zagreb tel: +385 (0)1 3438-586, e-mail: geo6@xnet.hr	

Općina Marija Gorica
Gorička 18/a
10299 Marija Gorica

REGISTAR NERAZVRSTANIH CESTA

PREGLEDNA KARTA:

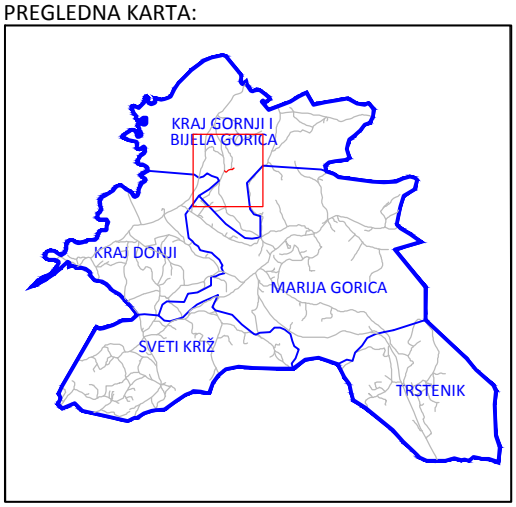

NAZIV CESTE: ODV. BREGOVITE (ZA KBR. 38)	
OZNAKA CESTE: NC 007	MJERILO: 1:5000
DULJINA CESTE [m]: 150	POKROV: MAKADAM
MJESNI ODBOR: KRAJ GORNJI I BIJELA GORICA	KATASTARSKA OPĆINA: KRAJ
IZRADA: GEO6 d.o.o. Bolnička cesta 34E, 10 090 Zagreb tel: +385 (0)1 3438-586, e-mail: geo6@xnet.hr	

Općina Marija Gorica
Gorička 18/a
10299 Marija Gorica

REGISTAR NERAZVRSTANIH CESTA

PREGLEDNA KARTA:

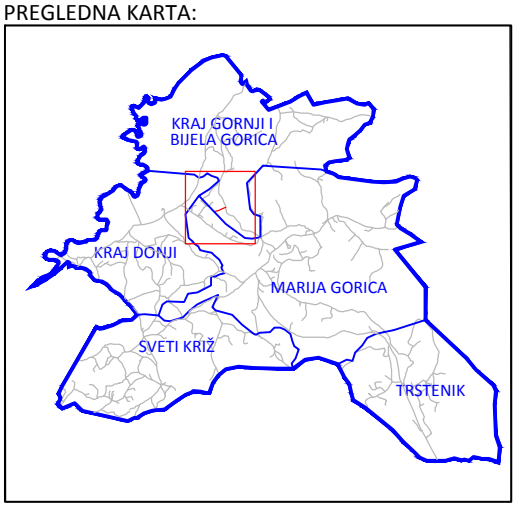

NAZIV CESTE: ODV. BREGOVITE (ZA KBR. 21-23)	
OZNAKA CESTE: NC 008	MJERILO: 1:5000
DULJINA CESTE [m]: 160	POKROV: MAKADAM
MJESNI ODBOR: KRAJ GORNJI I BIJELA GORICA	KATASTARSKA OPĆINA: KRAJ
IZRADA: GEO6 d.o.o. Bolnička cesta 34E, 10 090 Zagreb tel: +385 (0)1 3438-586, e-mail: geo6@xnet.hr	

Općina Marija Gorica
Gorička 18/a
10299 Marija Gorica

REGISTAR NERAZVRSTANIH CESTA

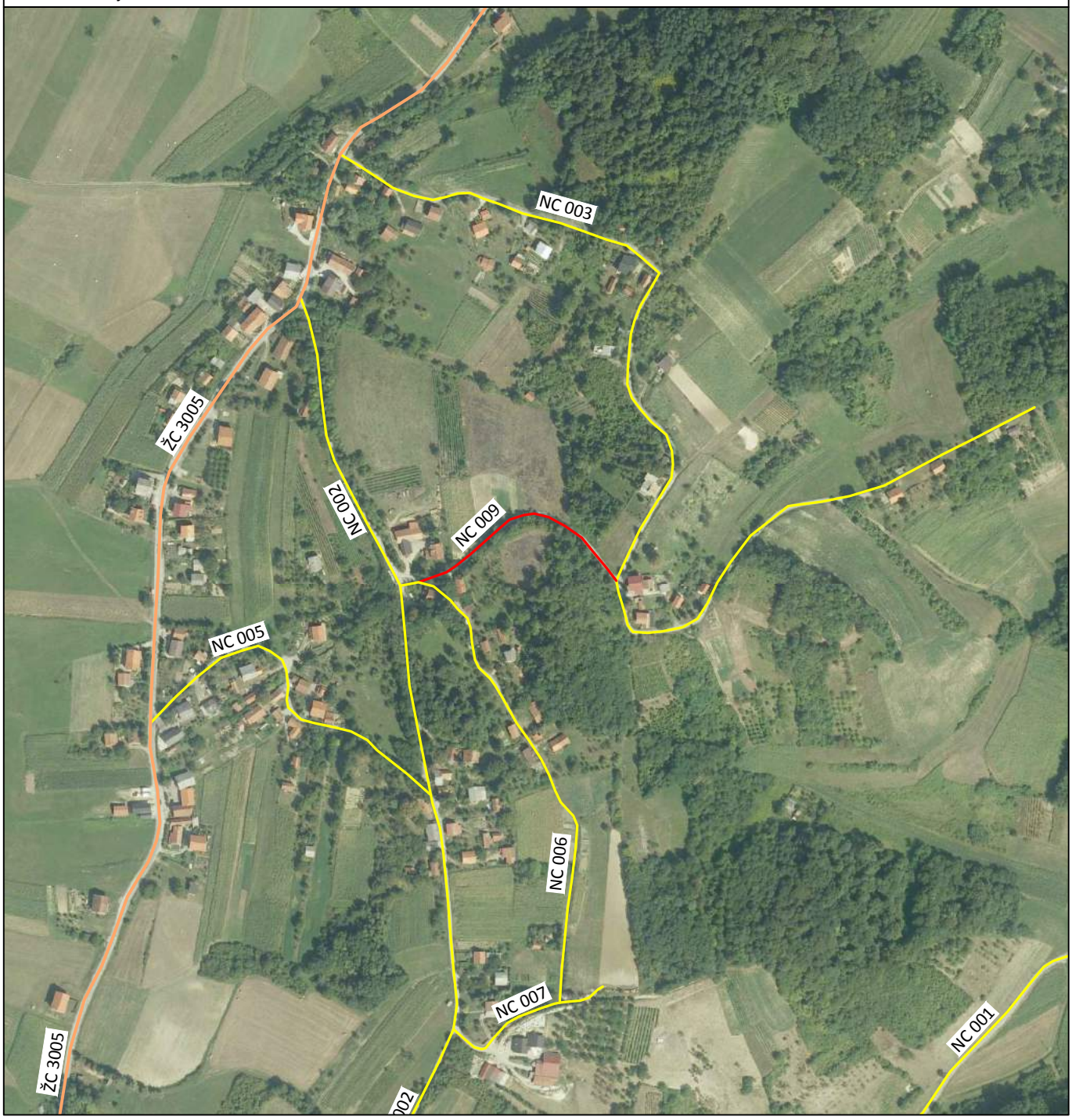

PREGLEDNA KARTA:

NAZIV CESTE: ODV. GAJEVE (KOD KBR. 11)	
OZNAKA CESTE: NC 009	MJERILO: 1:5000
DULJINA CESTE [m]: 210	POKROV: MAKADAM
MJESNI ODBOR: KRAJ GORNJI I BIJELA GORICA	KATASTARSKA OPĆINA: KRAJ
IZRADA: GEO6 d.o.o. Bolnička cesta 34E, 10 090 Zagreb tel: +385 (0)1 3438-586, e-mail: geo6@xnet.hr	

Općina Marija Gorica
Gorička 18/a
10299 Marija Gorica

REGISTAR NERAZVRSTANIH CESTA

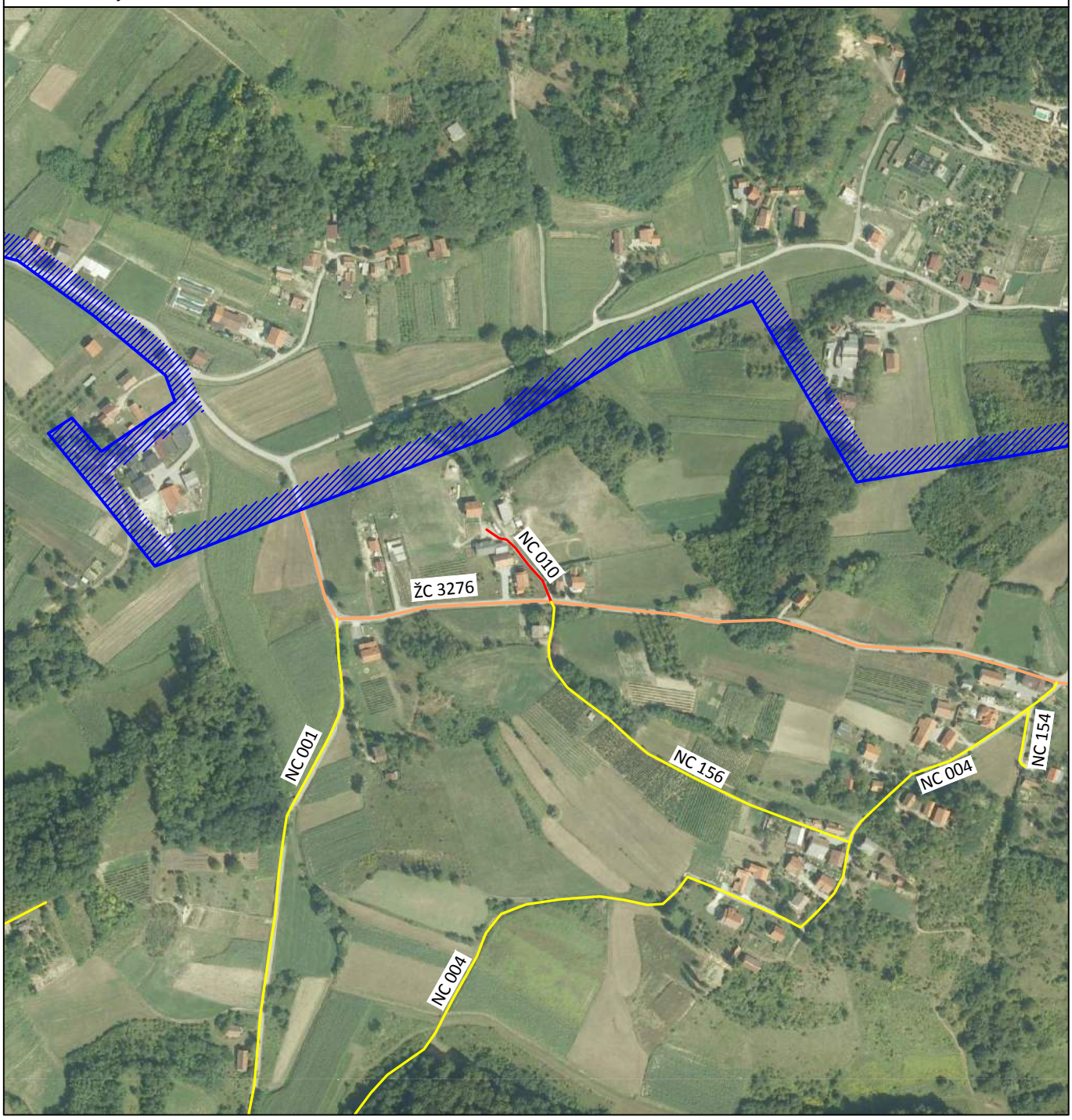

PREGLEDNA KARTA:

NAZIV CESTE: ODV. KRAJGORSKE (ZA KBR. 21)	
OZNAKA CESTE: NC 010	MJERILO: 1:5000
DULJINA CESTE [m]: 90	POKROV: MAKADAM
MJESNI ODBOR: KRAJ GORNJI I BIJELA GORICA	KATASTARSKA OPĆINA: KRAJ
IZRADA: GEO6 d.o.o. Bolnička cesta 34E, 10 090 Zagreb tel: +385 (0)1 3438-586, e-mail: geo6@xnet.hr	

Općina Marija Gorica
Gorička 18/a
10299 Marija Gorica

REGISTAR NERAZVRSTANIH CESTA

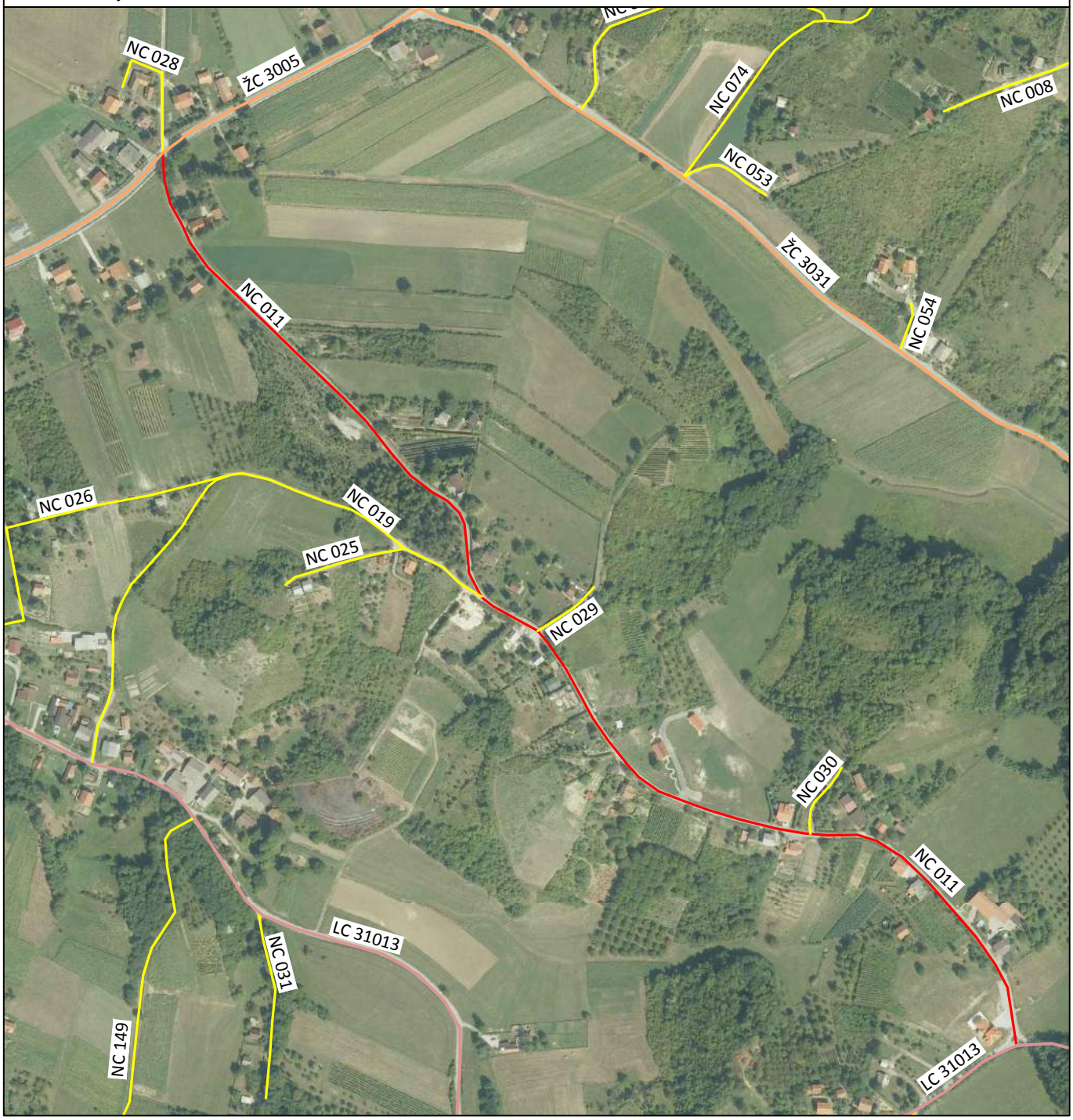

PREGLEDNA KARTA:

NAZIV CESTE: MATIJE GUPCA	
OZNAKA CESTE: NC 011	MJERILO: 1:5000
DULJINA CESTE [m]: 1100	POKROV: ASFALT
MJESNI ODBOR: KRAJ DONJI	KATASTARSKA OPĆINA: KRAJ
IZRADA: GEO6 d.o.o. Bolnička cesta 34E, 10 090 Zagreb tel: +385 (0)1 3438-586, e-mail: geo6@xnet.hr	

Općina Marija Gorica
Gorička 18/a
10299 Marija Gorica

REGISTAR NERAZVRSTANIH CESTA

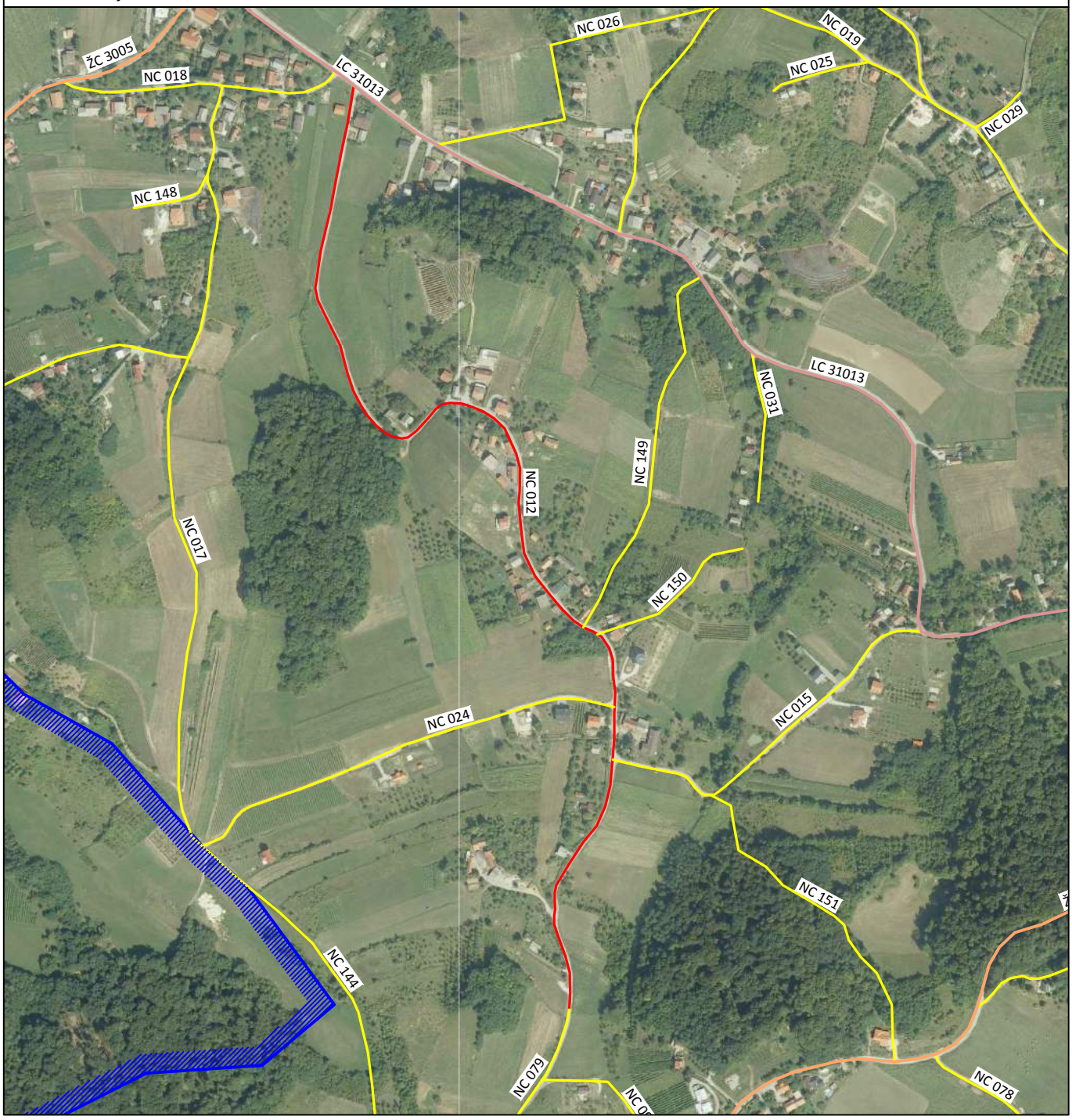

PREGLEDNA KARTA:

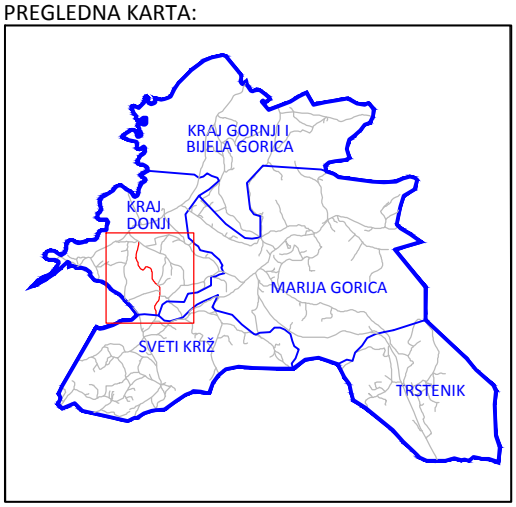

NAZIV CESTE: KAPTOLSKA	
OZNAKA CESTE: NC 012	MJERILO: 1:6250
DULJINA CESTE [m]: 1200	POKROV: ASFALT
MJESNI ODBOR: KRAJ DONJI	KATASTARSKA OPĆINA: KRAJ
IZRADA: GEO6 d.o.o. Bolnička cesta 34E, 10 090 Zagreb tel: +385 (0)1 3438-586, e-mail: geo6@xnet.hr	

Općina Marija Gorica
Gorička 18/a
10299 Marija Gorica

REGISTAR NERAZVRSTANIH CESTA

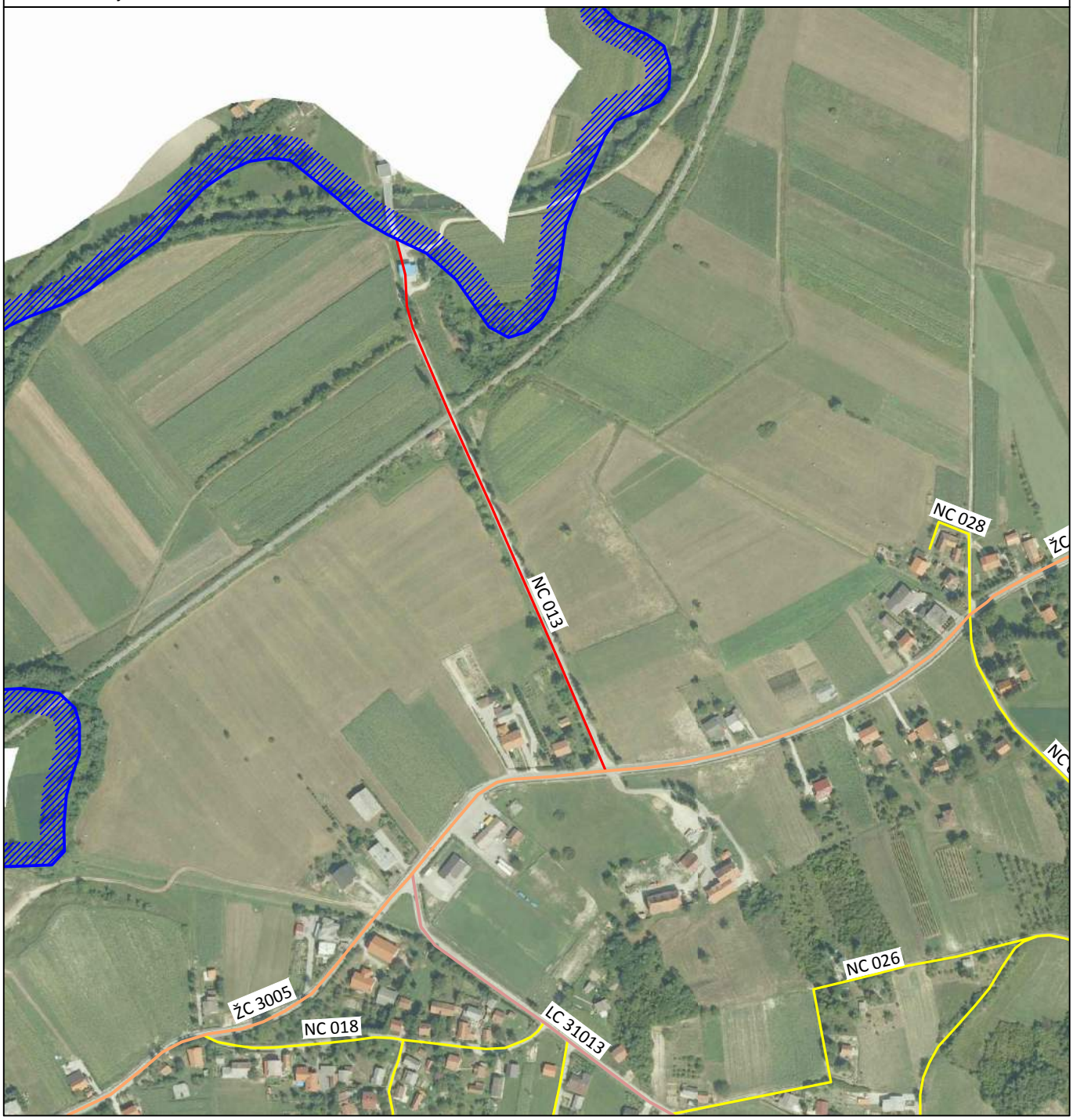

PREGLEDNA KARTA:

NAZIV CESTE: ALEJA DR. FRANJE TUĐMANA	
OZNAKA CESTE: NC 013	MJERILO: 1:5000
DULJINA CESTE [m]: 480	POKROV: ASFALT
MJESNI ODBOR: KRAJ DONJI	KATASTARSKA OPĆINA: KRAJ
IZRADA: GEO6 d.o.o. Bolnička cesta 34E, 10 090 Zagreb tel: +385 (0)1 3438-586, e-mail: geo6@xnet.hr	

Općina Marija Gorica
Gorička 18/a
10299 Marija Gorica

REGISTAR NERAZVRSTANIH CESTA

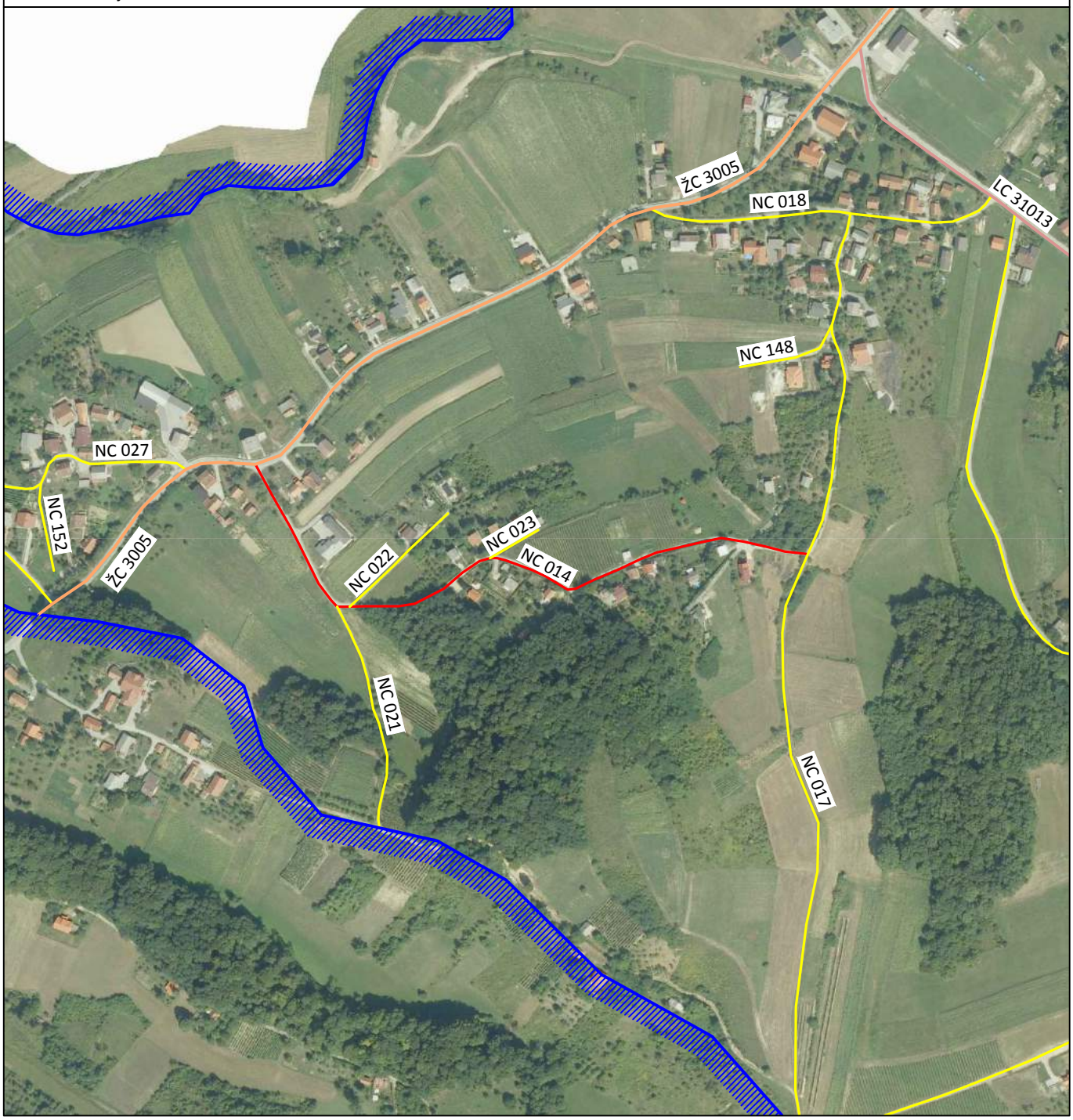

PREGLEDNA KARTA:

NAZIV CESTE: TOPOLJSKA	
OZNAKA CESTE: NC 014	MJERILO: 1:5000
DULJINA CESTE [m]: 560	POKROV: ASFALT
MJESNI ODBOR: KRAJ DONJI	KATASTARSKA OPĆINA: KRAJ
IZRADA: GEO6 d.o.o. Bolnička cesta 34E, 10 090 Zagreb tel: +385 (0)1 3438-586, e-mail: geo6@xnet.hr	

Općina Marija Gorica
Gorička 18/a
10299 Marija Gorica

REGISTAR NERAZVRSTANIH CESTA

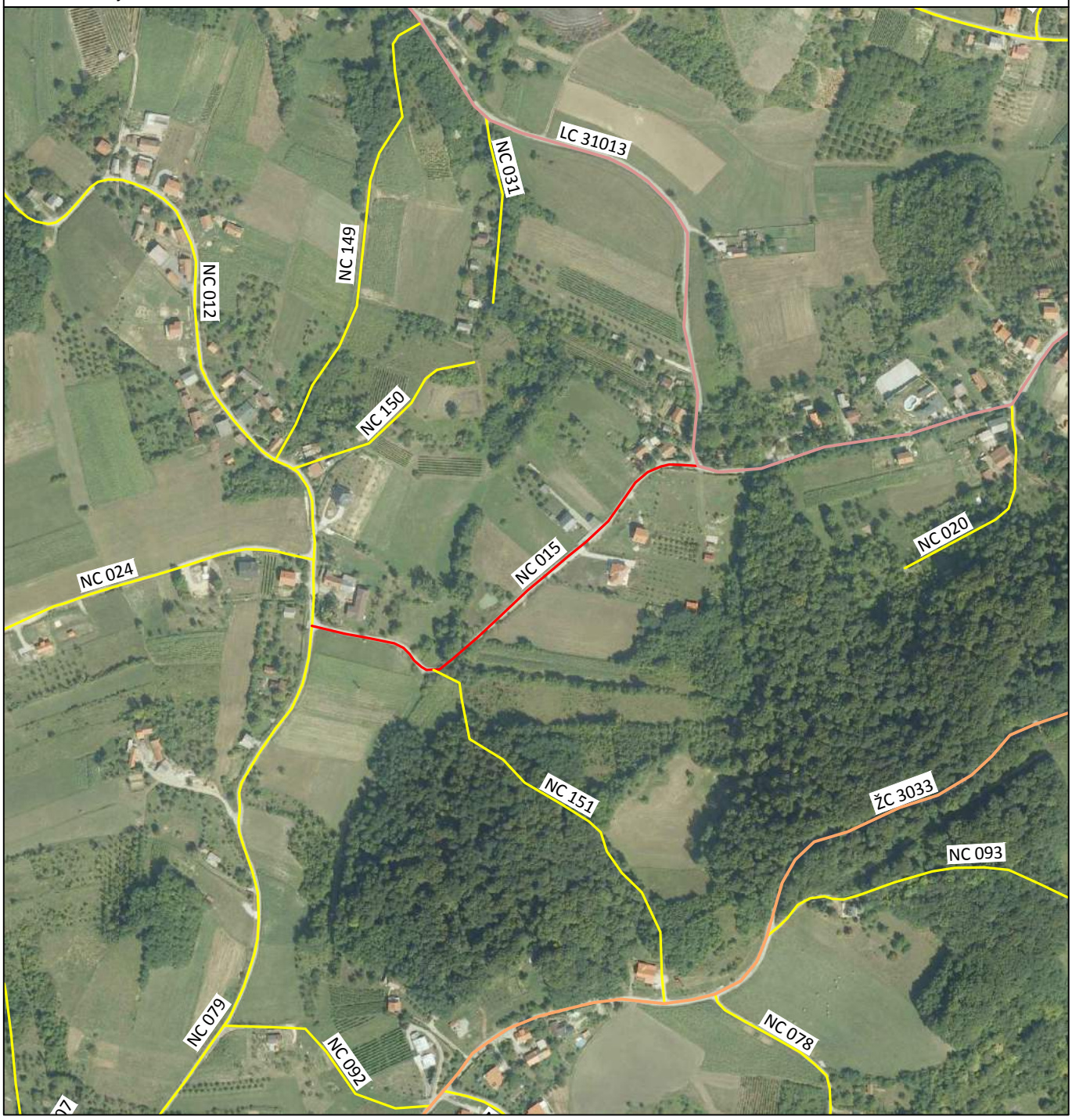

PREGLEDNA KARTA:

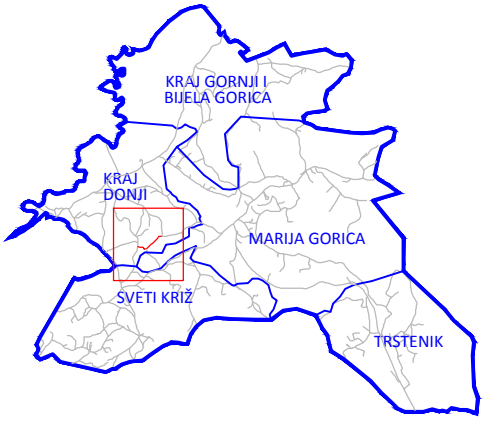

NAZIV CESTE: RUDEKA SUTLARA	
OZNAKA CESTE: NC 015	MJERILO: 1:5000
DULJINA CESTE [m]: 400	POKROV: ASFALT
MJESNI ODBOR: KRAJ DONJI	KATASTARSKA OPĆINA: KRAJ
IZRADA: GEO6 d.o.o. Bolnička cesta 34E, 10 090 Zagreb tel: +385 (0)1 3438-586, e-mail: geo6@xnet.hr	

Općina Marija Gorica
Gorička 18/a
10299 Marija Gorica

REGISTAR NERAZVRSTANIH CESTA

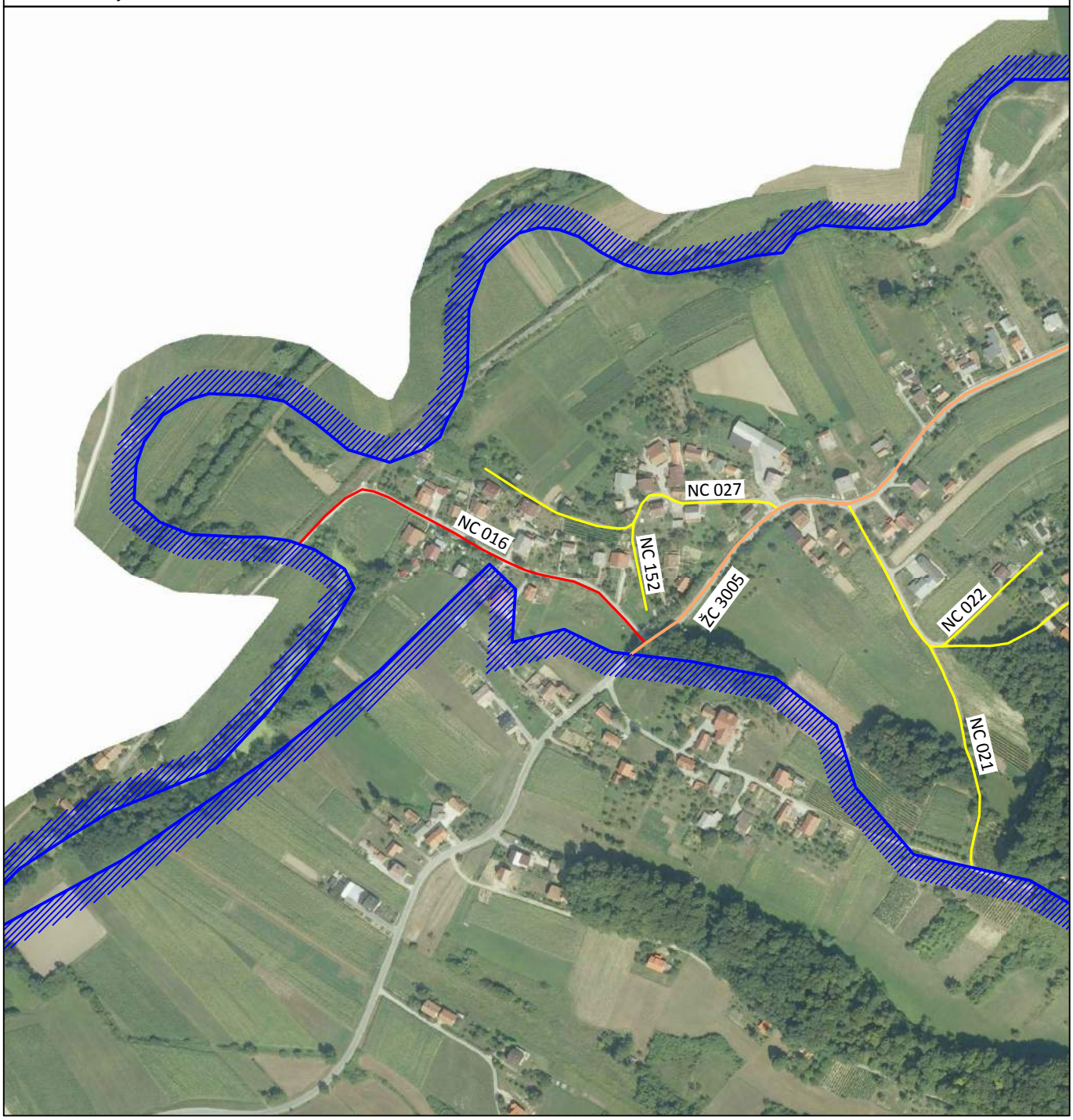

PREGLEDNA KARTA:

NAZIV CESTE: KOLODVORSKA	
OZNAKA CESTE: NC 016	MJERILO: 1:5000
DULJINA CESTE [m]: 350	POKROV: ASFALT
MJESNI ODBOR: KRAJ DONJI	KATASTARSKA OPĆINA: KRAJ
IZRADA: GEO6 d.o.o. Bolnička cesta 34E, 10 090 Zagreb tel: +385 (0)1 3438-586, e-mail: geo6@xnet.hr	

Općina Marija Gorica
Gorička 18/a
10299 Marija Gorica

REGISTAR NERAZVRSTANIH CESTA

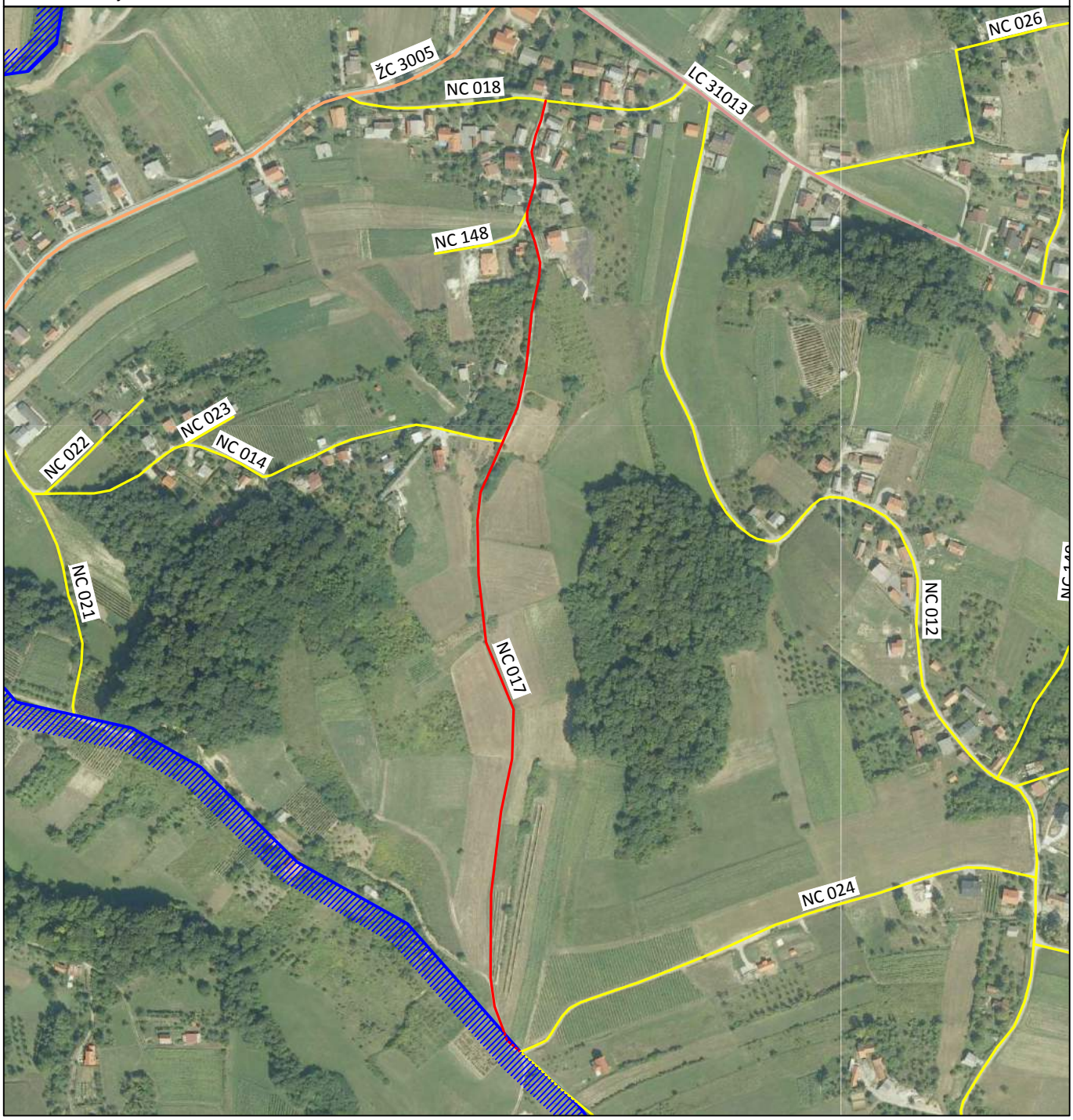

PREGLEDNA KARTA:

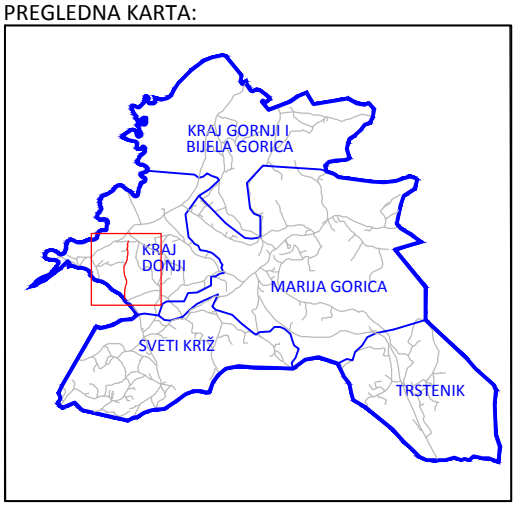

NAZIV CESTE: JAKOLIĆEVA	
OZNAKA CESTE: NC 017	MJERILO: 1:5000
DULJINA CESTE [m]: 830	POKROV: ASFALT, MAKADAM
MJESNI ODBOR: KRAJ DONJI	KATASTARSKA OPĆINA: KRAJ
IZRADA: GEO6 d.o.o. Bolnička cesta 34E, 10 090 Zagreb tel: +385 (0)1 3438-586, e-mail: geo6@xnet.hr	

Općina Marija Gorica
Gorička 18/a
10299 Marija Gorica

REGISTAR NERAZVRSTANIH CESTA

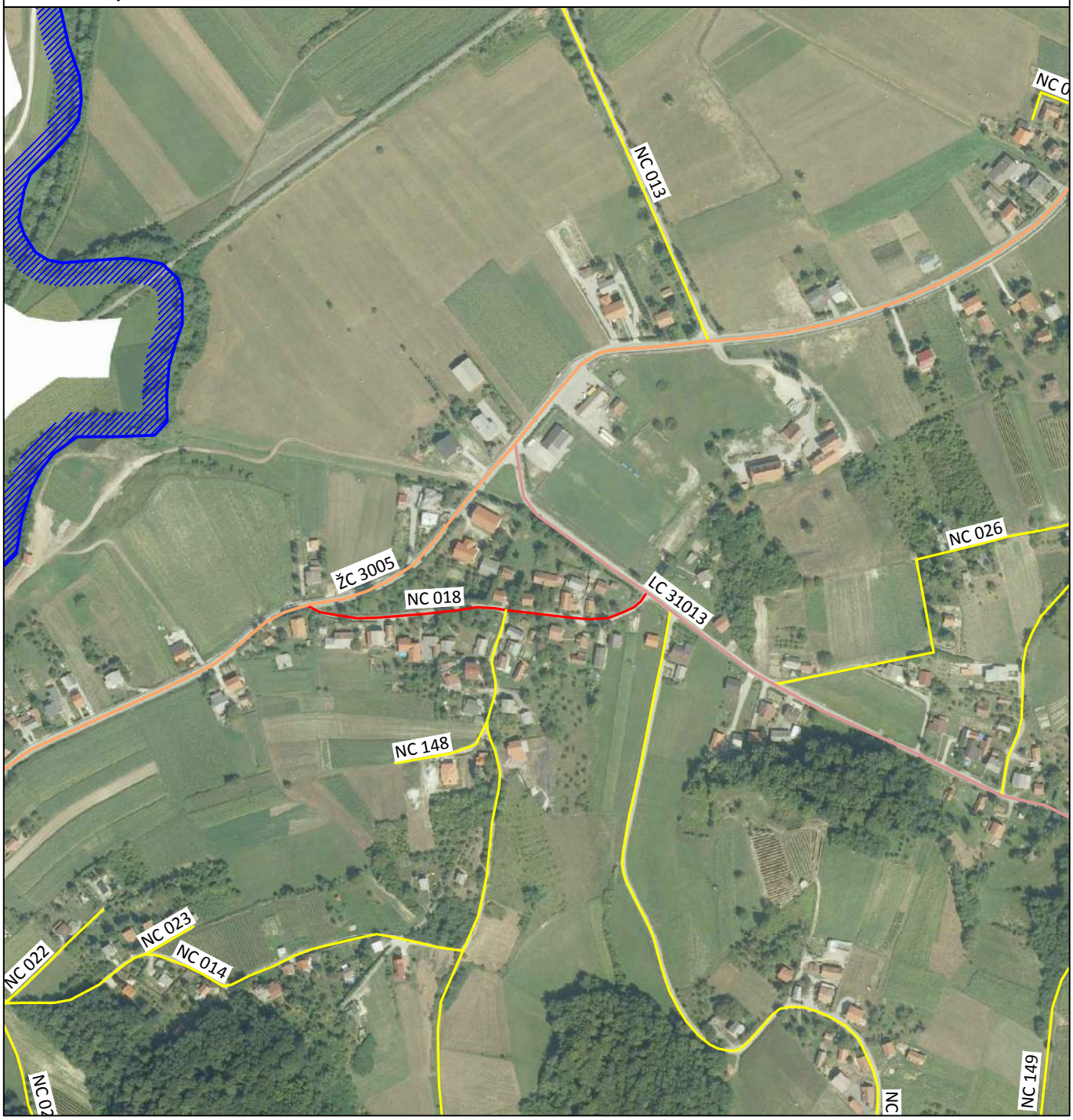

PREGLEDNA KARTA:

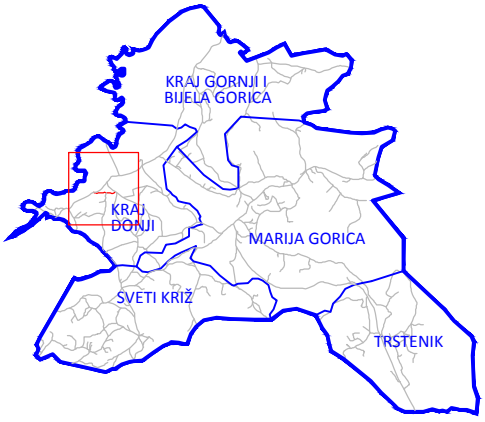

NAZIV CESTE: DRAGUTINA BORANIĆA	
OZNAKA CESTE: NC 018	MJERILO: 1:5000
DULJINA CESTE [m]: 300	POKROV: ASFALT
MJESNI ODBOR: KRAJ DONJI	KATASTARSKA OPĆINA: KRAJ
IZRADA: GEO6 d.o.o. Bolnička cesta 34E, 10 090 Zagreb tel: +385 (0)1 3438-586, e-mail: geo6@xnet.hr	

Općina Marija Gorica
Gorička 18/a
10299 Marija Gorica

REGISTAR NERAZVRSTANIH CESTA

PREGLEDNA KARTA:

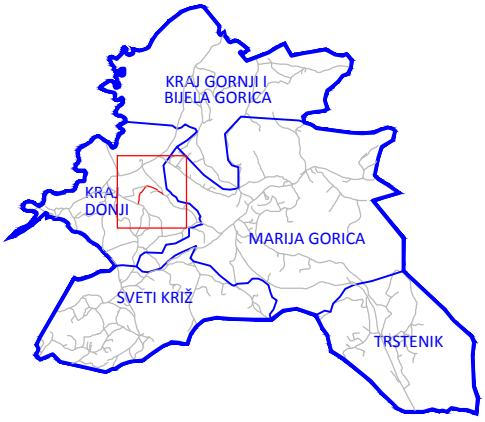

NAZIV CESTE: BIJELI BRIJEG	
OZNAKA CESTE: NC 019	MJERILO: 1:5000
DULJINA CESTE [m]: 520	POKROV: MAKADAM
MJESNI ODBOR: KRAJ DONJI	KATASTARSKA OPĆINA: KRAJ
IZRADA: GEO6 d.o.o. Bolnička cesta 34E, 10 090 Zagreb tel: +385 (0)1 3438-586, e-mail: geo6@xnet.hr	

Općina Marija Gorica
Gorička 18/a
10299 Marija Gorica

REGISTAR NERAZVRSTANIH CESTA

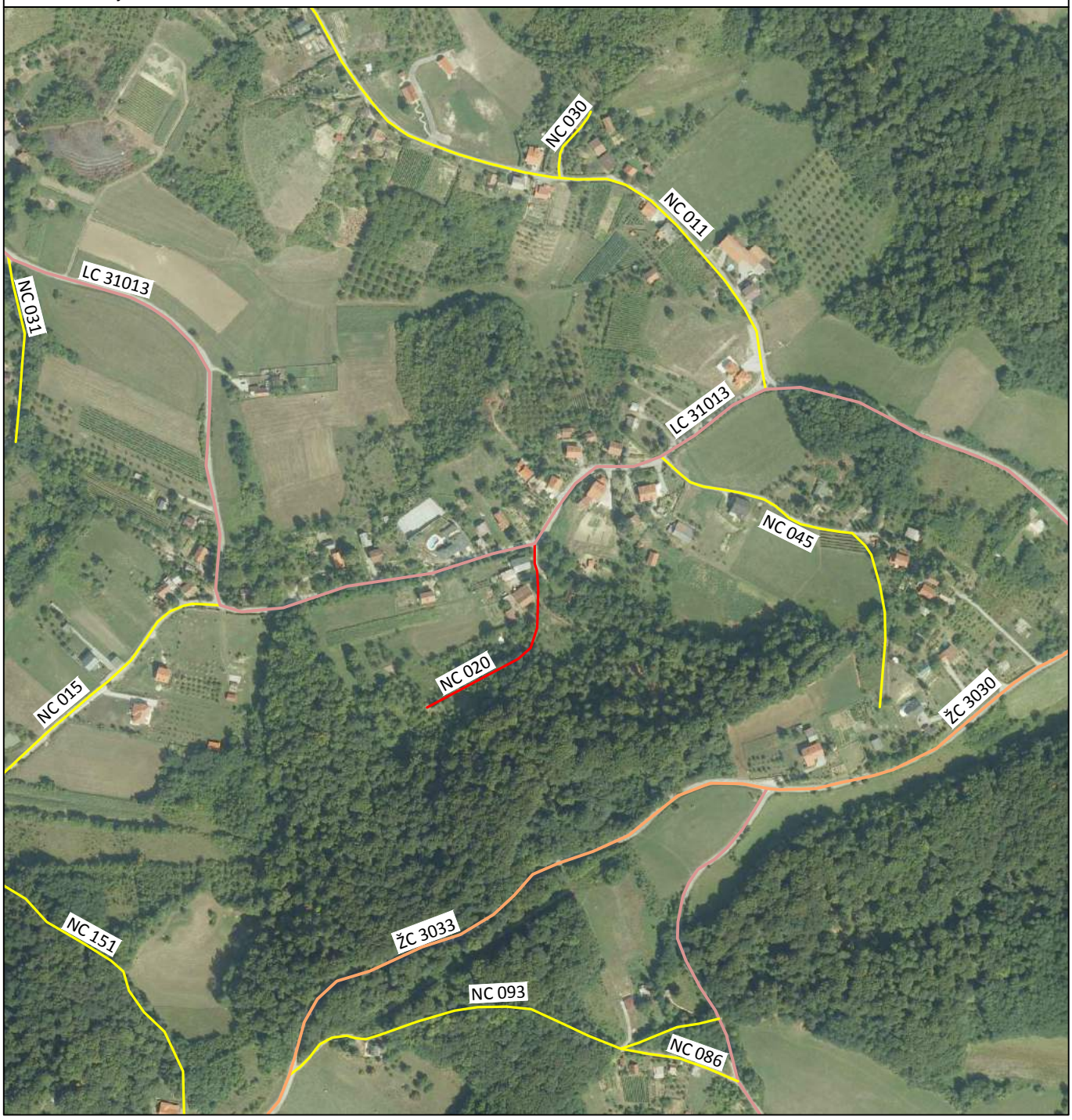

PREGLEDNA KARTA:

NAZIV CESTE: STARI ZDENAC	
OZNAKA CESTE: NC 020	MJERILO: 1:5000
DULJINA CESTE [m]: 190	POKROV: MAKADAM
MJESNI ODBOR: KRAJ DONJI	KATASTARSKA OPĆINA: KRAJ
IZRADA: GEO6 d.o.o. Bolnička cesta 34E, 10 090 Zagreb tel: +385 (0)1 3438-586, e-mail: geo6@xnet.hr	

Općina Marija Gorica
Gorička 18/a
10299 Marija Gorica

REGISTAR NERAZVRSTANIH CESTA

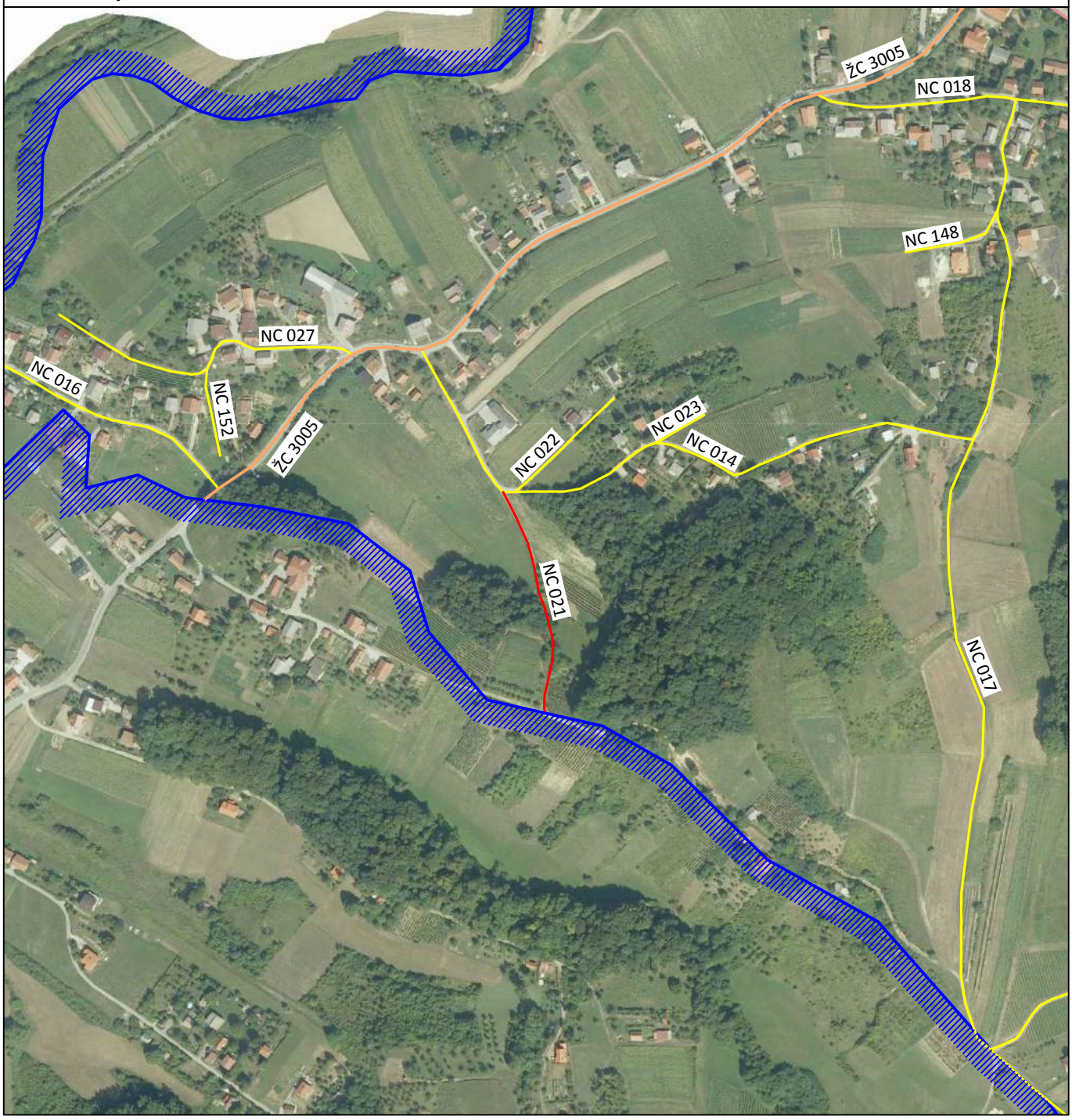

PREGLEDNA KARTA:

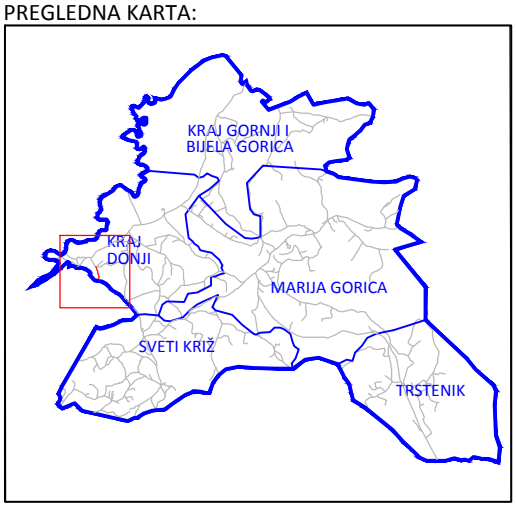

NAZIV CESTE: ČAKANICA	
OZNAKA CESTE: NC 021	MJERILO: 1:5000
DULJINA CESTE [m]: 200	POKROV: MAKADAM
MJESNI ODBOR: KRAJ DONJI	KATASTARSKA OPĆINA: KRAJ
IZRADA: GEO6 d.o.o. Bolnička cesta 34E, 10 090 Zagreb tel: +385 (0)1 3438-586, e-mail: geo6@xnet.hr	

Općina Marija Gorica
Gorička 18/a
10299 Marija Gorica

REGISTAR NERAZVRSTANIH CESTA

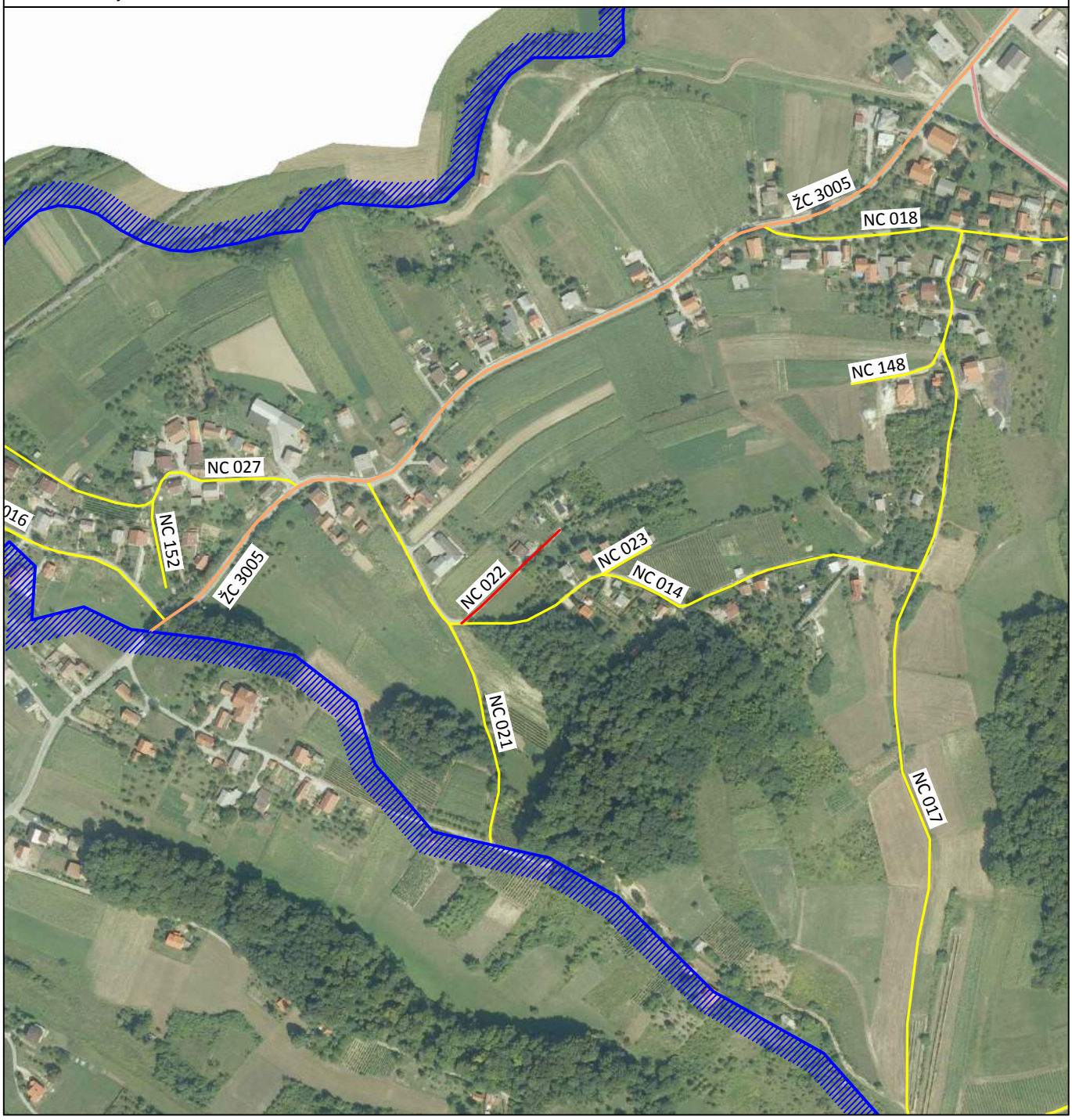

PREGLEDNA KARTA:

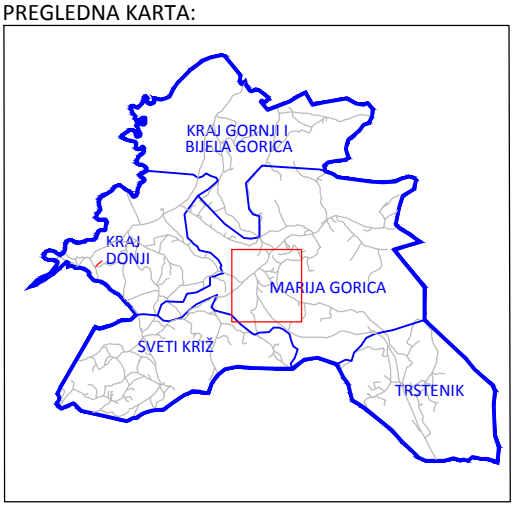

NAZIV CESTE: I ODV. TOPOLSKE (ZA KBR. 3-7)	
OZNAKA CESTE: NC 022	MJERILO: 1:5000
DULJINA CESTE [m]: 110	POKROV: MAKADAM
MJESNI ODBOR: KRAJ DONJI	KATASTARSKA OPĆINA: KRAJ
IZRADA: GEO6 d.o.o. Bolnička cesta 34E, 10 090 Zagreb tel: +385 (0)1 3438-586, e-mail: geo6@xnet.hr	

Općina Marija Gorica
Gorička 18/a
10299 Marija Gorica

REGISTAR NERAZVRSTANIH CESTA

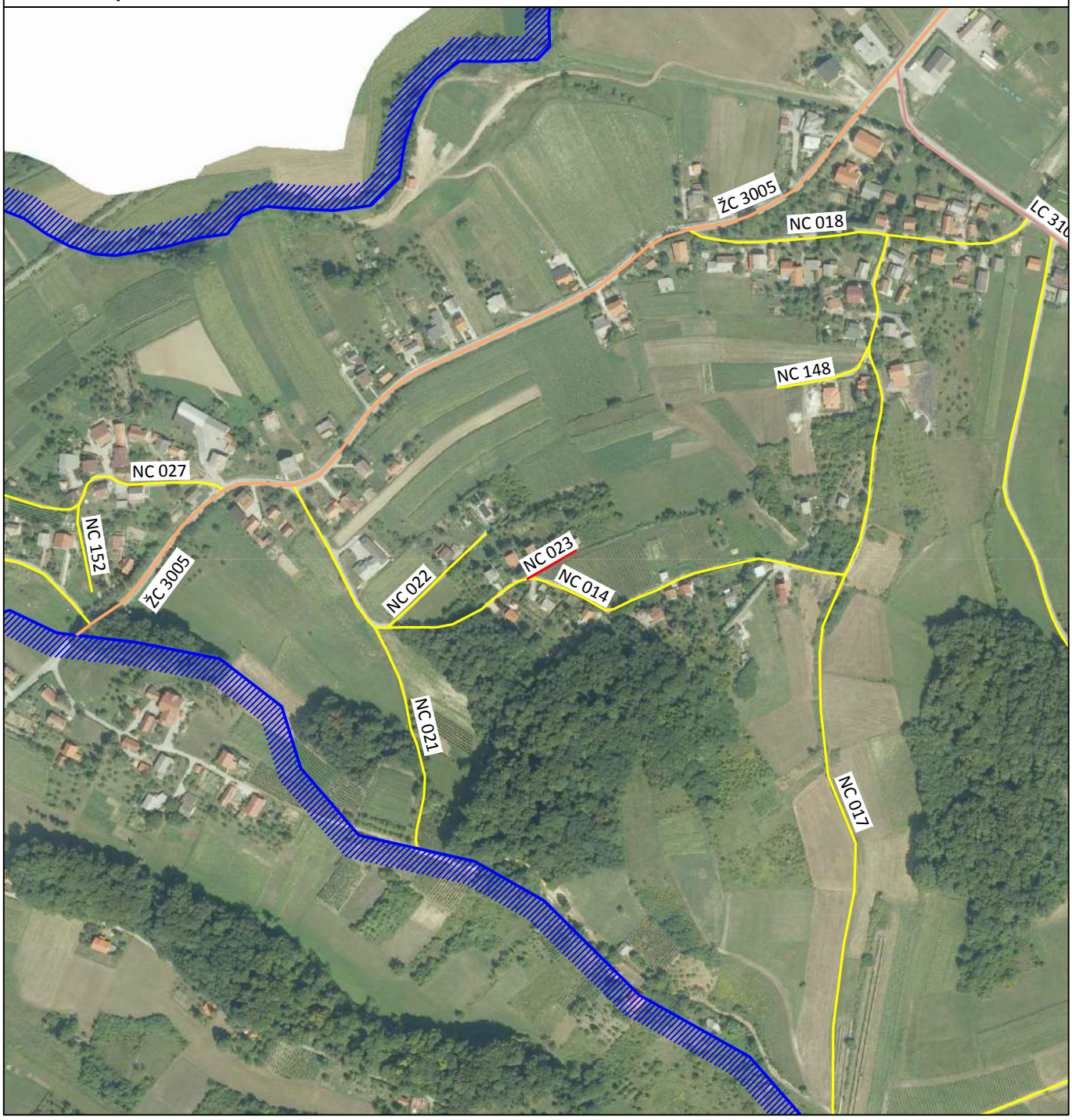

PREGLEDNA KARTA:

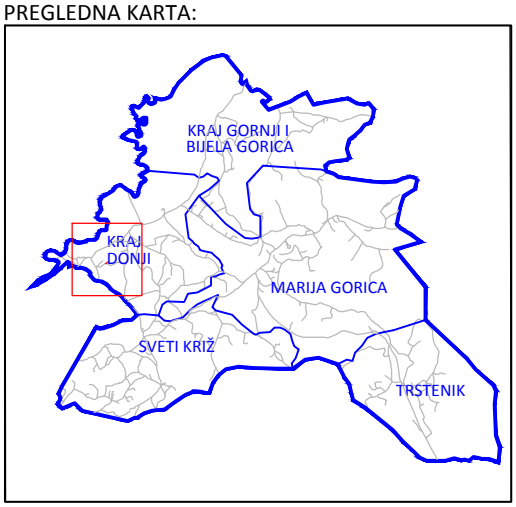

NAZIV CESTE: II ODV. TOPOLJSKE (ZA KBR. 15-19)	
OZNAKA CESTE: NC 023	MJERILO: 1:5000
DULJINA CESTE [m]: 50	POKROV: MAKADAM
MJESNI ODBOR: KRAJ DONJI	KATASTARSKA OPĆINA: KRAJ
IZRADA: GEO6 d.o.o. Bolnička cesta 34E, 10 090 Zagreb tel: +385 (0)1 3438-586, e-mail: geo6@xnet.hr	

Općina Marija Gorica
Gorička 18/a
10299 Marija Gorica

REGISTAR NERAZVRSTANIH CESTA

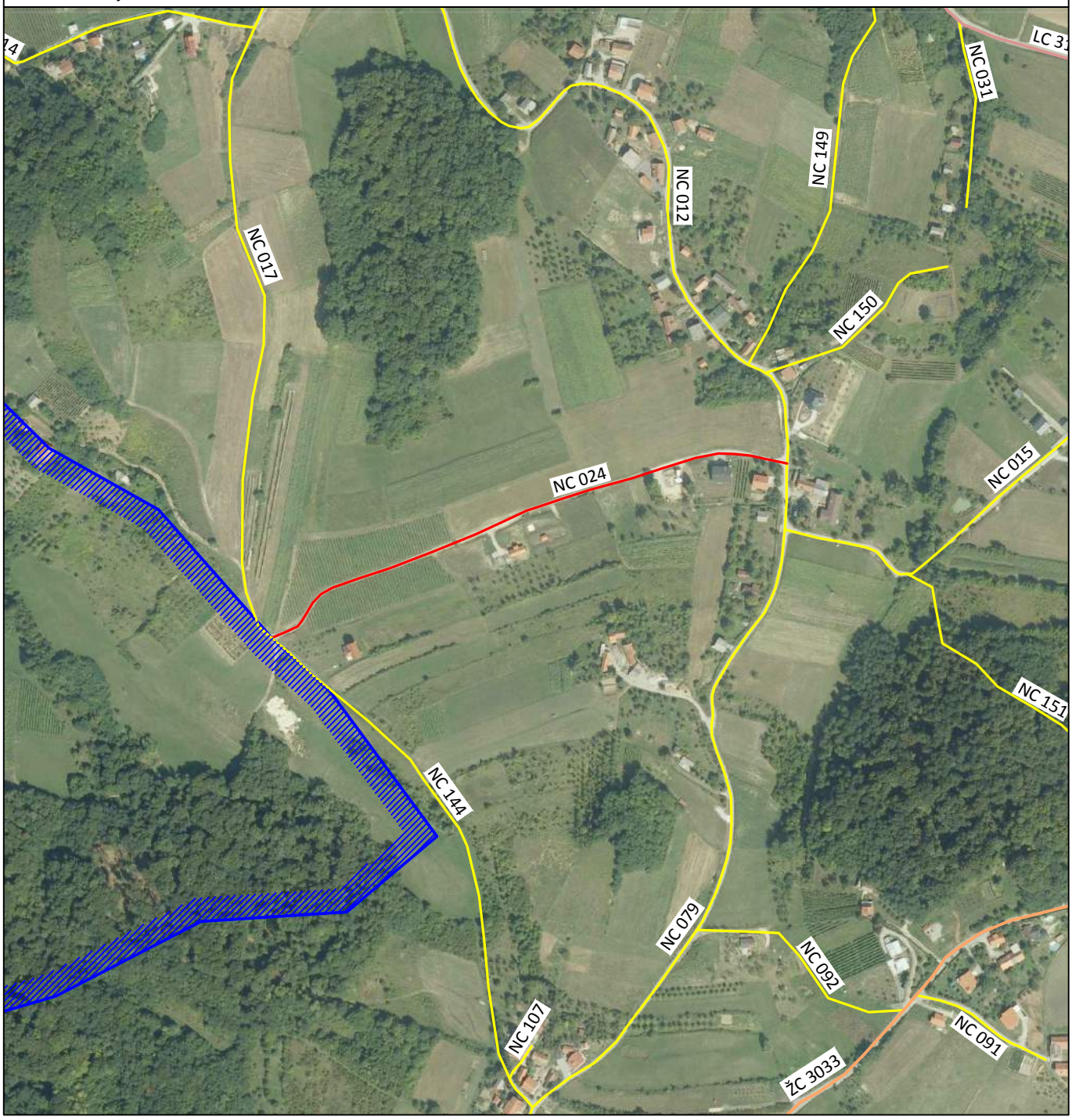

PREGLEDNA KARTA:

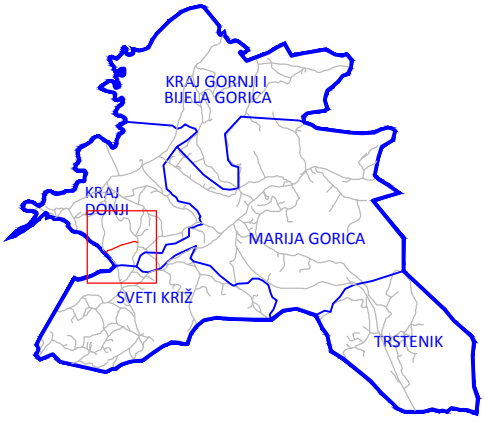

NAZIV CESTE: I ODV. KAPTOLSKE (KOD KBR. 22)	
OZNAKA CESTE: NC 024	MJERILO: 1:5000
DULJINA CESTE [m]: 470	POKROV: MAKADAM
MJESNI ODBOR: KRAJ DONJI	KATASTARSKA OPĆINA: KRAJ
IZRADA: GEO6 d.o.o. Bolnička cesta 34E, 10 090 Zagreb tel: +385 (0)1 3438-586, e-mail: geo6@xnet.hr	

Općina Marija Gorica
Gorička 18/a
10299 Marija Gorica

REGISTAR NERAZVRSTANIH CESTA

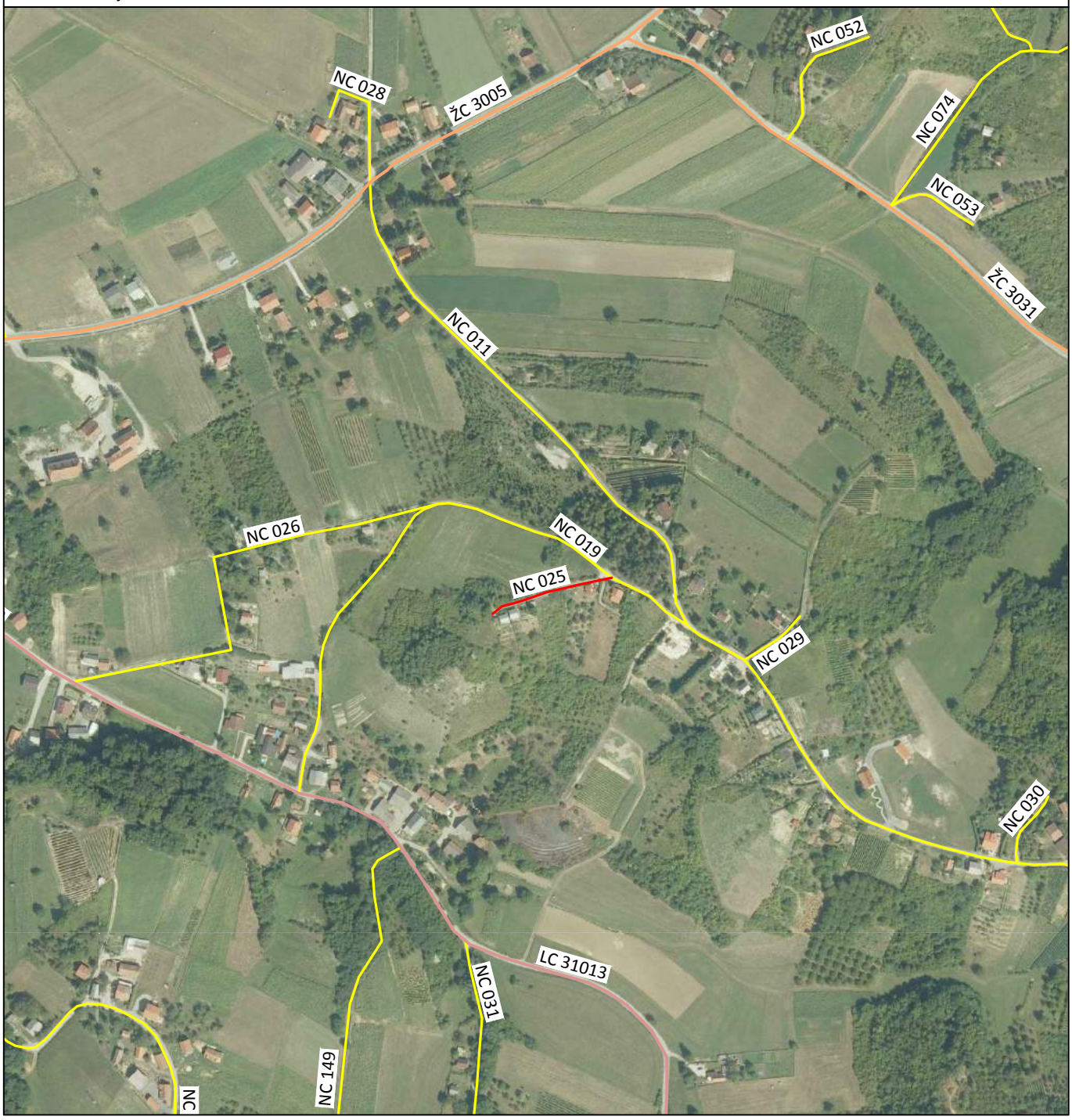

PREGLEDNA KARTA:

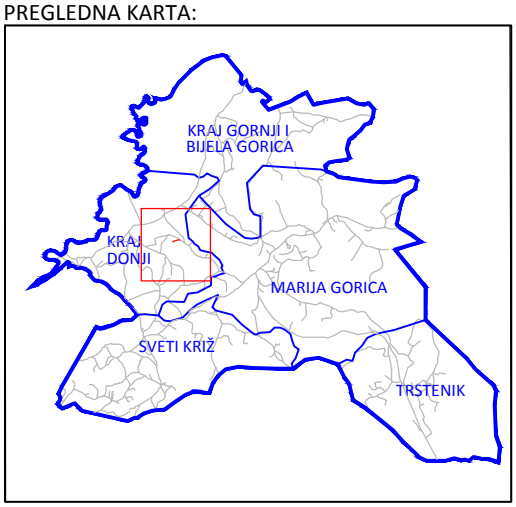

NAZIV CESTE: KOVAČ	
OZNAKA CESTE: NC 025	MJERILO: 1:5000
DULJINA CESTE [m]: 110	POKROV: MAKADAM
MJESNI ODBOR: KRAJ DONJI	KATASTARSKA OPĆINA: KRAJ
IZRADA: GEO6 d.o.o. Bolnička cesta 34E, 10 090 Zagreb tel: +385 (0)1 3438-586, e-mail: geo6@xnet.hr	

Općina Marija Gorica
Gorička 18/a
10299 Marija Gorica

REGISTAR NERAZVRSTANIH CESTA

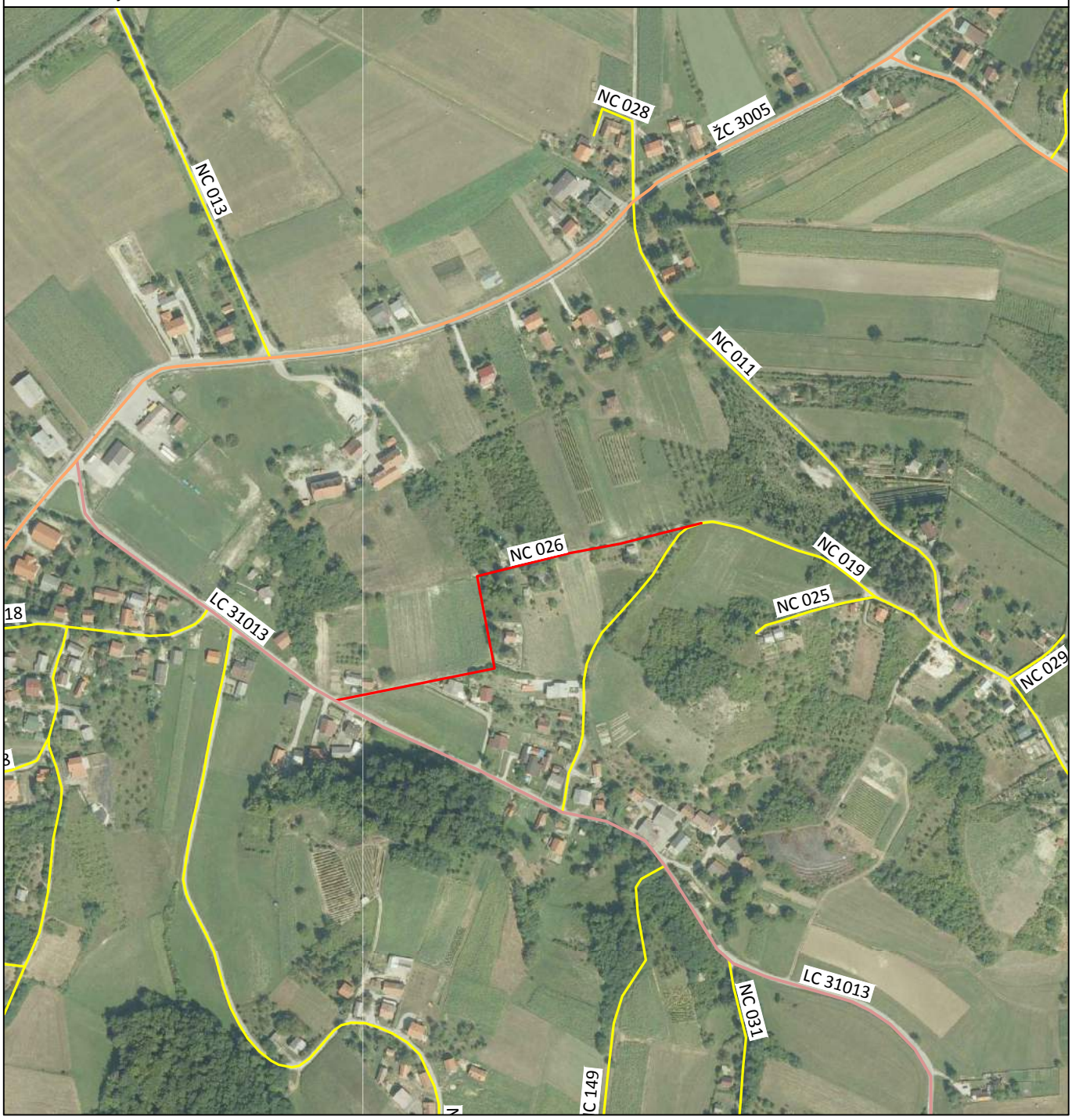

PREGLEDNA KARTA:

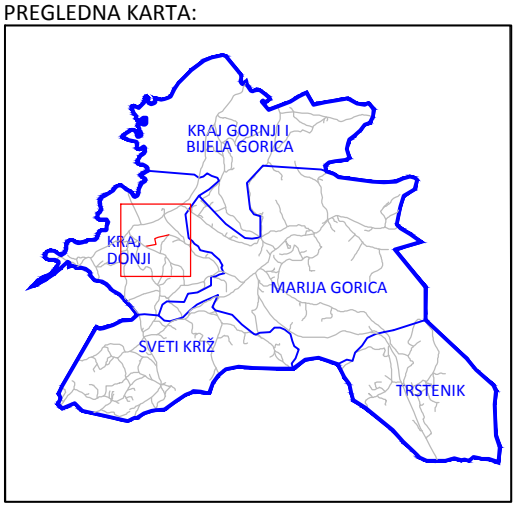

NAZIV CESTE: ODV. BIJELOG BRIJEGA (ZA KBR. 1-9)	
OZNAKA CESTE: NC 026	MJERILO: 1:5000
DULJINA CESTE [m]: 410	POKROV: MAKADAM
MJESNI ODBOR: KRAJ DONJI	KATASTARSKA OPĆINA: KRAJ
IZRADA: GEO6 d.o.o. Bolnička cesta 34E, 10 090 Zagreb tel: +385 (0)1 3438-586, e-mail: geo6@xnet.hr	

Općina Marija Gorica
Gorička 18/a
10299 Marija Gorica

REGISTAR NERAZVRSTANIH CESTA

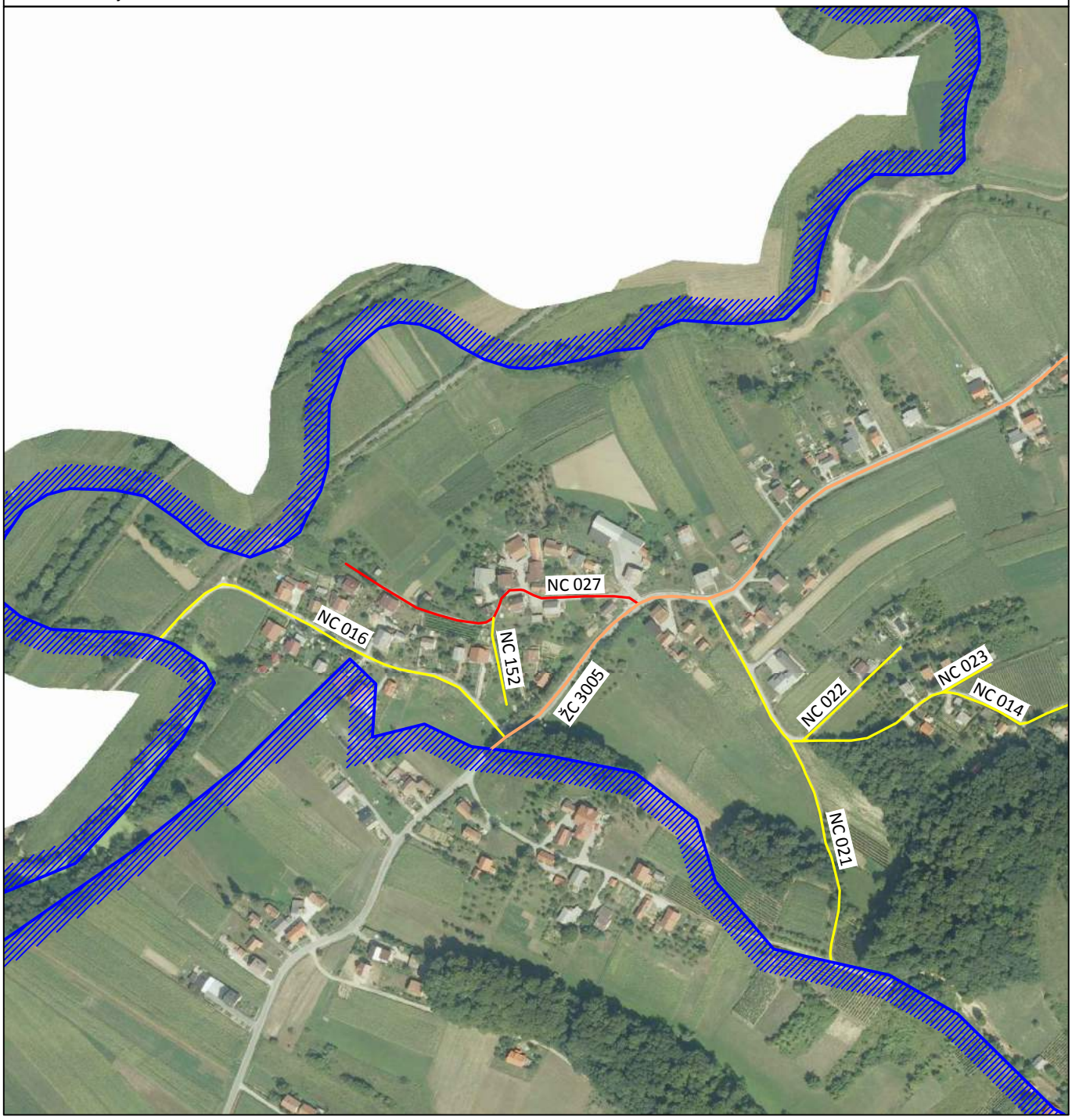

PREGLEDNA KARTA:

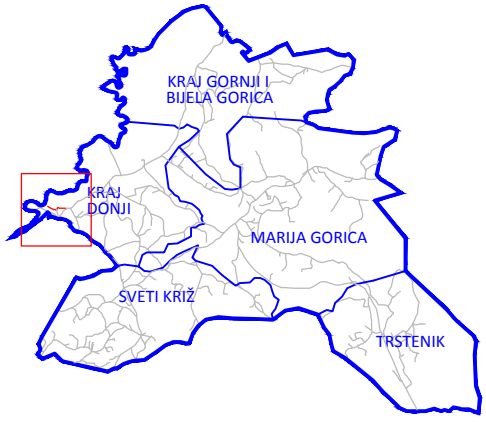

NAZIV CESTE: ODV. DUBRAVIČKE (ZA KBR. 2-14)	
OZNAKA CESTE: NC 027	MJERILO: 1:5000
DULJINA CESTE [m]: 280	POKROV: ASFALT, MAKADAM
MJESNI ODBOR: KRAJ DONJI	KATASTARSKA OPĆINA: KRAJ
IZRADA: GEO6 d.o.o. Bolnička cesta 34E, 10 090 Zagreb tel: +385 (0)1 3438-586, e-mail: geo6@xnet.hr	

Općina Marija Gorica
Gorička 18/a
10299 Marija Gorica

REGISTAR NERAZVRSTANIH CESTA

PREGLEDNA KARTA:

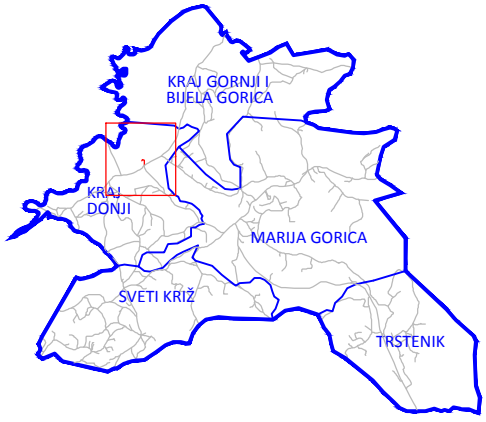

NAZIV CESTE: ODV. DUBRAVIČKE (ZA KBR. 177-179)	
OZNAKA CESTE: NC 028	MJERILO: 1:5000
DULJINA CESTE [m]: 120	POKROV: ASFALT, MAKADAM
MJESNI ODBOR: KRAJ DONJI	KATASTARSKA OPĆINA: KRAJ
IZRADA: GEO6 d.o.o. Bolnička cesta 34E, 10 090 Zagreb tel: +385 (0)1 3438-586, e-mail: geo6@xnet.hr	

Općina Marija Gorica
Gorička 18/a
10299 Marija Gorica

REGISTAR NERAZVRSTANIH CESTA

PREGLEDNA KARTA:

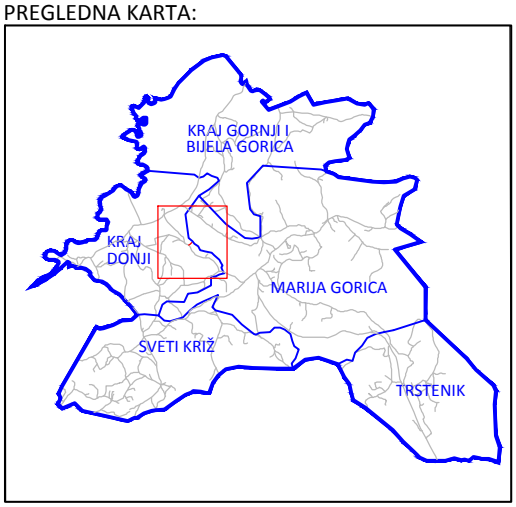

NAZIV CESTE: ODV. MATIJE GUPCA (ZA KBR. 26A)	
OZNAKA CESTE: NC 029	MJERILO: 1:5000
DULJINA CESTE [m]: 60	POKROV: MAKADAM
MJESNI ODBOR: KRAJ DONJI	KATASTARSKA OPĆINA: KRAJ
IZRADA: GEO6 d.o.o. Bolnička cesta 34E, 10 090 Zagreb tel: +385 (0)1 3438-586, e-mail: geo6@xnet.hr	

Općina Marija Gorica
Gorička 18/a
10299 Marija Gorica

REGISTAR NERAZVRSTANIH CESTA

PREGLEDNA KARTA:

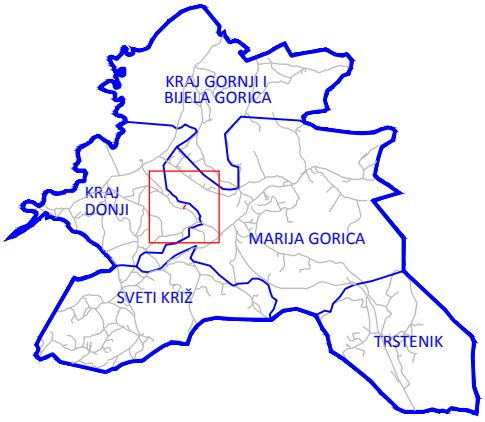

NAZIV CESTE: ODV. MATIJE GUPCA (ZA KBR. 12)	
OZNAKA CESTE: NC 030	MJERILO: 1:5000
DULJINA CESTE [m]: 60	POKROV: MAKADAM
MJESNI ODBOR: KRAJ DONJI	KATASTARSKA OPĆINA: KRAJ
IZRADA: GEO6 d.o.o. Bolnička cesta 34E, 10 090 Zagreb tel: +385 (0)1 3438-586, e-mail: geo6@xnet.hr	

Općina Marija Gorica
Gorička 18/a
10299 Marija Gorica

REGISTAR NERAZVRSTANIH CESTA

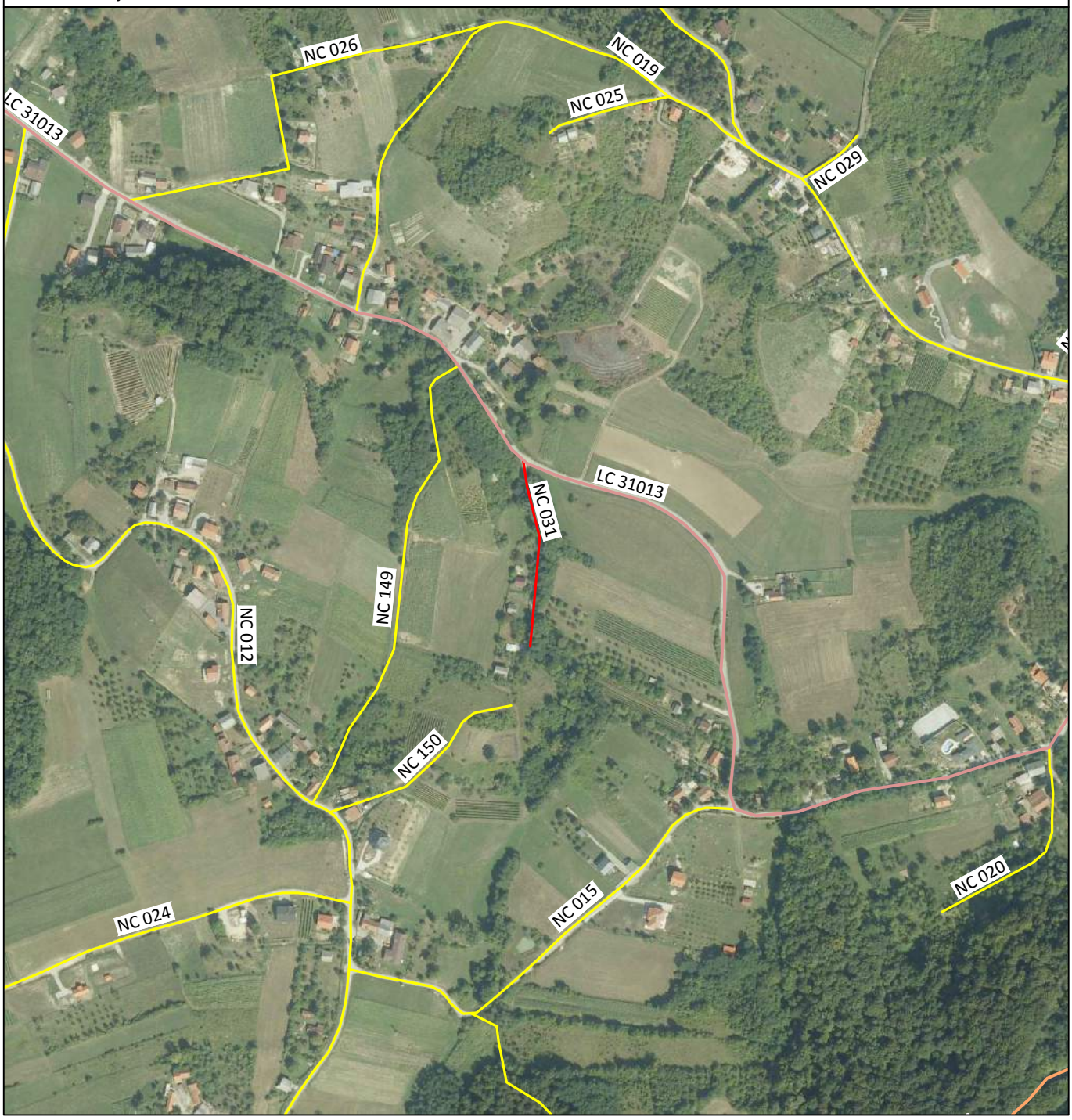

PREGLEDNA KARTA:

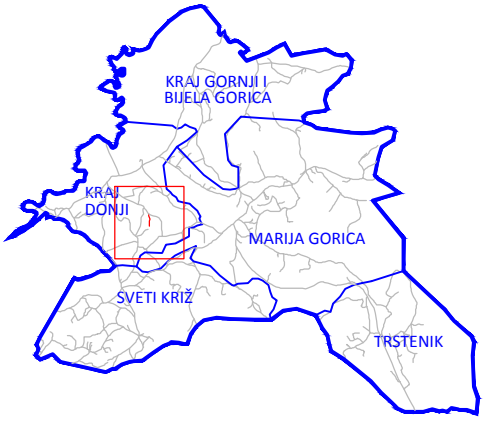

NAZIV CESTE: VODOVODNA ODV. I ZA KBR. 2-10	
OZNAKA CESTE: NC 031	MJERILO: 1:5000
DULJINA CESTE [m]: 160	POKROV: MAKADAM
MJESNI ODBOR: KRAJ DONJI	KATASTARSKA OPĆINA: KRAJ
IZRADA: GEO6 d.o.o. Bolnička cesta 34E, 10 090 Zagreb tel: +385 (0)1 3438-586, e-mail: geo6@xnet.hr	

Općina Marija Gorica
Goričke 18/a
10299 Marija Gorica

REGISTAR NERAZVRSTANIH CESTA

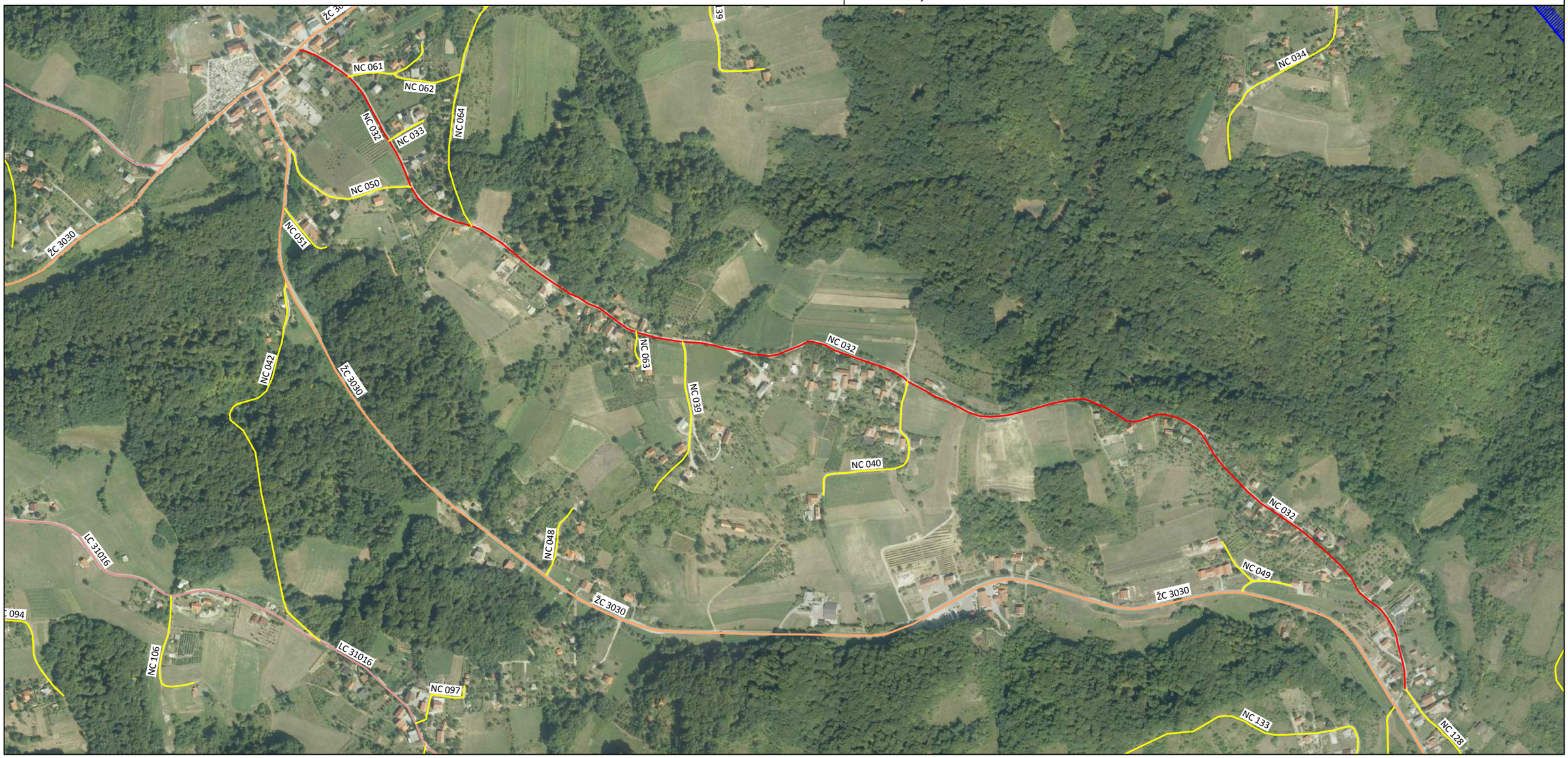

PREGLEDNA KARTA:

NAZIV CESTE: HRASTINSKA	
OZNAKA CESTE: NC 032	MJERILO: 1:6250
DULJINA CESTE [m]: 2180	POKROV: ASFALT
MJESNI ODBOR: MARIJA GORICA	KATASTARSKA OPĆINA: KRAJ
IZRADA: GEO6 d.o.o. Bolnička cesta 34E, 10 090 Zagreb tel: +385 (0)1 3438-586, e-mail: geo6@xnet.hr	

Općina Marija Gorica
Gorička 18/a
10299 Marija Gorica

REGISTAR NERAZVRSTANIH CESTA

PREGLEDNA KARTA:

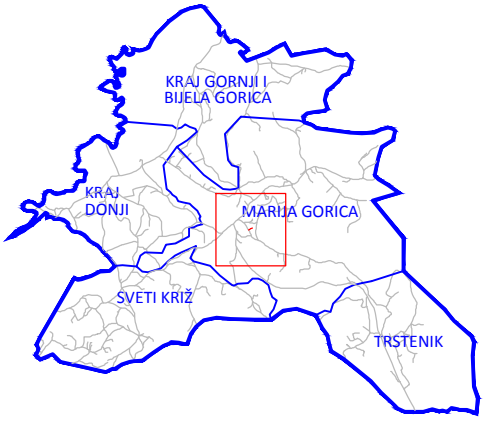

NAZIV CESTE: ODV. HRASTINSKE	
OZNAKA CESTE: NC 033	MJERILO: 1:5000
DULJINA CESTE [m]: 60	POKROV: ASFALT
MJESNI ODBOR: MARIJA GORICA	KATASTARSKA OPĆINA: KRAJ
IZRADA: GEO6 d.o.o. Bolnička cesta 34E, 10 090 Zagreb tel: +385 (0)1 3438-586, e-mail: geo6@xnet.hr	

Općina Marija Gorica
Gorička 18/a
10299 Marija Gorica

REGISTAR NERAZVRSTANIH CESTA

PREGLEDNA KARTA:

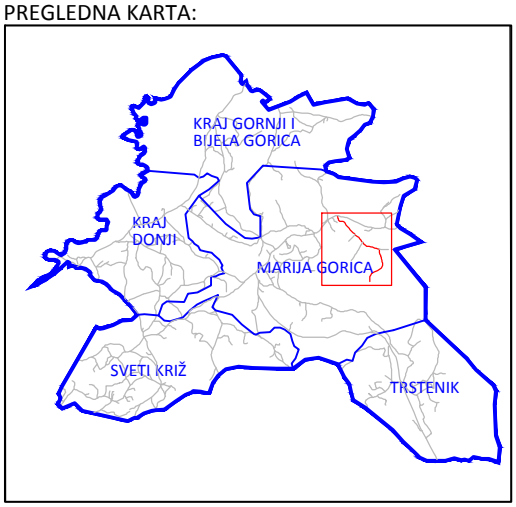

NAZIV CESTE: CELINSKA	
OZNAKA CESTE: NC 034	MJERILO: 1:5000
DULJINA CESTE [m]: 1480	POKROV: ASFALT, MAKADAM
MJESNI ODBOR: MARIJA GORICA	KATASTARSKA OPĆINA: PUŠĆA
IZRADA: GEO6 d.o.o. Bolnička cesta 34E, 10 090 Zagreb tel: +385 (0)1 3438-586, e-mail: geo6@xnet.hr	

Općina Marija Gorica
Gorička 18/a
10299 Marija Gorica

REGISTAR NERAZVRSTANIH CESTA

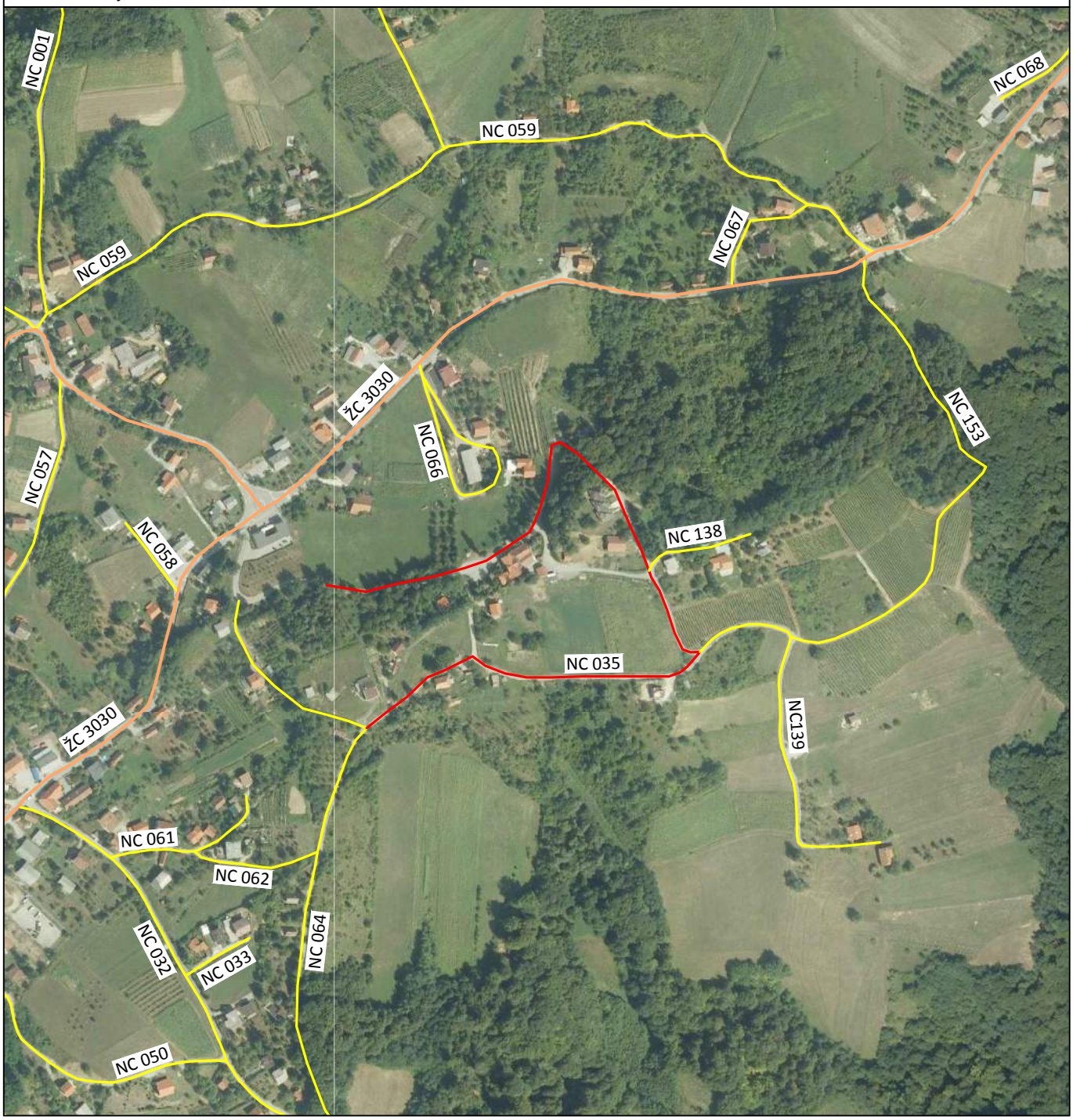

PREGLEDNA KARTA:

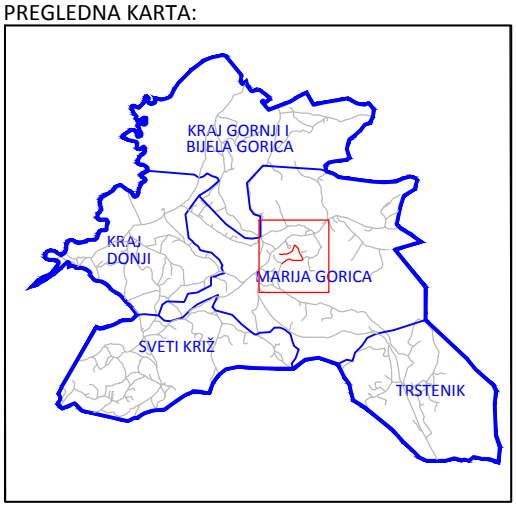

NAZIV CESTE: RAJSKI PUT	
OZNAKA CESTE: NC 035	MJERILO: 1:5000
DULJINA CESTE [m]: 800	POKROV: ASFALT
MJESNI ODBOR: MARIJA GORICA	KATASTARSKA OPĆINA: KRAJ
IZRADA: GEO6 d.o.o. Bolnička cesta 34E, 10 090 Zagreb tel: +385 (0)1 3438-586, e-mail: geo6@xnet.hr	

Općina Marija Gorica
Gorička 18/a
10299 Marija Gorica

REGISTAR NERAZVRSTANIH CESTA

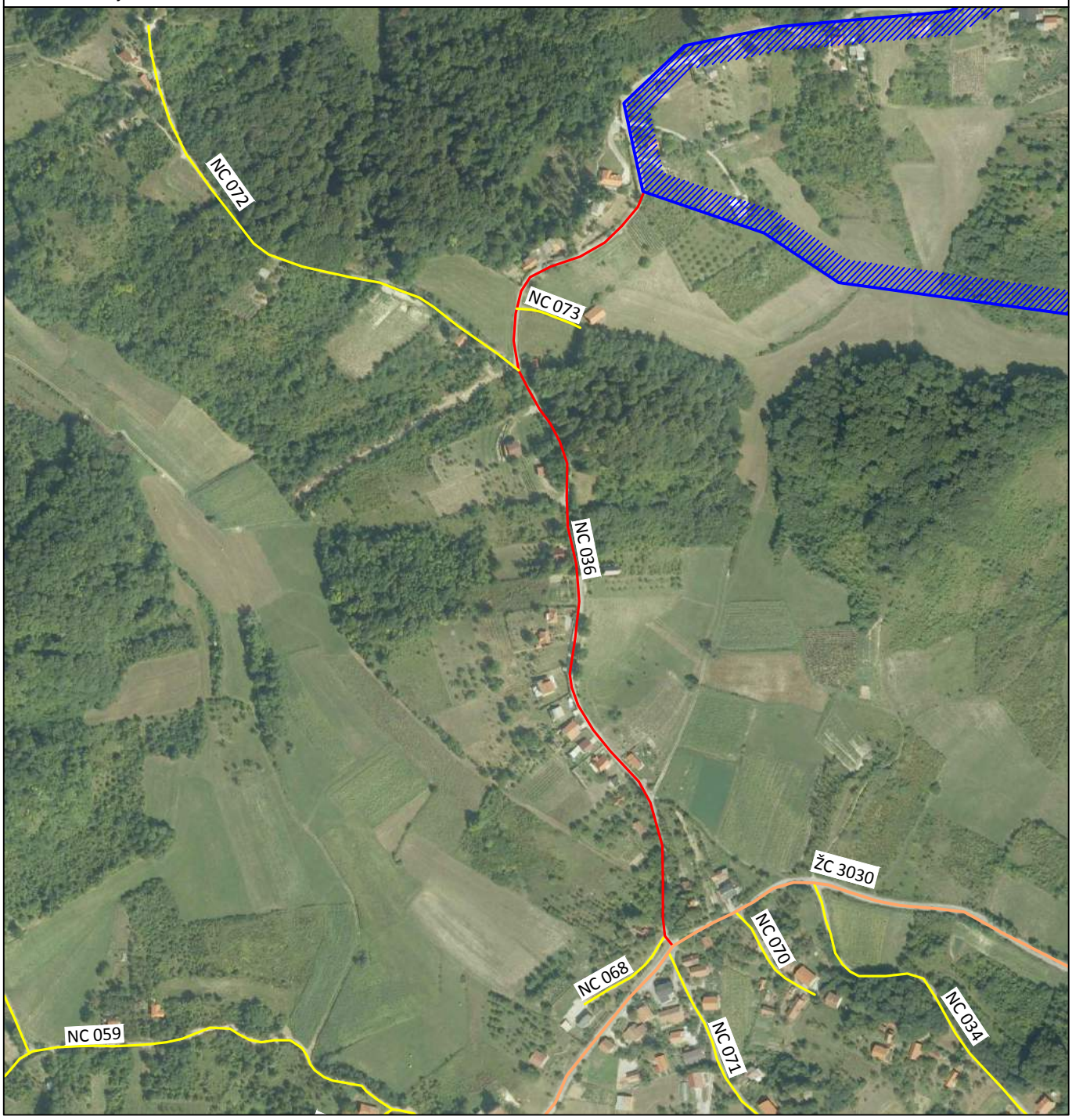

PREGLEDNA KARTA:

NAZIV CESTE: VIDIKOVAC	
OZNAKA CESTE: NC 036	MJERILO: 1:5000
DULJINA CESTE [m]: 730	POKROV: ASFALT
MJESNI ODBOR: MARIJA GORICA	KATASTARSKA OPĆINA: PUŠĆA
IZRADA: GEO6 d.o.o. Bolnička cesta 34E, 10 090 Zagreb tel: +385 (0)1 3438-586, e-mail: geo6@xnet.hr	

Općina Marija Gorica
Gorička 18/a
10299 Marija Gorica

REGISTAR NERAZVRSTANIH CESTA

PREGLEDNA KARTA:

NAZIV CESTE: MALI BRIG	
OZNAKA CESTE: NC 037	MJERILO: 1:5000
DULJINA CESTE [m]: 480	POKROV: ASFALT
MJESNI ODBOR: MARIJA GORICA	KATASTARSKA OPĆINA: PUŠĆA
IZRADA: GEO6 d.o.o. Bolnička cesta 34E, 10 090 Zagreb tel: +385 (0)1 3438-586, e-mail: geo6@xnet.hr	

Općina Marija Gorica
Gorička 18/a
10299 Marija Gorica

REGISTAR NERAZVRSTANIH CESTA

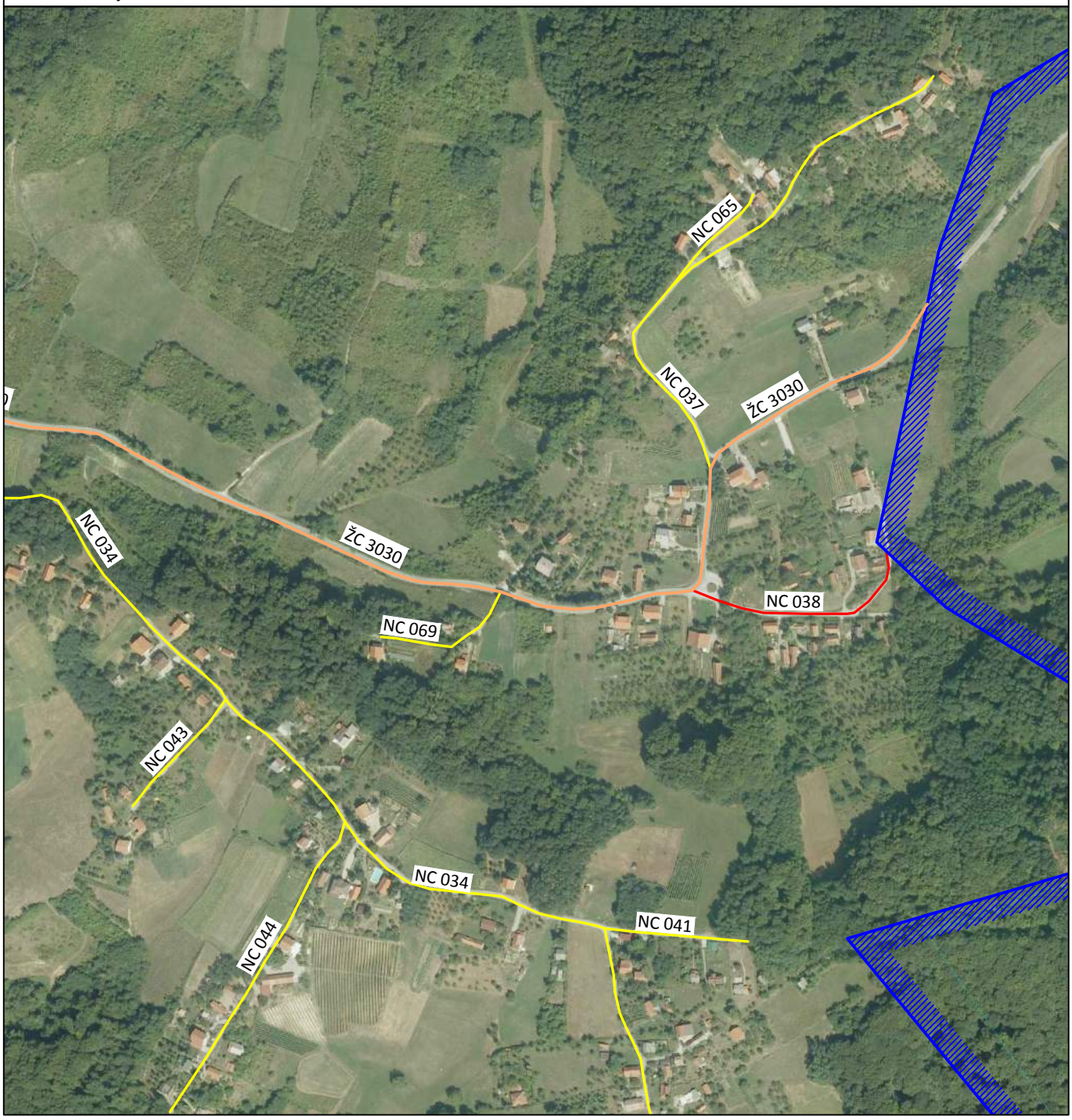

PREGLEDNA KARTA:

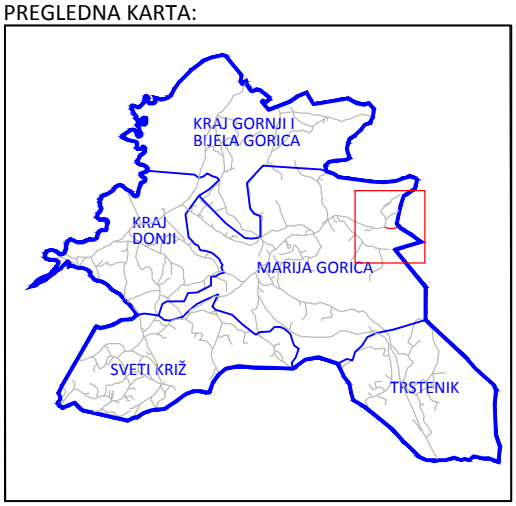

NAZIV CESTE: KRČELIĆEVA	
OZNAKA CESTE: NC 038	MJERILO: 1:5000
DULJINA CESTE [m]: 200	POKROV: ASFALT
MJESNI ODBOR: MARIJA GORICA	KATASTARSKA OPĆINA: PUŠĆA
IZRADA: GEO6 d.o.o. Bolnička cesta 34E, 10 090 Zagreb tel: +385 (0)1 3438-586, e-mail: geo6@xnet.hr	

Općina Marija Gorica
Gorička 18/a
10299 Marija Gorica

REGISTAR NERAZVRSTANIH CESTA

PREGLEDNA KARTA:

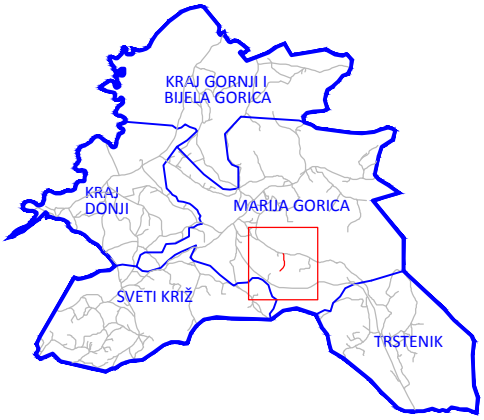

NAZIV CESTE: IVANA PERNARA	
OZNAKA CESTE: NC 039	MJERILO: 1:5000
DULJINA CESTE [m]: 250	POKROV: ASFALT
MJESNI ODBOR: MARIJA GORICA	KATASTARSKA OPĆINA: KRAJ
IZRADA: GEO6 d.o.o. Bolnička cesta 34E, 10 090 Zagreb tel: +385 (0)1 3438-586, e-mail: geo6@xnet.hr	

Općina Marija Gorica
Gorička 18/a
10299 Marija Gorica

REGISTAR NERAZVRSTANIH CESTA

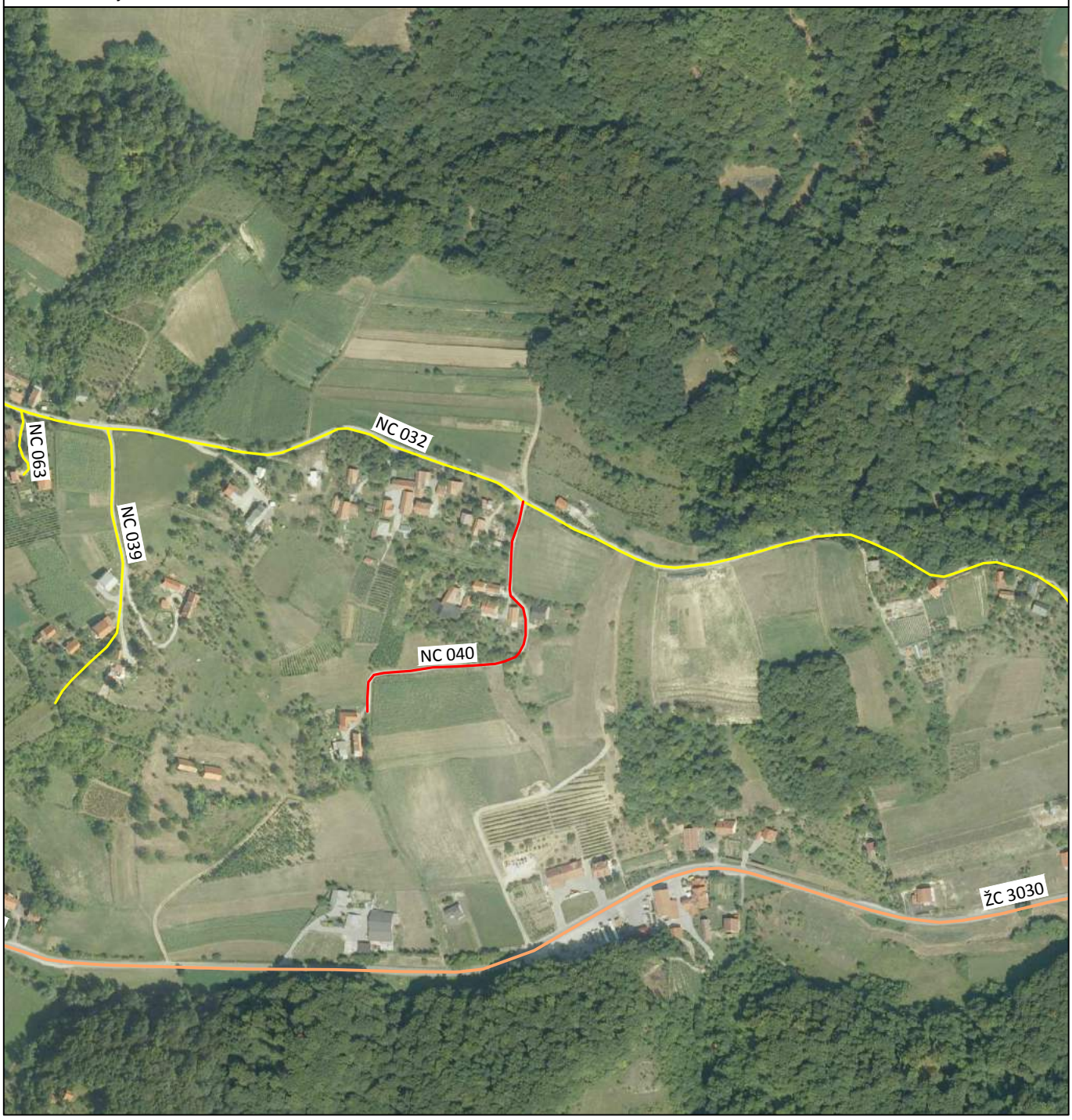

PREGLEDNA KARTA:

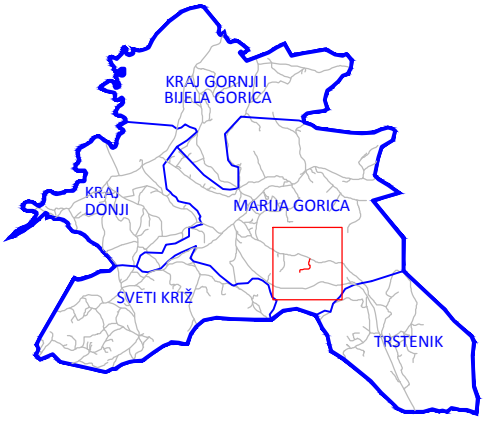

NAZIV CESTE: DRAGE KOLARIĆA	
OZNAKA CESTE: NC 040	MJERILO: 1:5000
DULJINA CESTE [m]: 300	POKROV: ASFALT
MJESNI ODBOR: MARIJA GORICA	KATASTARSKA OPĆINA: KRAJ
IZRADA: GEO6 d.o.o. Bolnička cesta 34E, 10 090 Zagreb tel: +385 (0)1 3438-586, e-mail: geo6@xnet.hr	

Općina Marija Gorica
Gorička 18/a
10299 Marija Gorica

REGISTAR NERAZVRSTANIH CESTA

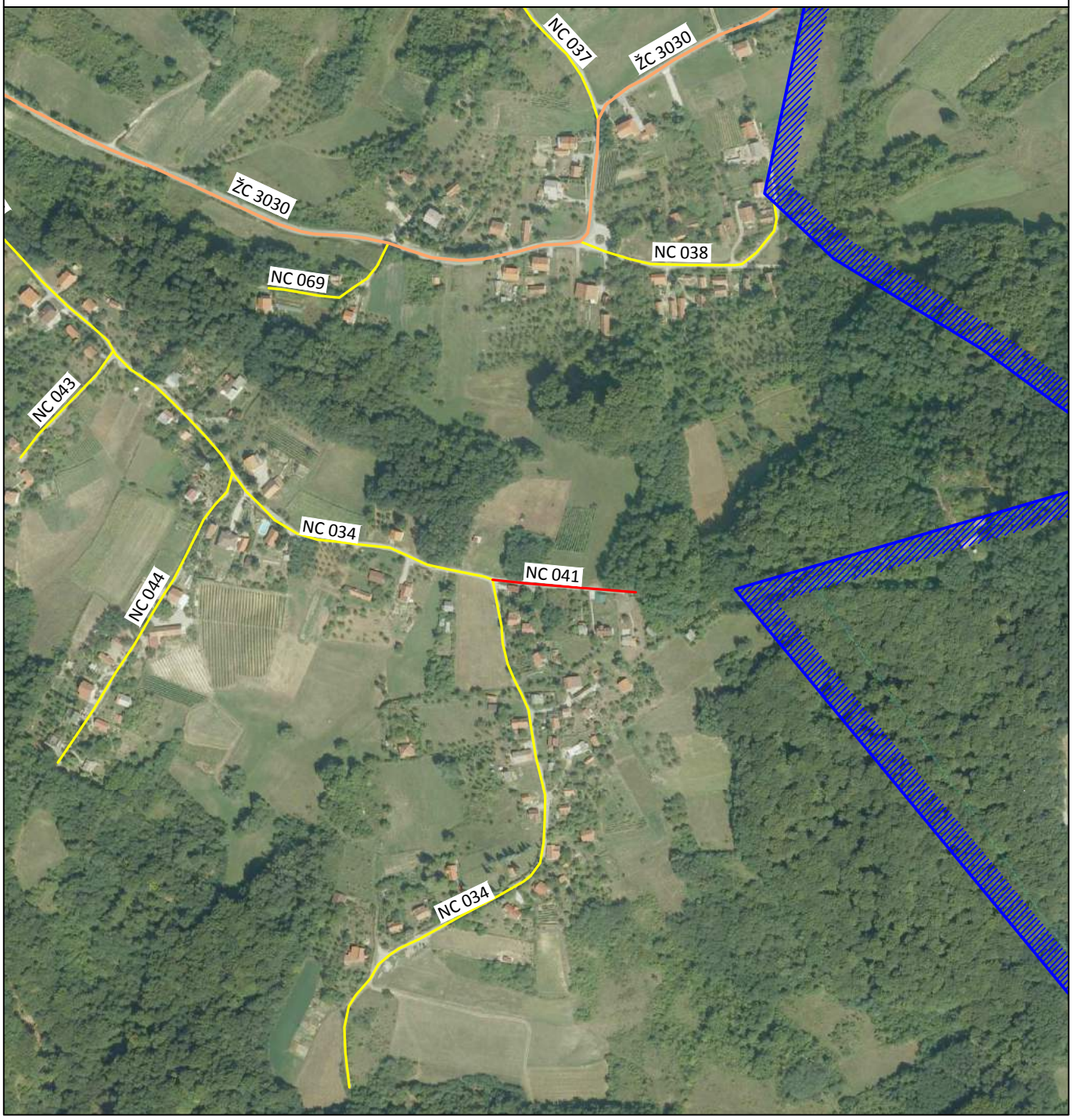

PREGLEDNA KARTA:

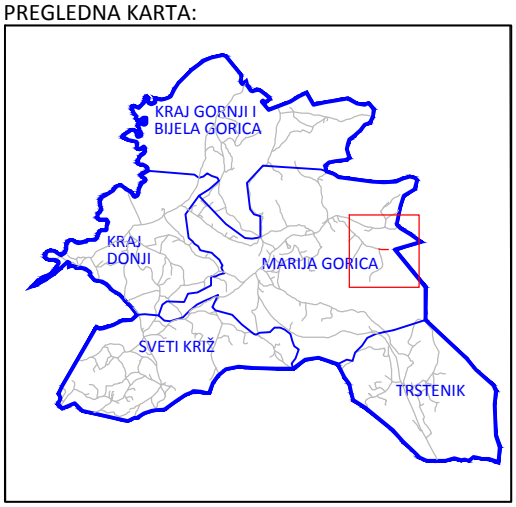

NAZIV CESTE: PARTIZANSKA	
OZNAKA CESTE: NC 041	MJERILO: 1:5000
DULJINA CESTE [m]: 120	POKROV: ASFALT
MJESNI ODBOR: MARIJA GORICA	KATASTARSKA OPĆINA: PUŠĆA
IZRADA: GEO6 d.o.o. Bolnička cesta 34E, 10 090 Zagreb tel: +385 (0)1 3438-586, e-mail: geo6@xnet.hr	

Općina Marija Gorica
Gorička 18/a
10299 Marija Gorica

REGISTAR NERAZVRSTANIH CESTA

PREGLEDNA KARTA:

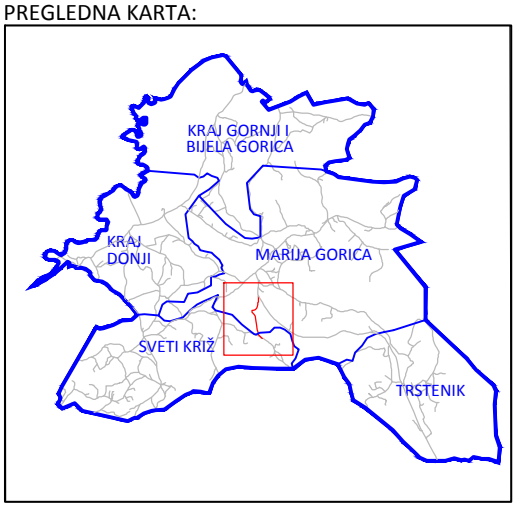

NAZIV CESTE: ŠUMSKI PUT	
OZNAKA CESTE: NC 042	MJERILO: 1:5000
DULJINA CESTE [m]: 640	POKROV: ASFALT
MJESNI ODBOR: MARIJA GORICA	KATASTARSKA OPĆINA: KRAJ
IZRADA: GEO6 d.o.o. Bolnička cesta 34E, 10 090 Zagreb tel: +385 (0)1 3438-586, e-mail: geo6@xnet.hr	

Općina Marija Gorica
Gorička 18/a
10299 Marija Gorica

REGISTAR NERAZVRSTANIH CESTA

PREGLEDNA KARTA:

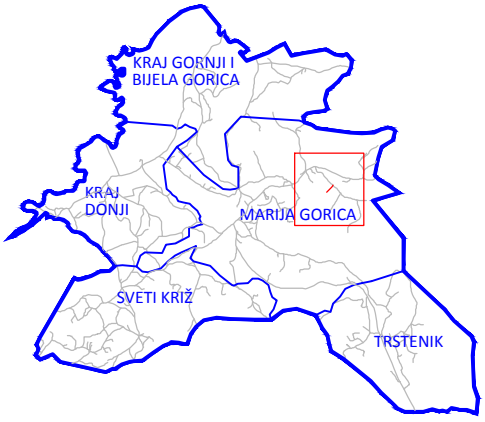

NAZIV CESTE: JAKOLIĆEV ODV. I (ZA KBR. 1, 3, 6)	
OZNAKA CESTE: NC 043	MJERILO: 1:5000
DULJINA CESTE [m]: 120	POKROV: ASFALT
MJESNI ODBOR: MARIJA GORICA	KATASTARSKA OPĆINA: PUŠĆA
IZRADA: GEO6 d.o.o. Bolnička cesta 34E, 10 090 Zagreb tel: +385 (0)1 3438-586, e-mail: geo6@xnet.hr	

Općina Marija Gorica
Gorička 18/a
10299 Marija Gorica

REGISTAR NERAZVRSTANIH CESTA

PREGLEDNA KARTA:

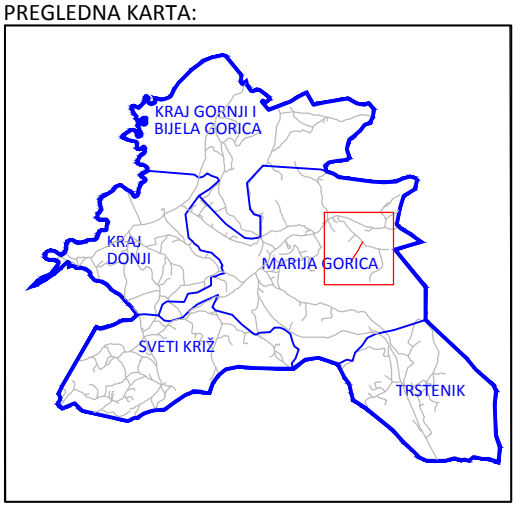

NAZIV CESTE: JAKOLIĆEV ODV. II (KOD KBR. 26)	
OZNAKA CESTE: NC 044	MJERILO: 1:5000
DULJINA CESTE [m]: 290	POKROV: ASFALT, MAKADAM
MJESNI ODBOR: MARIJA GORICA	KATASTARSKA OPĆINA: PUŠĆA
IZRADA: GEO6 d.o.o. Bolnička cesta 34E, 10 090 Zagreb tel: +385 (0)1 3438-586, e-mail: geo6@xnet.hr	

Općina Marija Gorica
Gorička 18/a
10299 Marija Gorica

REGISTAR NERAZVRSTANIH CESTA

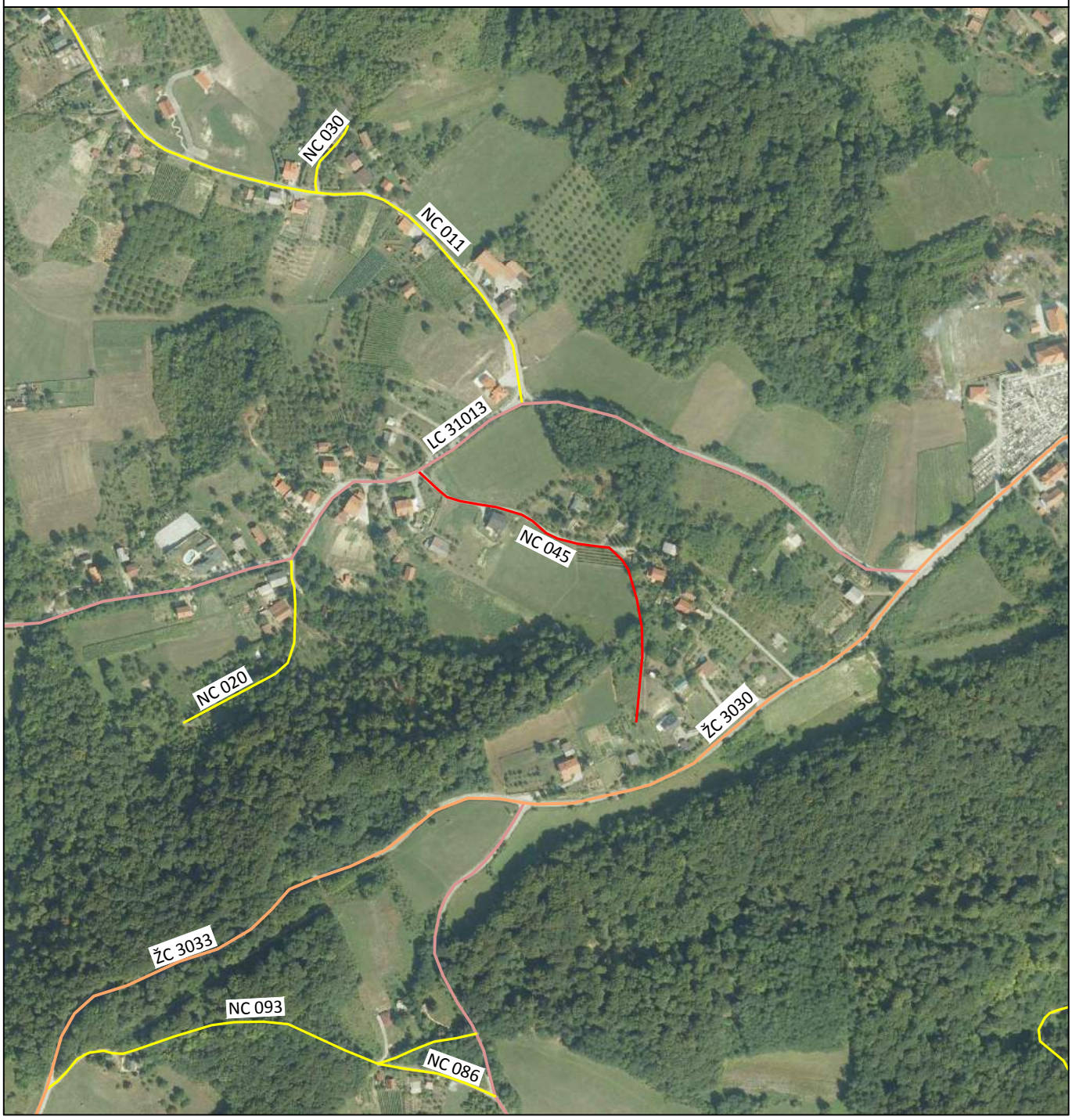

PREGLEDNA KARTA:

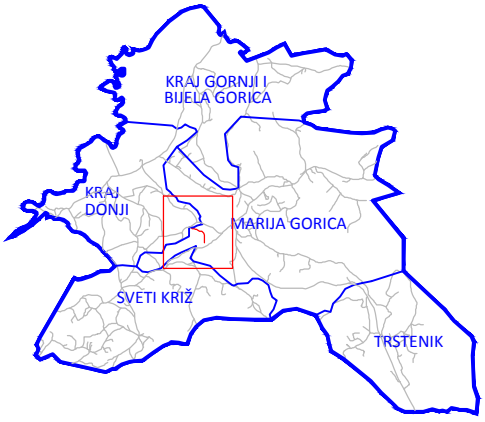

NAZIV CESTE: KOŽNAROV PUT	
OZNAKA CESTE: NC 045	MJERILO: 1:5000
DULJINA CESTE [m]: 190	POKROV: ASFALT
MJESNI ODBOR: MARIJA GORICA	KATASTARSKA OPĆINA: KRAJ
IZRADA: GEO6 d.o.o. Bolnička cesta 34E, 10 090 Zagreb tel: +385 (0)1 3438-586, e-mail: geo6@xnet.hr	

Općina Marija Gorica
Gorička 18/a
10299 Marija Gorica

REGISTAR NERAZVRSTANIH CESTA

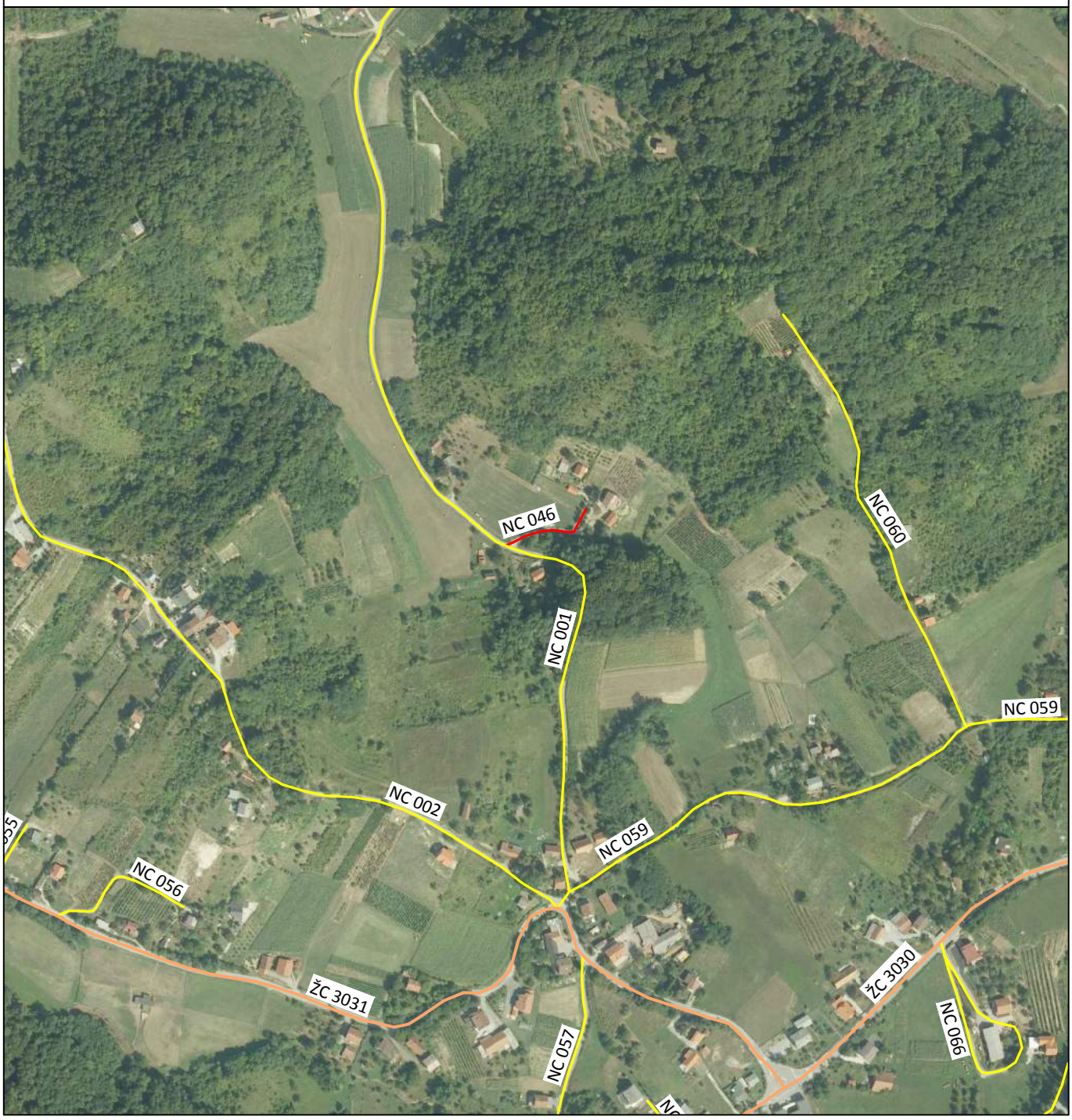

PREGLEDNA KARTA:

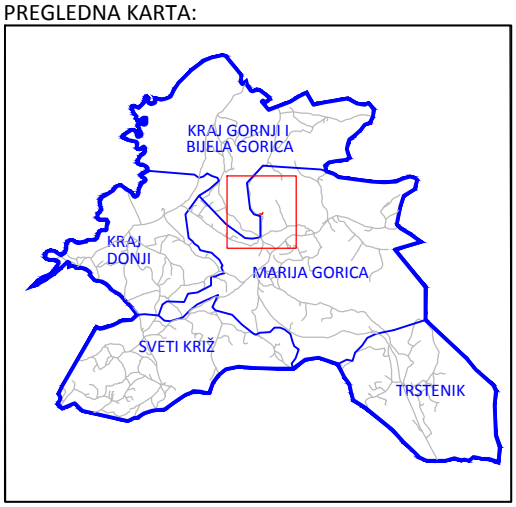

NAZIV CESTE: ODV. ANTE KOVAČIĆA ZA KBR. 4, 6	
OZNAKA CESTE: NC 046	MJERILO: 1:5000
DULJINA CESTE [m]: 80	POKROV: MAKADAM
MJESNI ODBOR: MARIJA GORICA	KATASTARSKA OPĆINA: KRAJ
IZRADA: GEO6 d.o.o. Bolnička cesta 34E, 10 090 Zagreb tel: +385 (0)1 3438-586, e-mail: geo6@xnet.hr	

Općina Marija Gorica
Gorička 18/a
10299 Marija Gorica

REGISTAR NERAZVRSTANIH CESTA

PREGLEDNA KARTA:

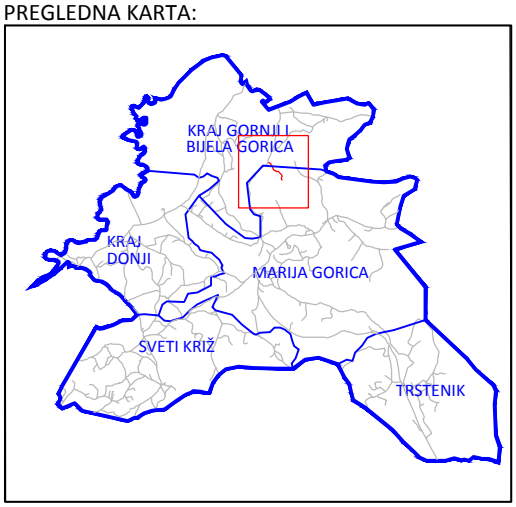

NAZIV CESTE: ODV. ANTE KOVAČIĆA ZA KBR. 20-22	
OZNAKA CESTE: NC 047	MJERILO: 1:5000
DULJINA CESTE [m]: 320	POKROV: MAKADAM
MJESNI ODBOR: MARIJA GORICA	KATASTARSKA OPĆINA: KRAJ
IZRADA: GEO6 d.o.o. Bolnička cesta 34E, 10 090 Zagreb tel: +385 (0)1 3438-586, e-mail: geo6@xnet.hr	

Općina Marija Gorica
Gorička 18/a
10299 Marija Gorica

REGISTAR NERAZVRSTANIH CESTA

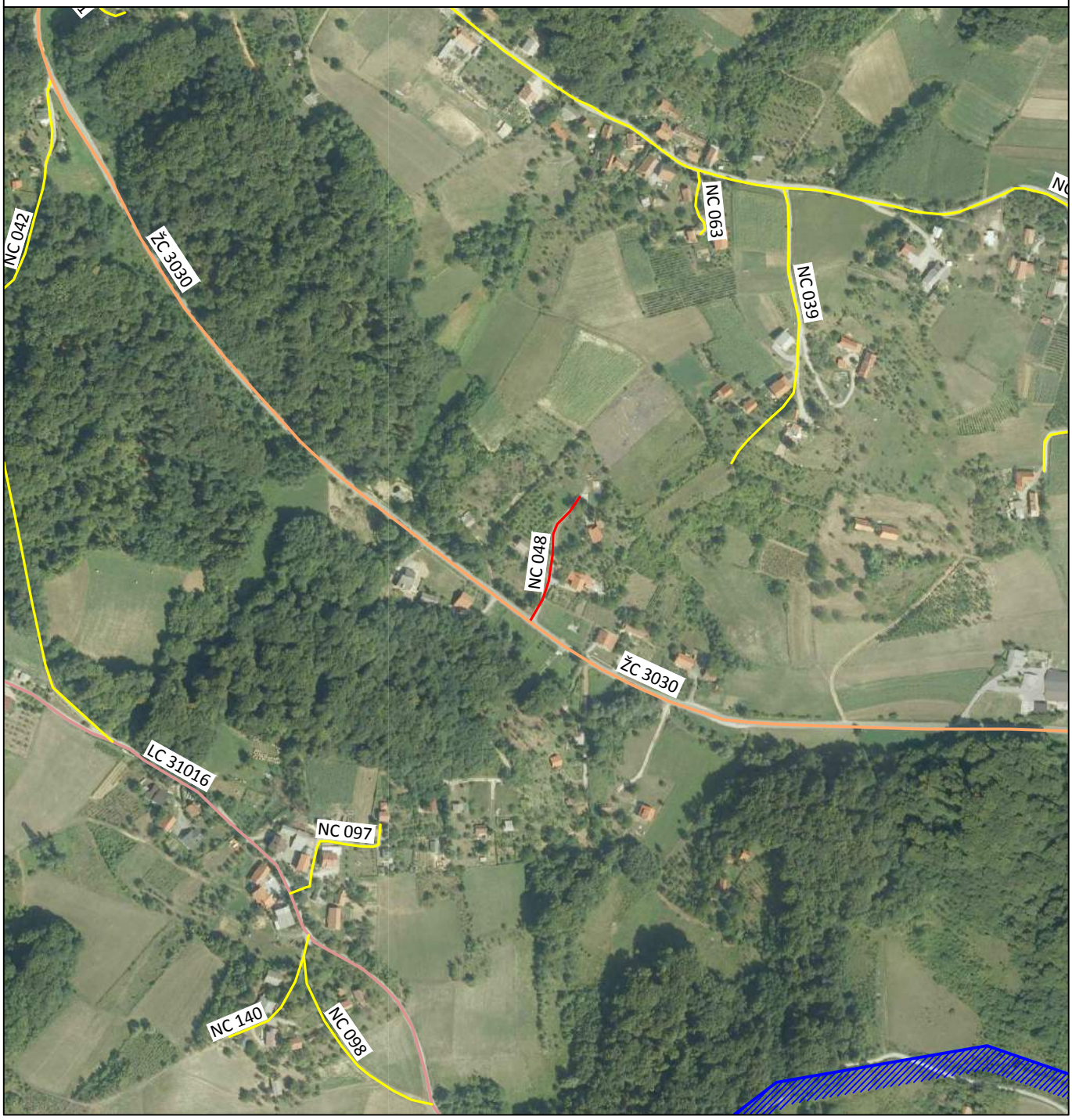

PREGLEDNA KARTA:

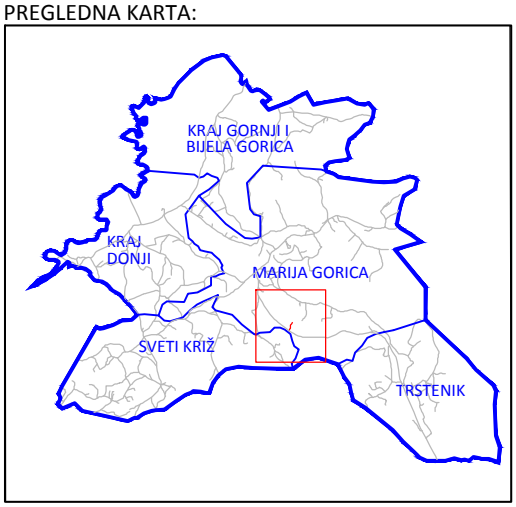

NAZIV CESTE: ODV. ANTE KOVAČIĆA ZA KBR. 19-21	
OZNAKA CESTE: NC 048	MJERILO: 1:5000
DULJINA CESTE [m]: 120	POKROV: MAKADAM
MJESNI ODBOR: MARIJA GORICA	KATASTARSKA OPĆINA: KRAJ
IZRADA: GEO6 d.o.o. Bolnička cesta 34E, 10 090 Zagreb tel: +385 (0)1 3438-586, e-mail: geo6@xnet.hr	

Općina Marija Gorica
Gorička 18/a
10299 Marija Gorica

REGISTAR NERAZVRSTANIH CESTA

PREGLEDNA KARTA:

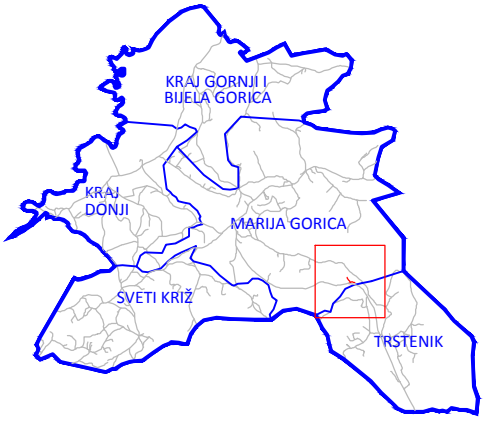

NAZIV CESTE: ODV. ANTE KOVAČIĆA ZA KBR. 45-49	
OZNAKA CESTE: NC 049	MJERILO: 1:5000
DULJINA CESTE [m]: 160	POKROV: MAKADAM
MJESNI ODBOR: MARIJA GORICA	KATASTARSKA OPĆINA: KRAJ
IZRADA: GEO6 d.o.o. Bolnička cesta 34E, 10 090 Zagreb tel: +385 (0)1 3438-586, e-mail: geo6@xnet.hr	

Općina Marija Gorica
Gorička 18/a
10299 Marija Gorica

REGISTAR NERAZVRSTANIH CESTA

PREGLEDNA KARTA:

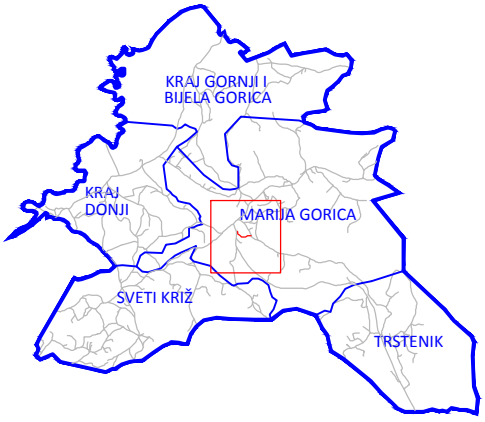

NAZIV CESTE: ODV. ANTE KOVAČIĆA ZA KBR. 4, 7, 9	
OZNAKA CESTE: NC 050	MJERILO: 1:5000
DULJINA CESTE [m]: 230	POKROV: ASFALT
MJESNI ODBOR: MARIJA GORICA	KATASTARSKA OPĆINA: KRAJ
IZRADA: GEO6 d.o.o. Bolnička cesta 34E, 10 090 Zagreb tel: +385 (0)1 3438-586, e-mail: geo6@xnet.hr	

Općina Marija Gorica
Gorička 18/a
10299 Marija Gorica

REGISTAR NERAZVRSTANIH CESTA

PREGLEDNA KARTA:

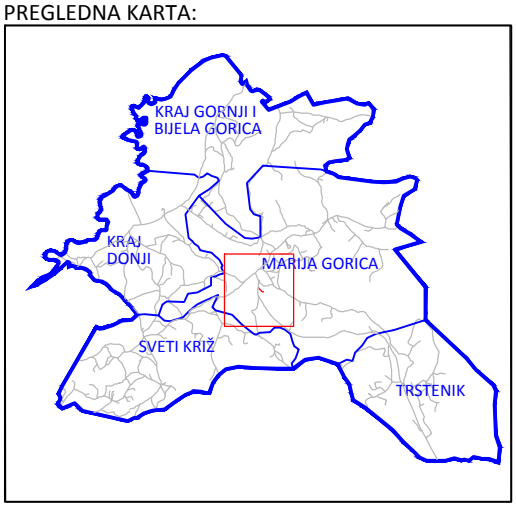

NAZIV CESTE: ODV. ANTE KOVAČIĆA ZA KBR. 11	
OZNAKA CESTE: NC 051	MJERILO: 1:5000
DULJINA CESTE [m]: 100	POKROV: ASFALT
MJESNI ODBOR: MARIJA GORICA	KATASTARSKA OPĆINA: KRAJ
IZRADA: GEO6 d.o.o. Bolnička cesta 34E, 10 090 Zagreb tel: +385 (0)1 3438-586, e-mail: geo6@xnet.hr	

Općina Marija Gorica
Gorička 18/a
10299 Marija Gorica

REGISTAR NERAZVRSTANIH CESTA

PREGLEDNA KARTA:

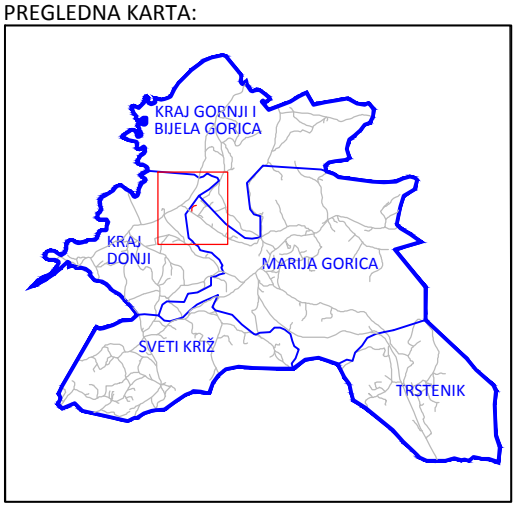

NAZIV CESTE: ODV. GORIČKE ZA KBR. 82-86	
OZNAKA CESTE: NC 052	MJERILO: 1:5000
DULJINA CESTE [m]: 130	POKROV: ASFALT
MJESNI ODBOR: MARIJA GORICA	KATASTARSKA OPĆINA: KRAJ
IZRADA: GEO6 d.o.o. Bolnička cesta 34E, 10 090 Zagreb tel: +385 (0)1 3438-586, e-mail: geo6@xnet.hr	

Općina Marija Gorica
Gorička 18/a
10299 Marija Gorica

REGISTAR NERAZVRSTANIH CESTA

PREGLEDNA KARTA:

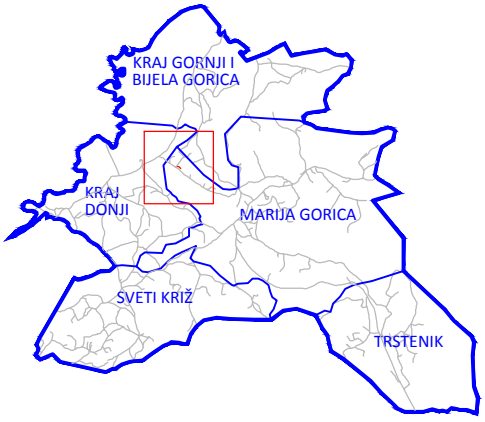

NAZIV CESTE: ODV. GORIČKE ZA KBR. 76	
OZNAKA CESTE: NC 053	MJERILO: 1:5000
DULJINA CESTE [m]: 80	POKROV: MAKADAM
MJESNI ODBOR: MARIJA GORICA	KATASTARSKA OPĆINA: KRAJ
IZRADA: GEO6 d.o.o. Bolnička cesta 34E, 10 090 Zagreb tel: +385 (0)1 3438-586, e-mail: geo6@xnet.hr	

Općina Marija Gorica
Gorička 18/a
10299 Marija Gorica

REGISTAR NERAZVRSTANIH CESTA

PREGLEDNA KARTA:

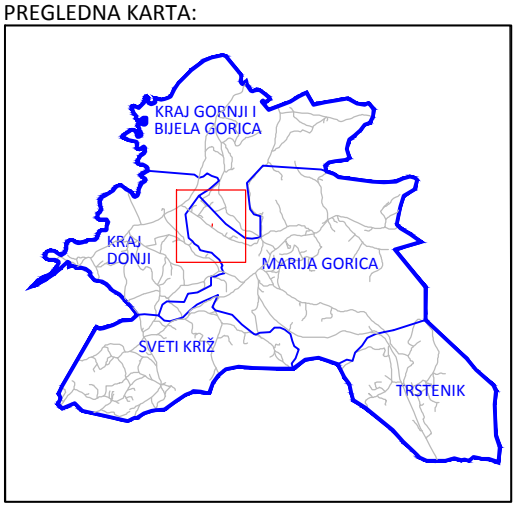

NAZIV CESTE: ODV. GORIČKE (ZA KBR. 66, 68)	
OZNAKA CESTE: NC 054	MJERILO: 1:5000
DULJINA CESTE [m]: 40	POKROV: ASFALT
MJESNI ODBOR: MARIJA GORICA	KATASTARSKA OPĆINA: KRAJ
IZRADA: GEO6 d.o.o. Bolnička cesta 34E, 10 090 Zagreb tel: +385 (0)1 3438-586, e-mail: geo6@xnet.hr	

Općina Marija Gorica
Gorička 18/a
10299 Marija Gorica

REGISTAR NERAZVRSTANIH CESTA

PREGLEDNA KARTA:

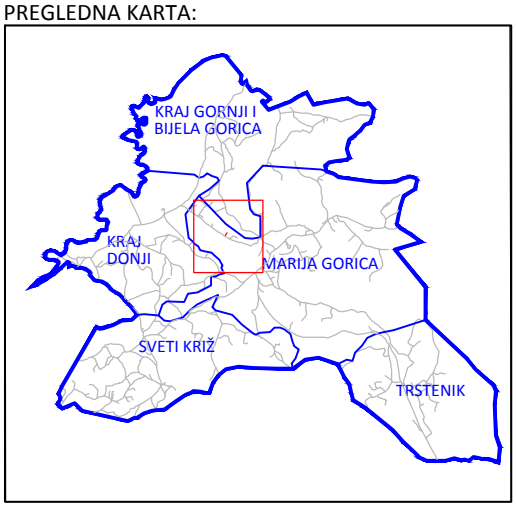

NAZIV CESTE: ODV. GORIČKE (ZA KBR. 48, 50)	
OZNAKA CESTE: NC 055	MJERILO: 1:5000
DULJINA CESTE [m]: 60	POKROV: ASFALT
MJESNI ODBOR: MARIJA GORICA	KATASTARSKA OPĆINA: KRAJ
IZRADA: GEO6 d.o.o. Bolnička cesta 34E, 10 090 Zagreb tel: +385 (0)1 3438-586, e-mail: geo6@xnet.hr	

Općina Marija Gorica
Gorička 18/a
10299 Marija Gorica

REGISTAR NERAZVRSTANIH CESTA

PREGLEDNA KARTA:

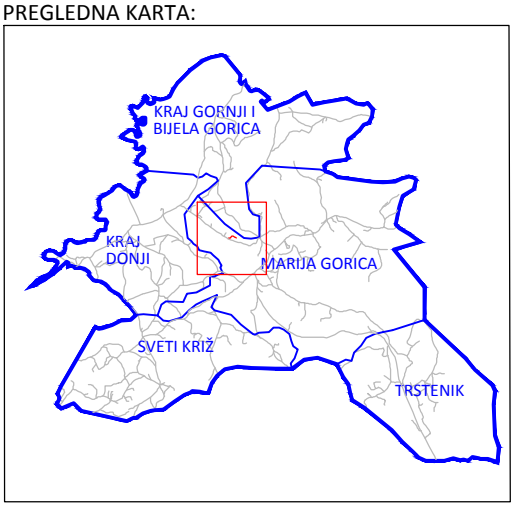

NAZIV CESTE: ODV. GORIČKE (ZA KBR. 40)	
OZNAKA CESTE: NC 056	MJERILO: 1:5000
DULJINA CESTE [m]: 130	POKROV: ASFALT
MJESNI ODBOR: MARIJA GORICA	KATASTARSKA OPĆINA: KRAJ
IZRADA: GEO6 d.o.o. Bolnička cesta 34E, 10 090 Zagreb tel: +385 (0)1 3438-586, e-mail: geo6@xnet.hr	

Općina Marija Gorica
Gorička 18/a
10299 Marija Gorica

REGISTAR NERAZVRSTANIH CESTA

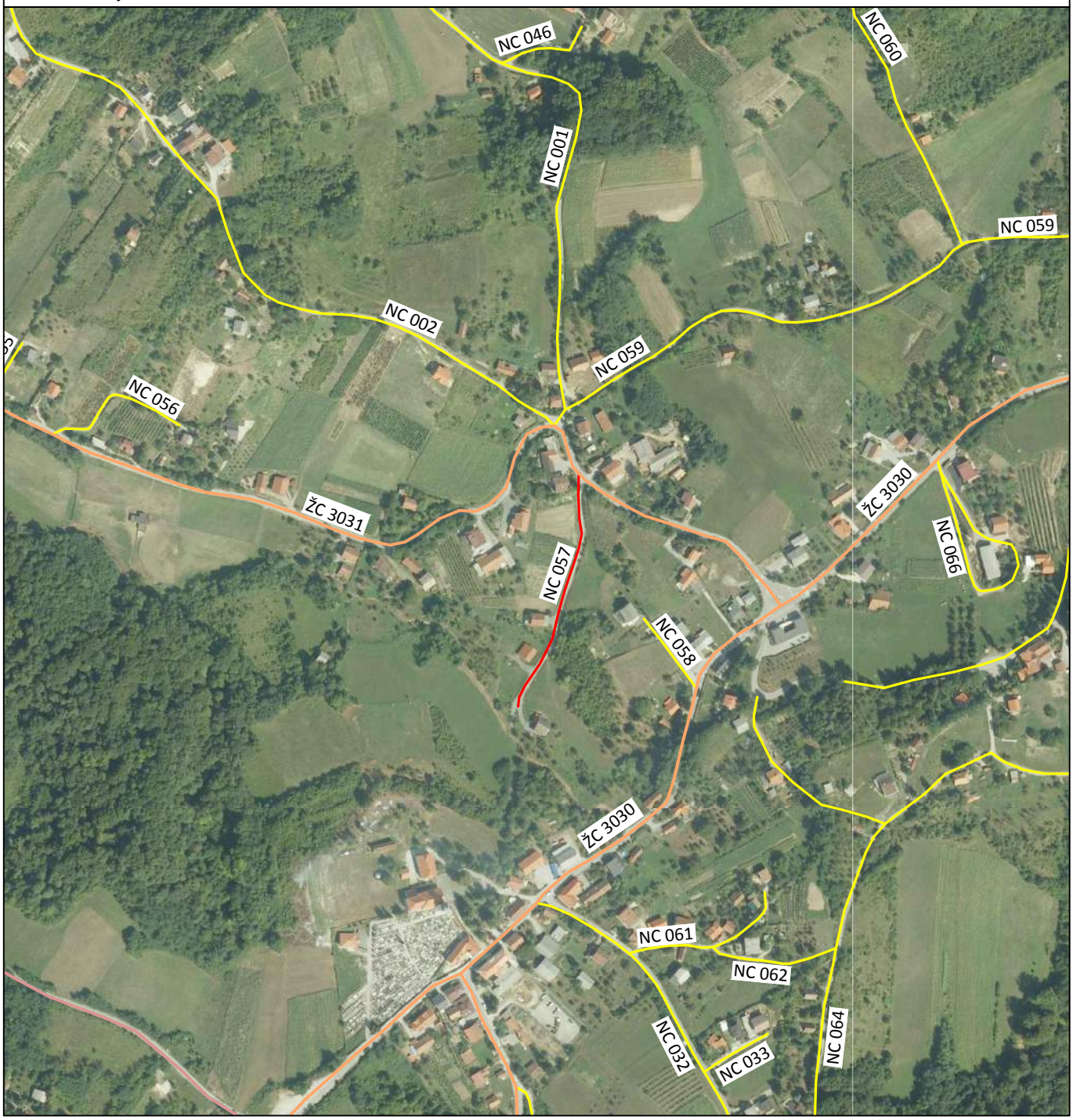

PREGLEDNA KARTA:

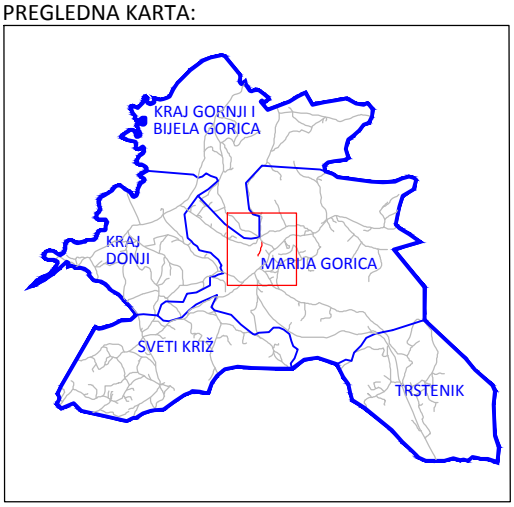

NAZIV CESTE: ODV. GORIČKE (ZA KBR. 33, 35)	
OZNAKA CESTE: NC 057	MJERILO: 1:5000
DULJINA CESTE [m]: 210	POKROV: ASFALT
MJESNI ODBOR: MARIJA GORICA	KATASTARSKA OPĆINA: KRAJ
IZRADA: GEO6 d.o.o. Bolnička cesta 34E, 10 090 Zagreb tel: +385 (0)1 3438-586, e-mail: geo6@xnet.hr	

Općina Marija Gorica
Gorička 18/a
10299 Marija Gorica

REGISTAR NERAZVRSTANIH CESTA

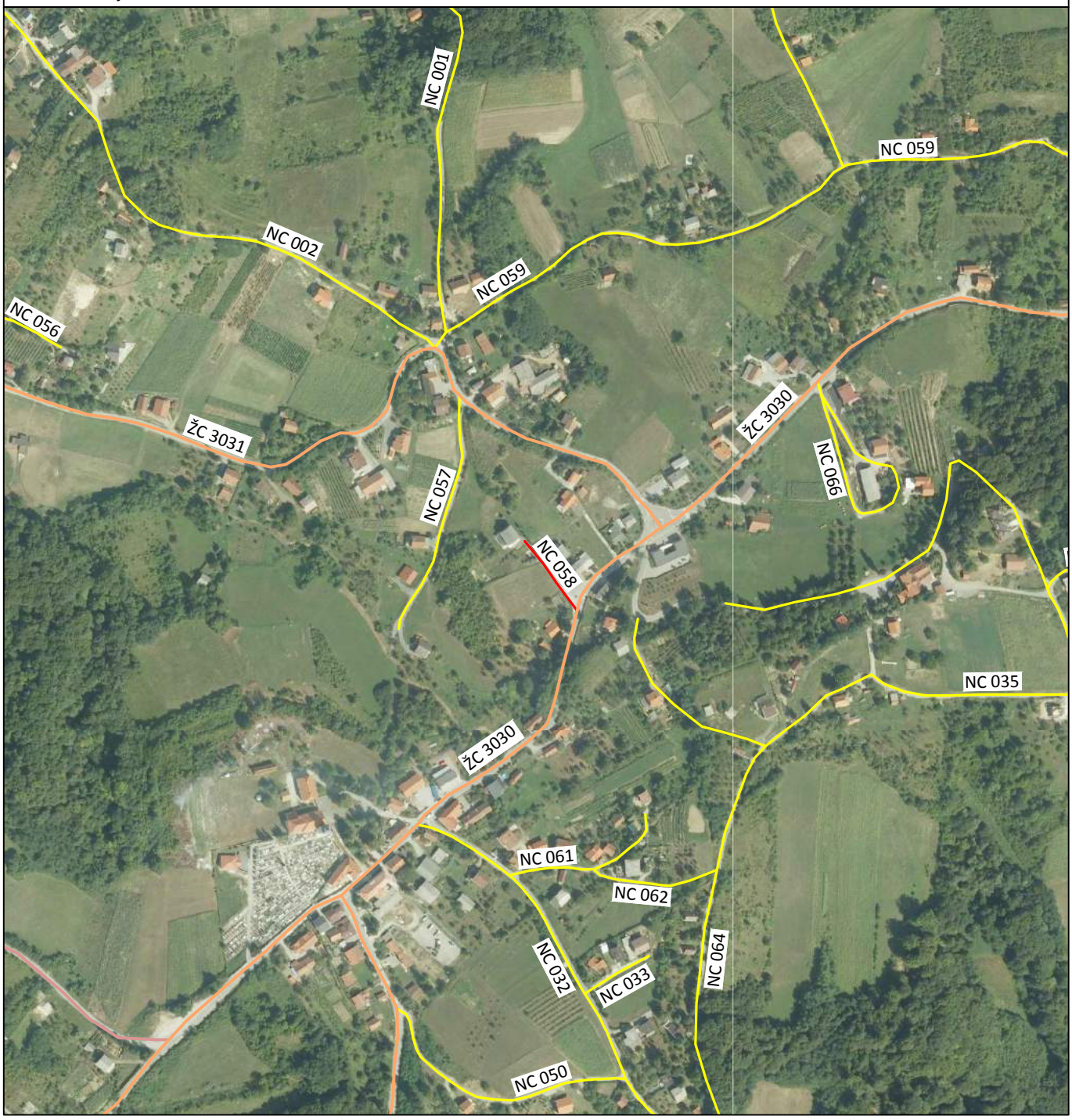

PREGLEDNA KARTA:

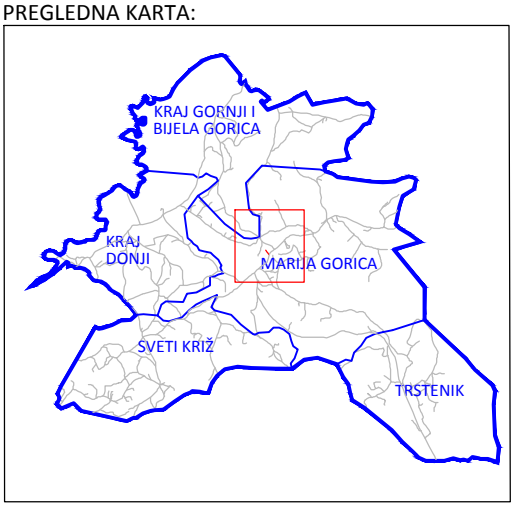

NAZIV CESTE: ODV. GORIČKE (ZA KBR. 13)	
OZNAKA CESTE: NC 058	MJERILO: 1:5000
DULJINA CESTE [m]: 75	POKROV: ASFALT
MJESNI ODBOR: MARIJA GORICA	KATASTARSKA OPĆINA: KRAJ
IZRADA: GEO6 d.o.o. Bolnička cesta 34E, 10 090 Zagreb tel: +385 (0)1 3438-586, e-mail: geo6@xnet.hr	

Općina Marija Gorica
Gorička 18/a
10299 Marija Gorica

REGISTAR NERAZVRSTANIH CESTA

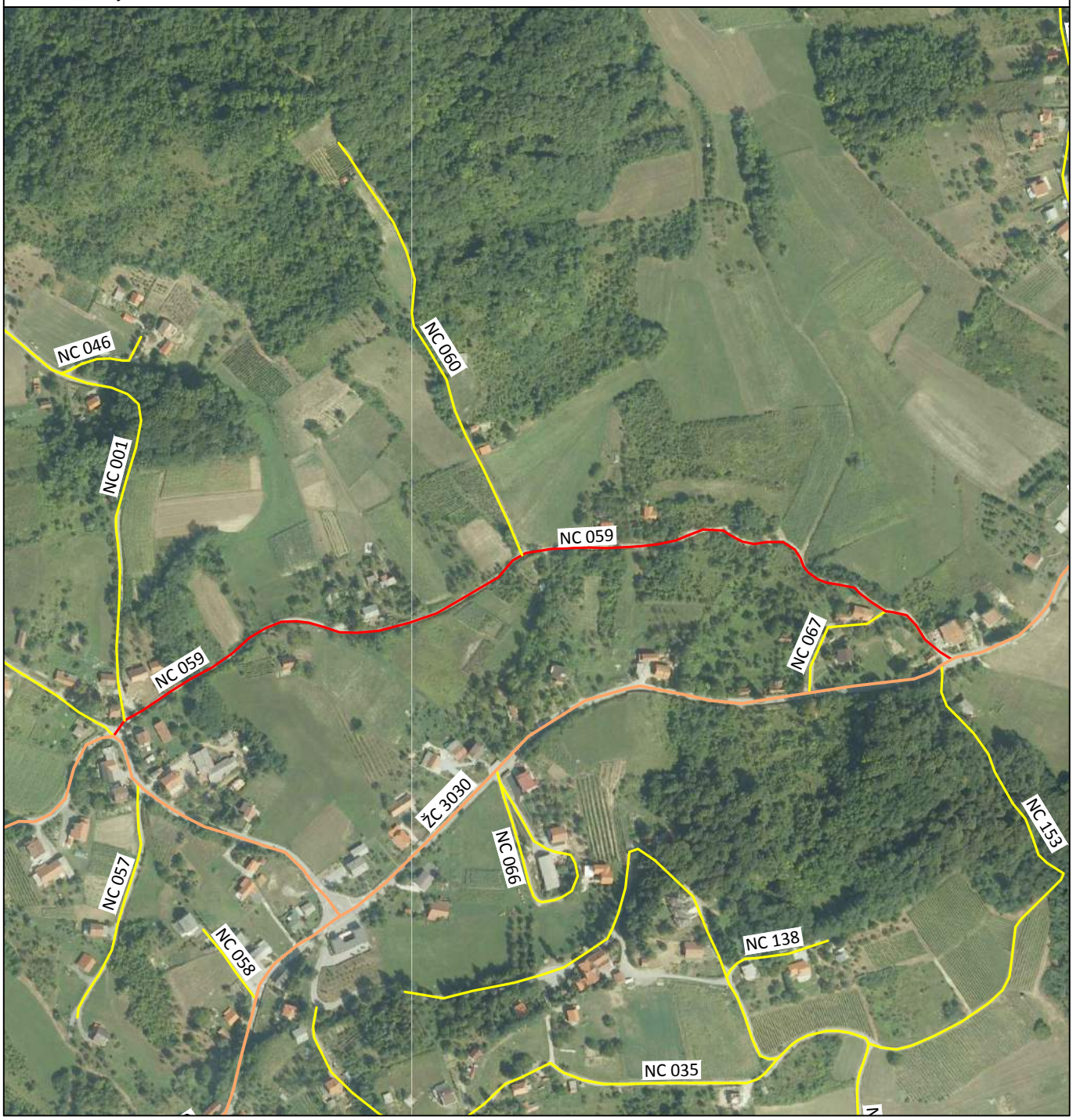

PREGLEDNA KARTA:

NAZIV CESTE: ODV. GORIČKE (KOD. KBR. 28)	
OZNAKA CESTE: NC 059	MJERILO: 1:5000
DULJINA CESTE [m]: 800	POKROV: MAKADAM
MJESNI ODBOR: MARIJA GORICA	KATASTARSKA OPĆINA: KRAJ
IZRADA: GEO6 d.o.o. Bolnička cesta 34E, 10 090 Zagreb tel: +385 (0)1 3438-586, e-mail: geo6@xnet.hr	

Općina Marija Gorica
Gorička 18/a
10299 Marija Gorica

REGISTAR NERAZVRSTANIH CESTA

PREGLEDNA KARTA:

NAZIV CESTE: ODV. GORIČKE (ZA KBR. 17, 19)	
OZNAKA CESTE: NC 060	MJERILO: 1:5000
DULJINA CESTE [m]: 390	POKROV: MAKADAM
MJESNI ODBOR: MARIJA GORICA	KATASTARSKA OPĆINA: KRAJ
IZRADA: GEO6 d.o.o. Bolnička cesta 34E, 10 090 Zagreb tel: +385 (0)1 3438-586, e-mail: geo6@xnet.hr	

Općina Marija Gorica
Gorička 18/a
10299 Marija Gorica

REGISTAR NERAZVRSTANIH CESTA

PREGLEDNA KARTA:

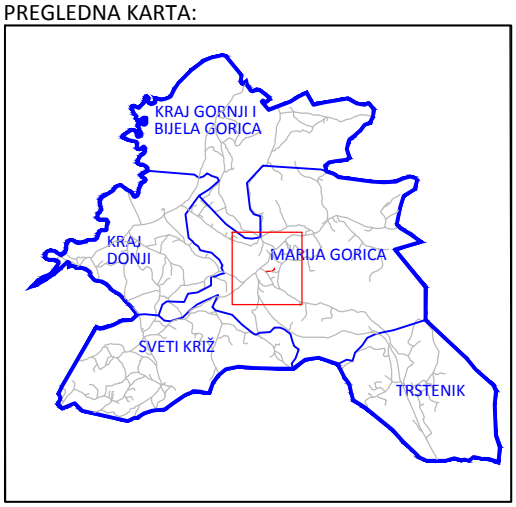

NAZIV CESTE: ODV. HRASTINSKE (ZA KBR. 3-9)	
OZNAKA CESTE: NC 061	MJERILO: 1:5000
DULJINA CESTE [m]: 140	POKROV: ASFALT
MJESNI ODBOR: MARIJA GORICA	KATASTARSKA OPĆINA: KRAJ
IZRADA: GEO6 d.o.o. Bolnička cesta 34E, 10 090 Zagreb tel: +385 (0)1 3438-586, e-mail: geo6@xnet.hr	

Općina Marija Gorica
Gorička 18/a
10299 Marija Gorica

REGISTAR NERAZVRSTANIH CESTA

PREGLEDNA KARTA:

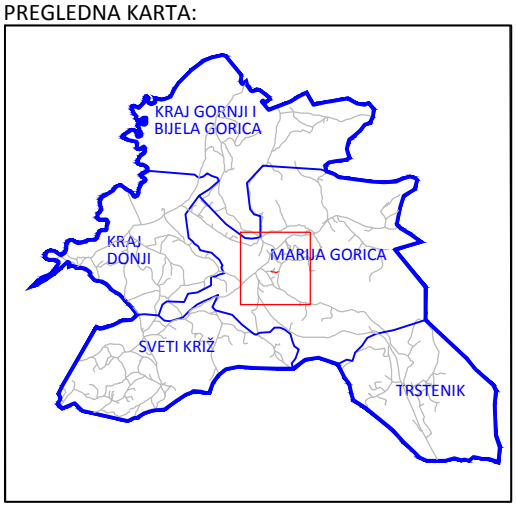

NAZIV CESTE: ODV. HRASTINSKE (ZA KBR. 11)	
OZNAKA CESTE: NC 062	MJERILO: 1:5000
DULJINA CESTE [m]: 110	POKROV: MAKADAM
MJESNI ODBOR: MARIJA GORICA	KATASTARSKA OPĆINA: KRAJ
IZRADA: GEO6 d.o.o. Bolnička cesta 34E, 10 090 Zagreb tel: +385 (0)1 3438-586, e-mail: geo6@xnet.hr	

Općina Marija Gorica
Gorička 18/a
10299 Marija Gorica

REGISTAR NERAZVRSTANIH CESTA

PREGLEDNA KARTA:

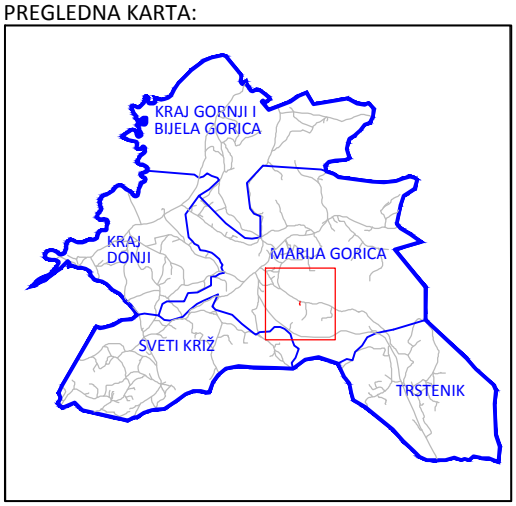

NAZIV CESTE: ODV. HRASTINSKE (KOD KBR. 34)	
OZNAKA CESTE: NC 063	MJERILO: 1:5000
DULJINA CESTE [m]: 60	POKROV: ASFALT
MJESNI ODBOR: MARIJA GORICA	KATASTARSKA OPĆINA: KRAJ
IZRADA: GEO6 d.o.o. Bolnička cesta 34E, 10 090 Zagreb tel: +385 (0)1 3438-586, e-mail: geo6@xnet.hr	

Općina Marija Gorica
Gorička 18/a
10299 Marija Gorica

REGISTAR NERAZVRSTANIH CESTA

PREGLEDNA KARTA:

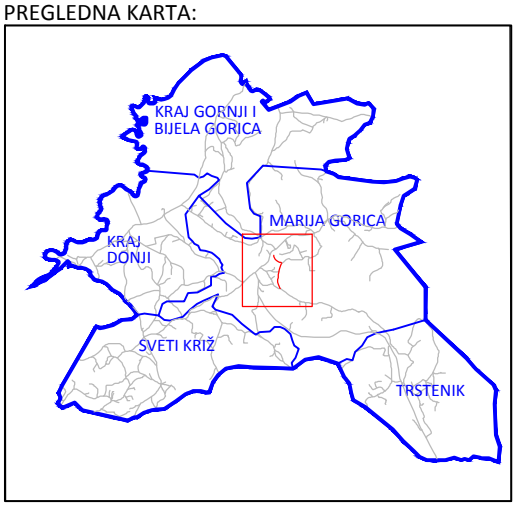

NAZIV CESTE: ODV. HRASTINSKE (KOD KBR. 21)	
OZNAKA CESTE: NC 064	MJERILO: 1:5000
DULJINA CESTE [m]: 530	POKROV: MAKADAM
MJESNI ODBOR: MARIJA GORICA	KATASTARSKA OPĆINA: KRAJ
IZRADA: GEO6 d.o.o. Bolnička cesta 34E, 10 090 Zagreb tel: +385 (0)1 3438-586, e-mail: geo6@xnet.hr	

Općina Marija Gorica
Gorička 18/a
10299 Marija Gorica

REGISTAR NERAZVRSTANIH CESTA

PREGLEDNA KARTA:

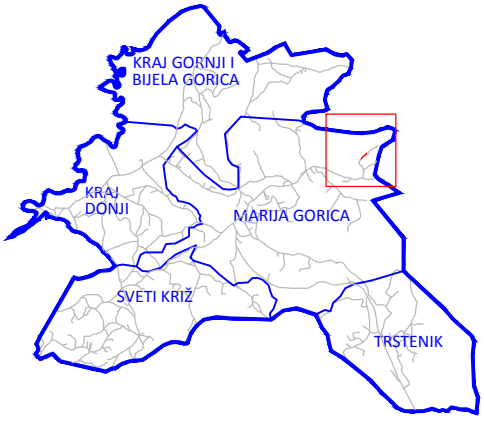

NAZIV CESTE: MALI BRIG ODV. (ZA KBR. 7-11)	
OZNAKA CESTE: NC 065	MJERILO: 1:5000
DULJINA CESTE [m]: 100	POKROV: ASFALT
MJESNI ODBOR: MARIJA GORICA	KATASTARSKA OPĆINA: PUŠĆA
IZRADA: GEO6 d.o.o. Bolnička cesta 34E, 10 090 Zagreb tel: +385 (0)1 3438-586, e-mail: geo6@xnet.hr	

Općina Marija Gorica
Gorička 18/a
10299 Marija Gorica

REGISTAR NERAZVRSTANIH CESTA

PREGLEDNA KARTA:

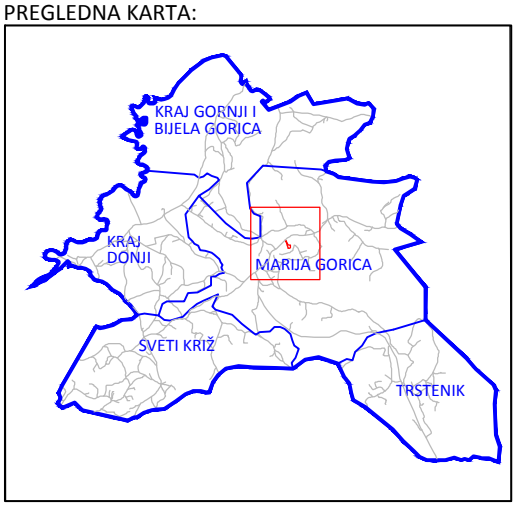

NAZIV CESTE: ODV. MARŠALA TITA (ZA KBR. 6-10)	
OZNAKA CESTE: NC 066	MJERILO: 1:5000
DULJINA CESTE [m]: 270	POKROV: ASFALT
MJESNI ODBOR: MARIJA GORICA	KATASTARSKA OPĆINA: KRAJ
IZRADA: GEO6 d.o.o. Bolnička cesta 34E, 10 090 Zagreb tel: +385 (0)1 3438-586, e-mail: geo6@xnet.hr	

Općina Marija Gorica
Gorička 18/a
10299 Marija Gorica

REGISTAR NERAZVRSTANIH CESTA

PREGLEDNA KARTA:

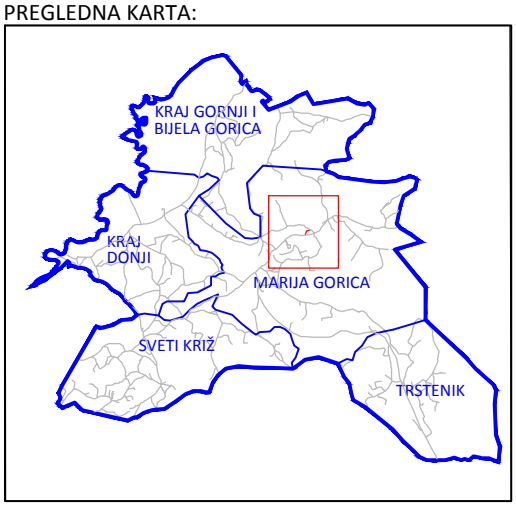

NAZIV CESTE: ODV. MARŠALA TITA (ZA KBR. 19)	
OZNAKA CESTE: NC 067	MJERILO: 1:5000
DULJINA CESTE [m]: 110	POKROV: MAKADAM
MJESNI ODBOR: MARIJA GORICA	KATASTARSKA OPĆINA: KRAJ
IZRADA: GEO6 d.o.o. Bolnička cesta 34E, 10 090 Zagreb tel: +385 (0)1 3438-586, e-mail: geo6@xnet.hr	

Općina Marija Gorica
Gorička 18/a
10299 Marija Gorica

REGISTAR NERAZVRSTANIH CESTA

PREGLEDNA KARTA:

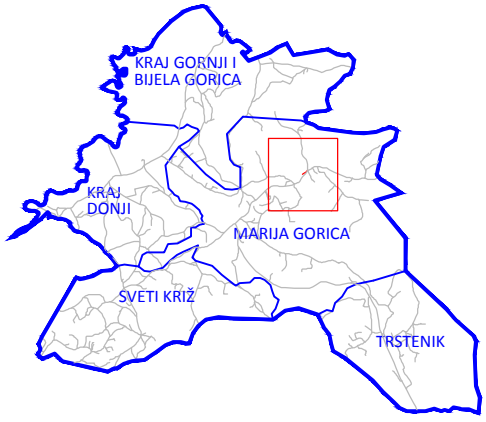

NAZIV CESTE: ODV. MARŠALA TITA (ZA KBR. 31)	
OZNAKA CESTE: NC 068	MJERILO: 1:5000
DULJINA CESTE [m]: 90	POKROV: MAKADAM
MJESNI ODBOR: MARIJA GORICA	KATASTARSKA OPĆINA: KRAJ
IZRADA: GEO6 d.o.o. Bolnička cesta 34E, 10 090 Zagreb tel: +385 (0)1 3438-586, e-mail: geo6@xnet.hr	

Općina Marija Gorica
Gorička 18/a
10299 Marija Gorica

REGISTAR NERAZVRSTANIH CESTA

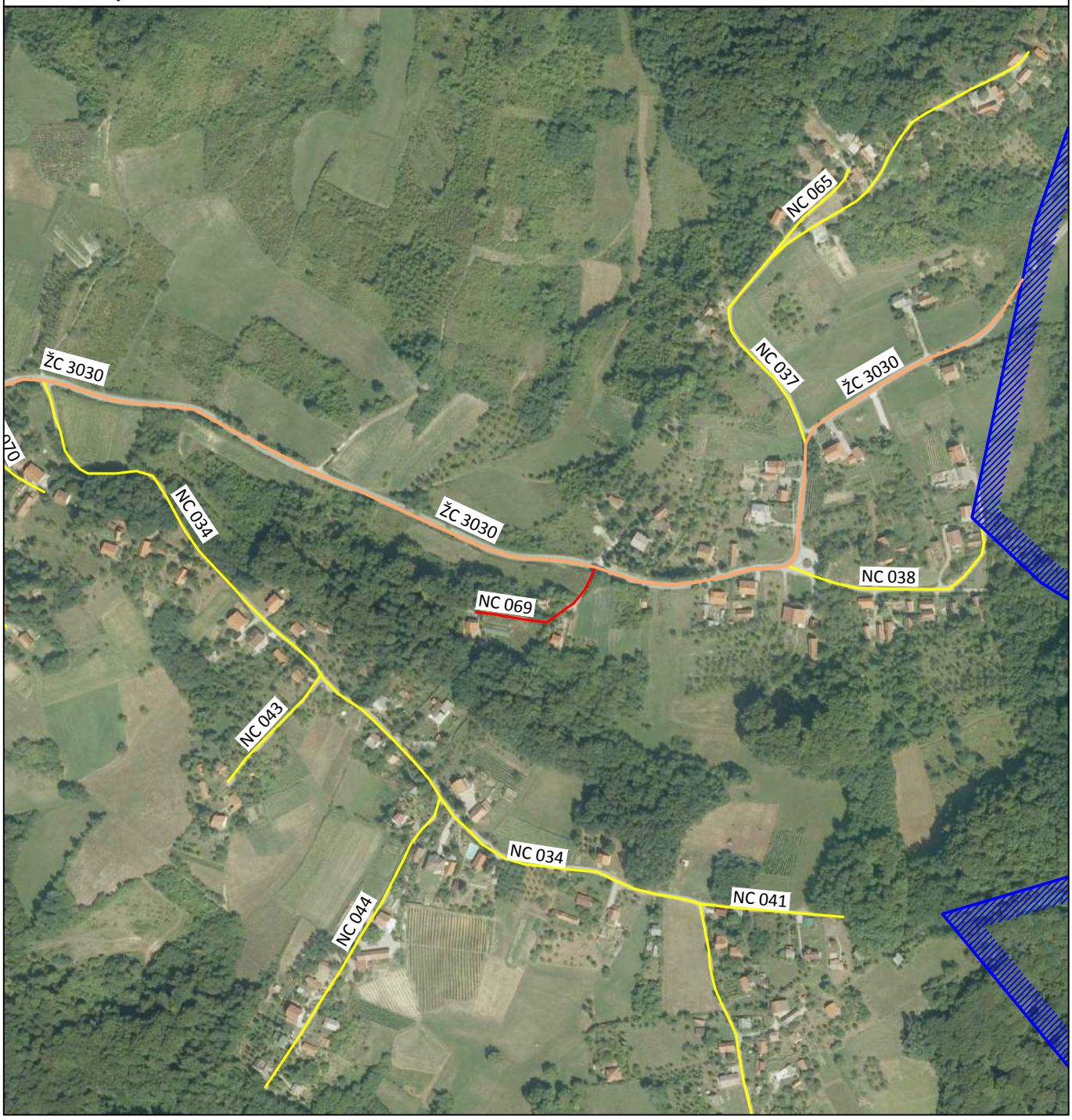

PREGLEDNA KARTA:

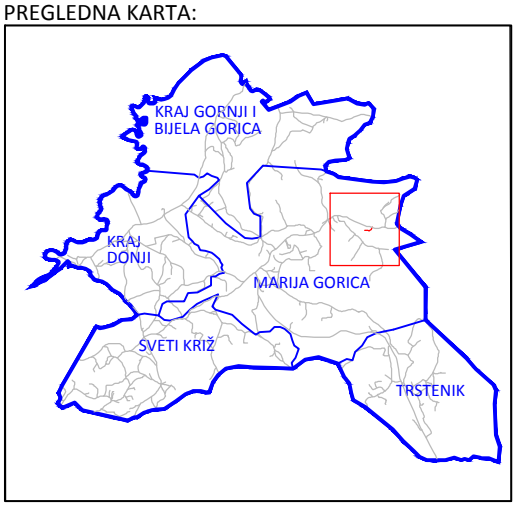

NAZIV CESTE: ODV. MARŠALA TITA (ZA KBR. 58-62)	
OZNAKA CESTE: NC 069	MJERILO: 1:5000
DULJINA CESTE [m]: 120	POKROV: MAKADAM
MJESNI ODBOR: MARIJA GORICA	KATASTARSKA OPĆINA: PUŠĆA
IZRADA: GEO6 d.o.o. Bolnička cesta 34E, 10 090 Zagreb tel: +385 (0)1 3438-586, e-mail: geo6@xnet.hr	

Općina Marija Gorica
Gorička 18/a
10299 Marija Gorica

REGISTAR NERAZVRSTANIH CESTA

PREGLEDNA KARTA:

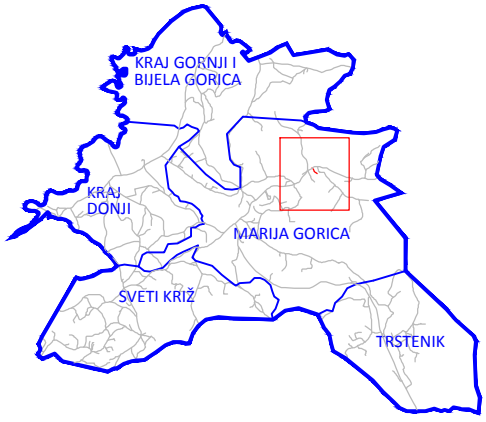

NAZIV CESTE: ODV. MARŠALA TITA (ZA KBR. 42-48)	
OZNAKA CESTE: NC 070	MJERILO: 1:5000
DULJINA CESTE [m]: 100	POKROV: ASFALT
MJESNI ODBOR: MARIJA GORICA	KATASTARSKA OPĆINA: PUŠĆA
IZRADA: GEO6 d.o.o. Bolnička cesta 34E, 10 090 Zagreb tel: +385 (0)1 3438-586, e-mail: geo6@xnet.hr	

Općina Marija Gorica
Gorička 18/a
10299 Marija Gorica

REGISTAR NERAZVRSTANIH CESTA

PREGLEDNA KARTA:

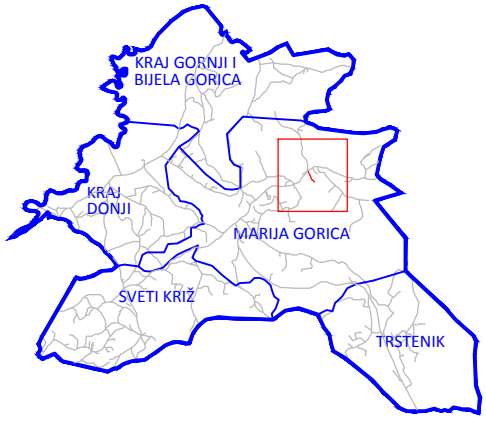

NAZIV CESTE: ODV. MARŠALA TITA (ZA KBR. 32-38)	
OZNAKA CESTE: NC 071	MJERILO: 1:5000
DULJINA CESTE [m]: 180	POKROV: ASFALT
MJESNI ODBOR: MARIJA GORICA	KATASTARSKA OPĆINA: PUŠĆA
IZRADA: GEO6 d.o.o. Bolnička cesta 34E, 10 090 Zagreb tel: +385 (0)1 3438-586, e-mail: geo6@xnet.hr	

Općina Marija Gorica
Gorička 18/a
10299 Marija Gorica

REGISTAR NERAZVRSTANIH CESTA

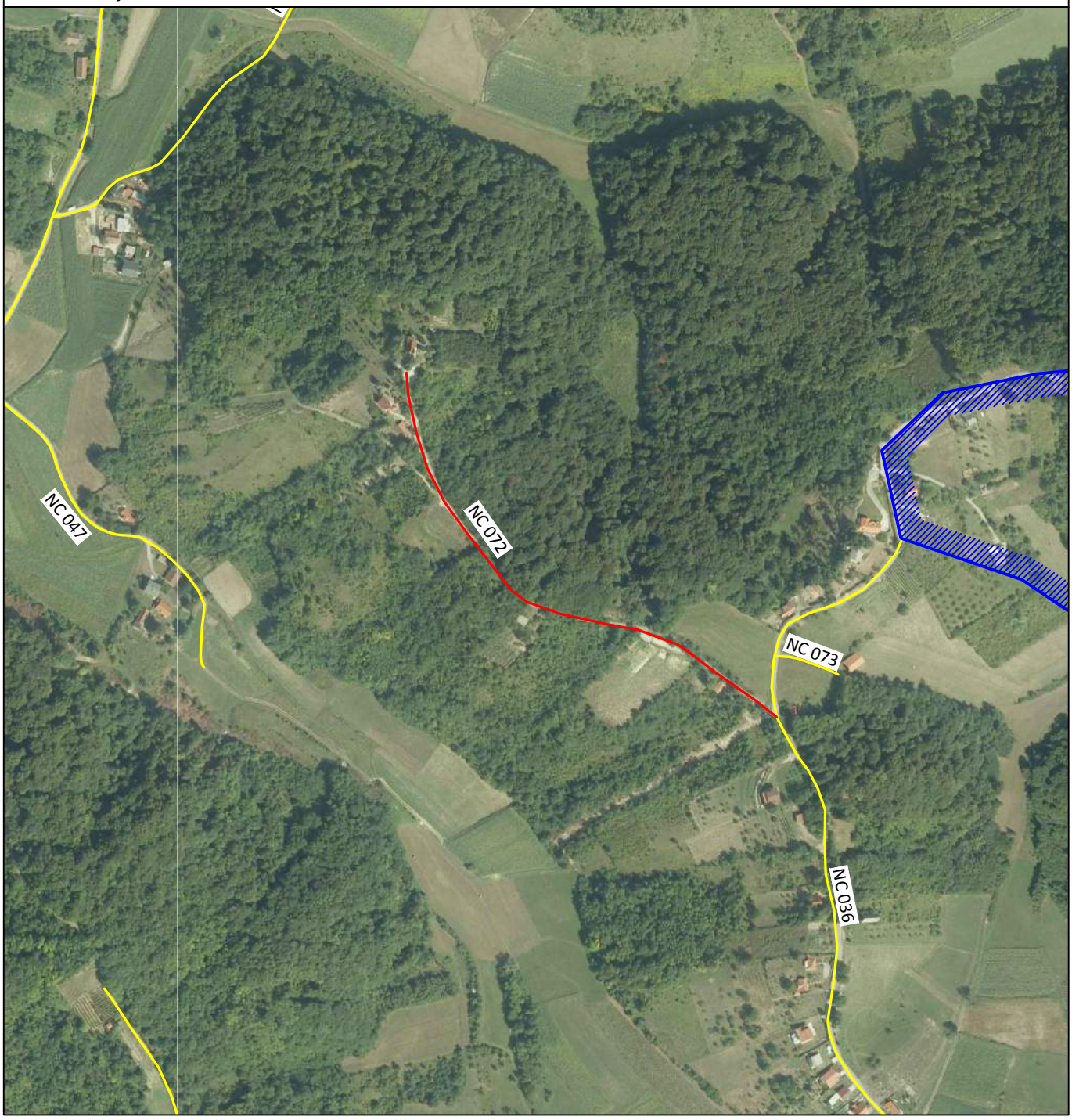

PREGLEDNA KARTA:

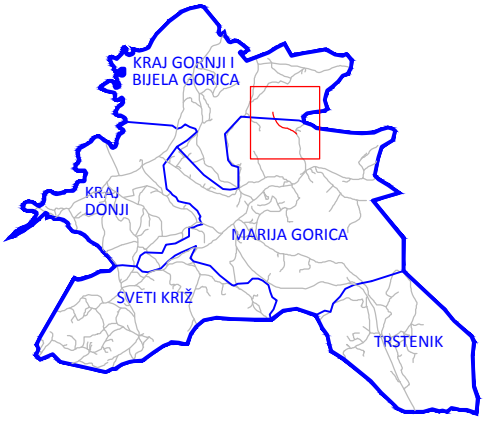

NAZIV CESTE: ODV. VIDIKOVCA (ZA KBR. 30-34)	
OZNAKA CESTE: NC 072	MJERILO: 1:5000
DULJINA CESTE [m]: 460	POKROV: MAKADAM
MJESNI ODBOR: MARIJA GORICA	KATASTARSKA OPĆINA: KRAJ
IZRADA: GEO6 d.o.o. Bolnička cesta 34E, 10 090 Zagreb tel: +385 (0)1 3438-586, e-mail: geo6@xnet.hr	

Općina Marija Gorica
Gorička 18/a
10299 Marija Gorica

REGISTAR NERAZVRSTANIH CESTA

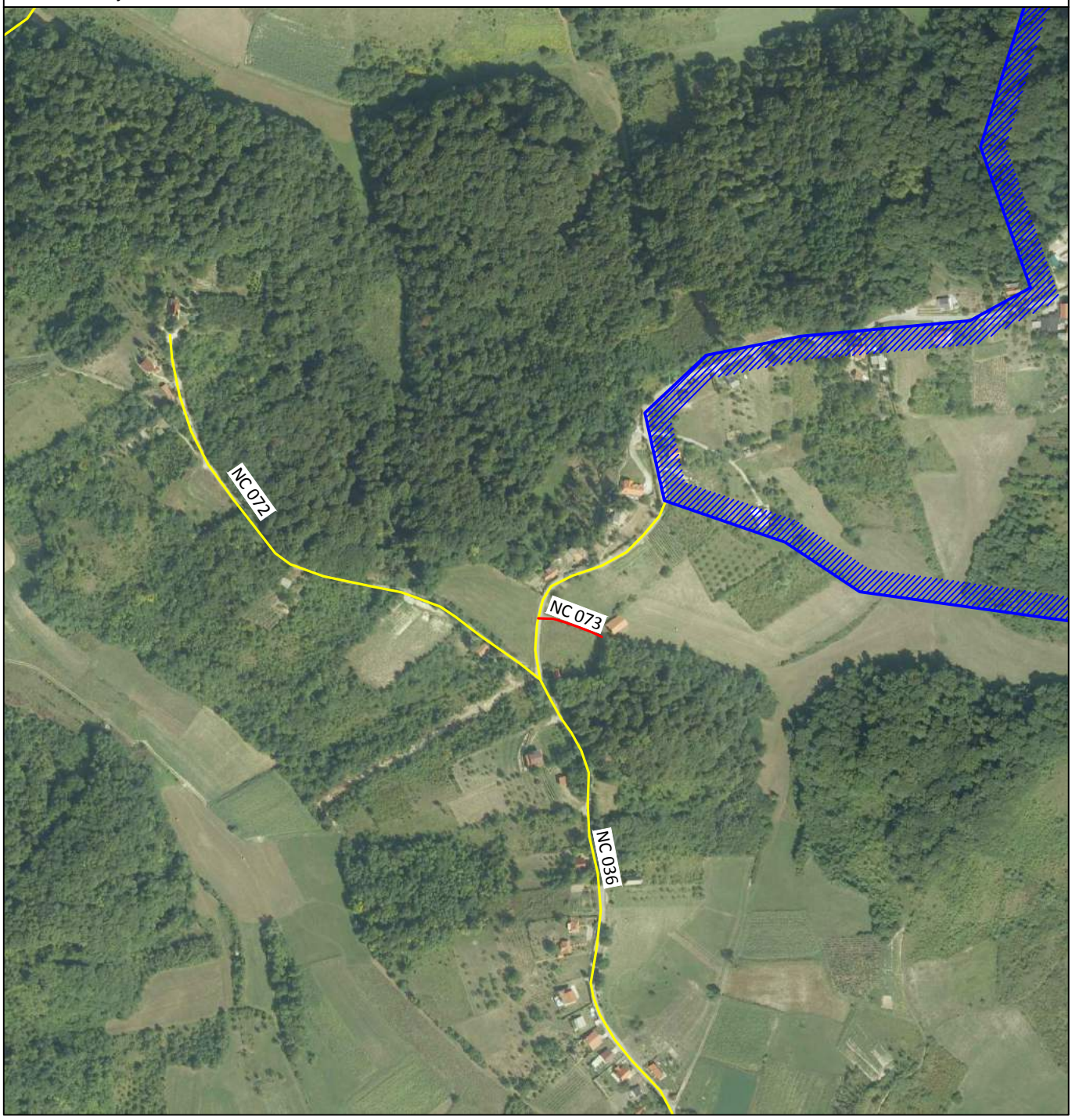

PREGLEDNA KARTA:

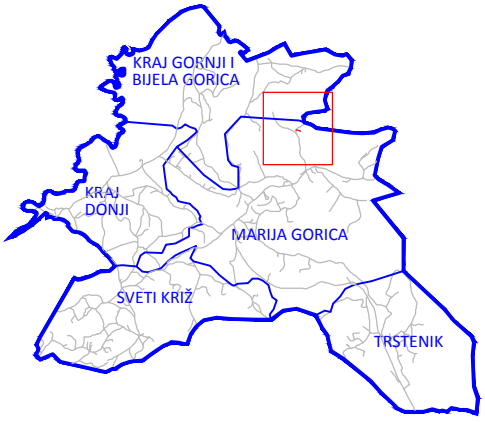

NAZIV CESTE: ODV. VIDIKOVCA (ZA KBR. 47A)	
OZNAKA CESTE: NC 073	MJERILO: 1:5000
DULJINA CESTE [m]: 60	POKROV: MAKADAM
MJESNI ODBOR: MARIJA GORICA	KATASTARSKA OPĆINA: PUŠĆA
IZRADA: GEO6 d.o.o. Bolnička cesta 34E, 10 090 Zagreb tel: +385 (0)1 3438-586, e-mail: geo6@xnet.hr	

Općina Marija Gorica
Gorička 18/a
10299 Marija Gorica

REGISTAR NERAZVRSTANIH CESTA

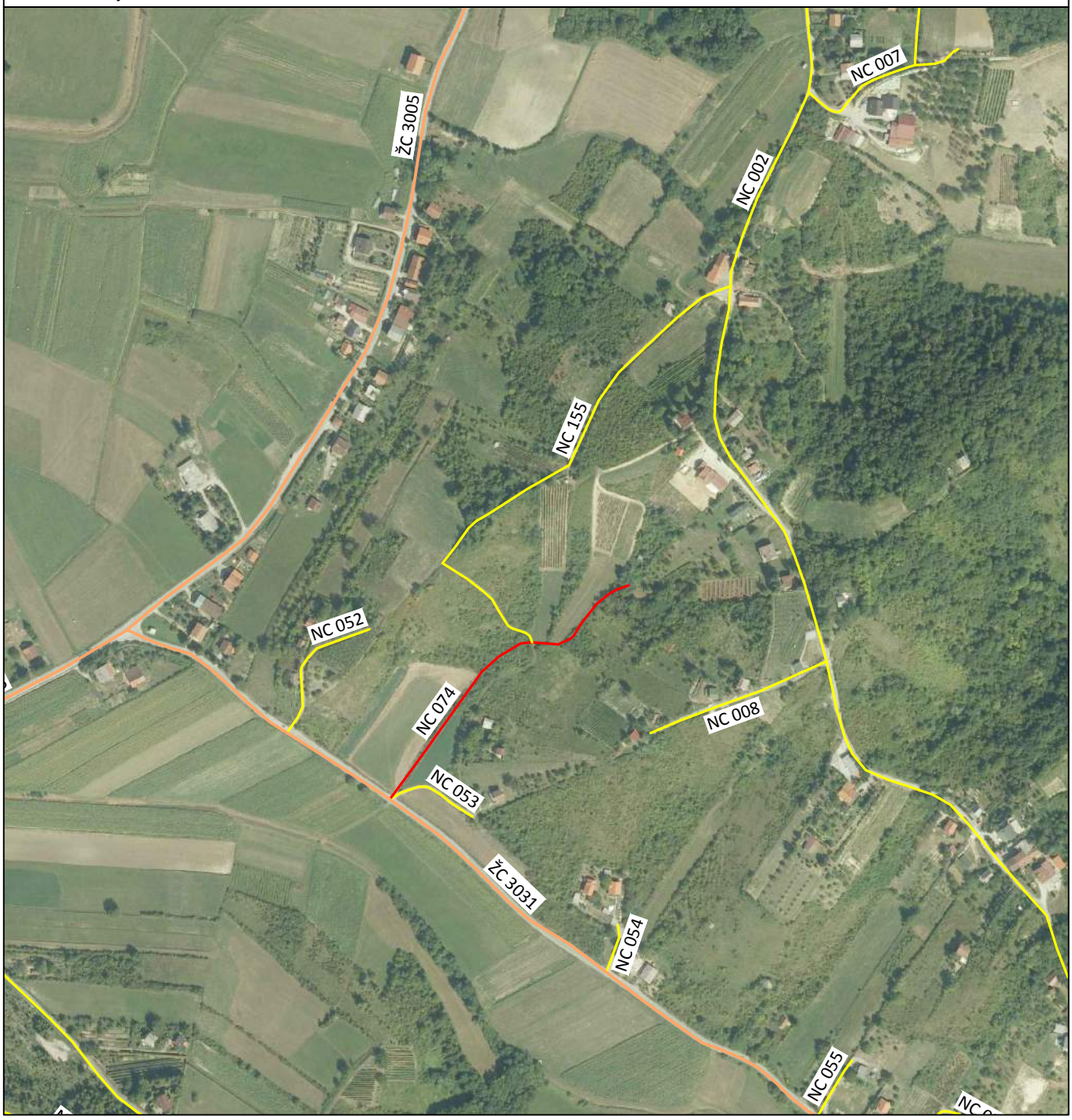

PREGLEDNA KARTA:

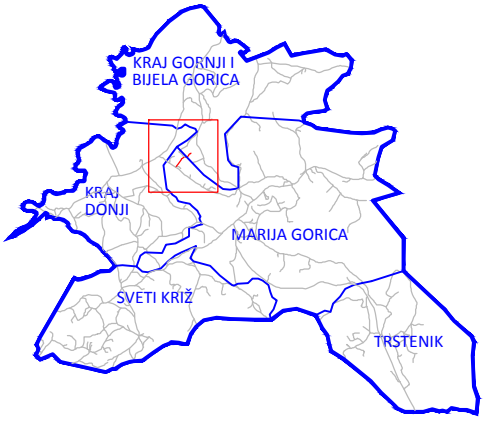

NAZIV CESTE: ODV. GORIČKE (ZA KBR. 80)	
OZNAKA CESTE: NC 074	MJERILO: 1:5000
DULJINA CESTE [m]: 290	POKROV: MAKADAM
MJESNI ODBOR: MARIJA GORICA	KATASTARSKA OPĆINA: KRAJ
IZRADA: GEO6 d.o.o. Bolnička cesta 34E, 10 090 Zagreb tel: +385 (0)1 3438-586, e-mail: geo6@xnet.hr	

Općina Marija Gorica
Gorička 18/a
10299 Marija Gorica

REGISTAR NERAZVRSTANIH CESTA

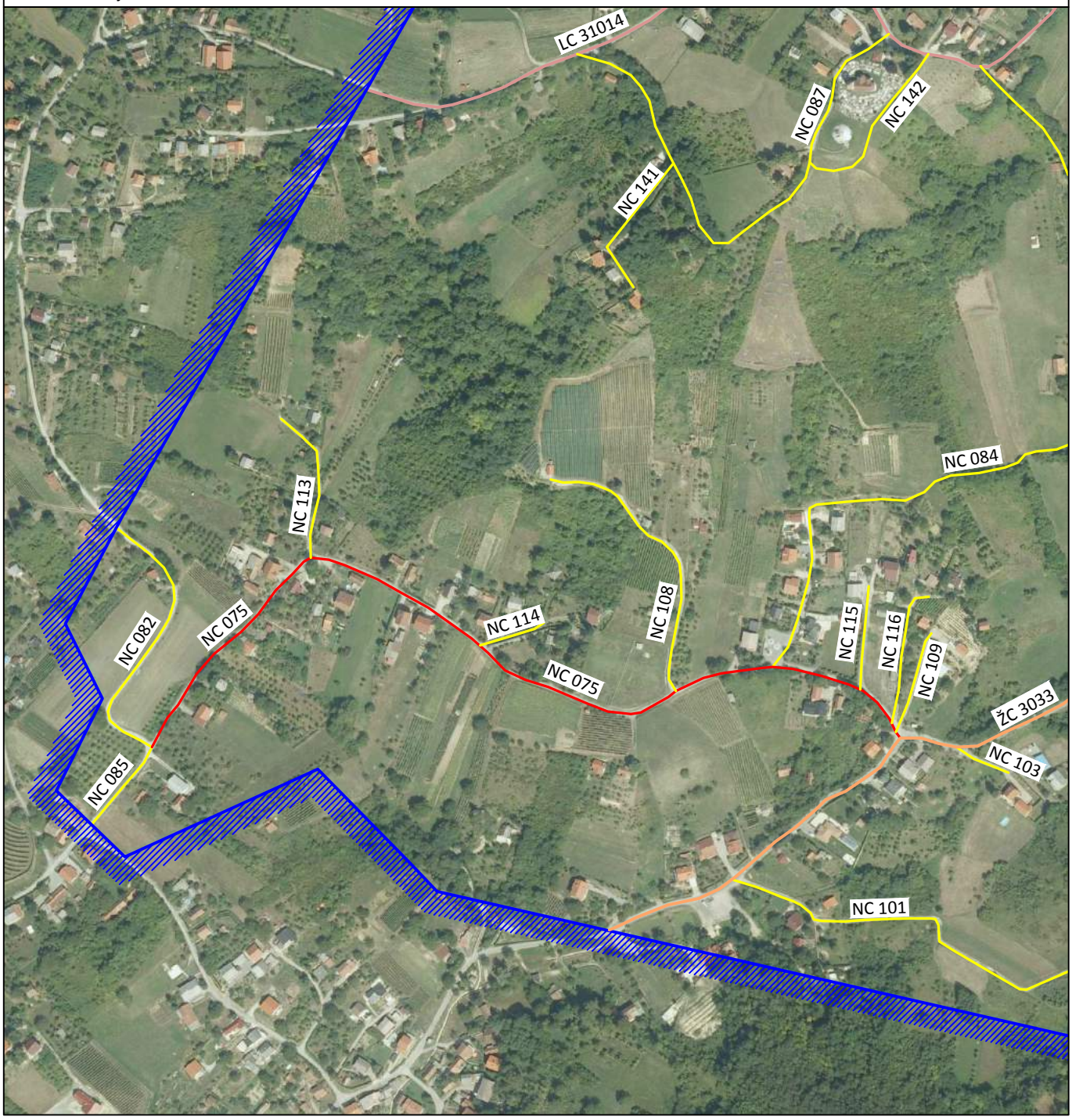

PREGLEDNA KARTA:

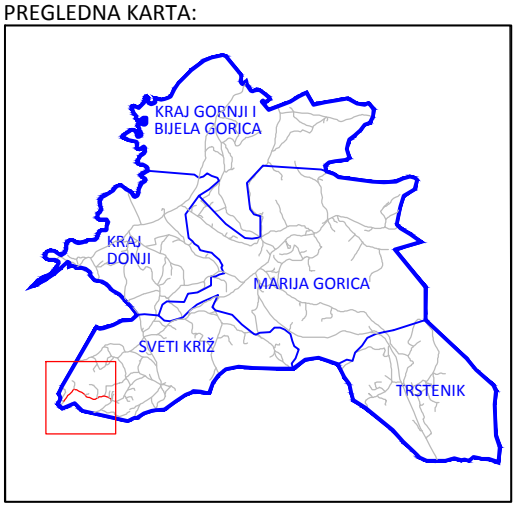

NAZIV CESTE: VOĆARSKA	
OZNAKA CESTE: NC 075	MJERILO: 1:5000
DULJINA CESTE [m]: 780	POKROV: ASFALT
MJESNI ODBOR: SVETI KRIŽ	KATASTARSKA OPĆINA: LADUČ
IZRADA: GEO6 d.o.o. Bolnička cesta 34E, 10 090 Zagreb tel: +385 (0)1 3438-586, e-mail: geo6@xnet.hr	

Općina Marija Gorica
Gorička 18/a
10299 Marija Gorica

REGISTAR NERAZVRSTANIH CESTA

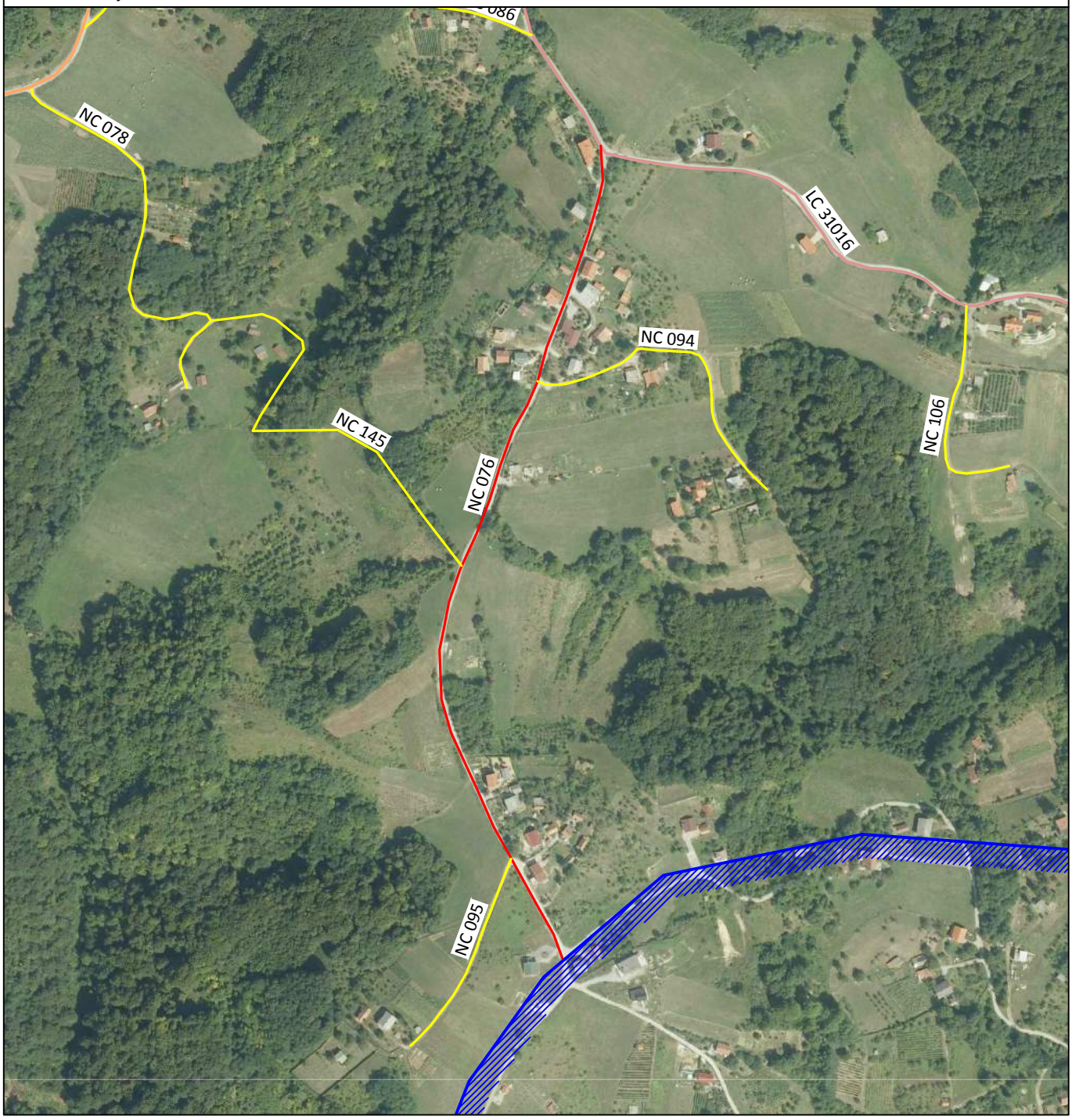

PREGLEDNA KARTA:

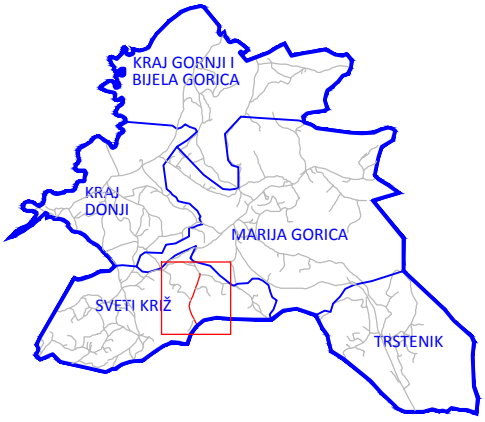

NAZIV CESTE: STJEPANA GLOGOVIĆA	
OZNAKA CESTE: NC 076	MJERILO: 1:5000
DULJINA CESTE [m]: 740	POKROV: ASFALT
MJESNI ODBOR: SVETI KRIŽ	KATASTARSKA OPĆINA: LADUČ
IZRADA: GEO6 d.o.o. Bolnička cesta 34E, 10 090 Zagreb tel: +385 (0)1 3438-586, e-mail: geo6@xnet.hr	

Općina Marija Gorica
Gorička 18/a
10299 Marija Gorica

REGISTAR NERAZVRSTANIH CESTA

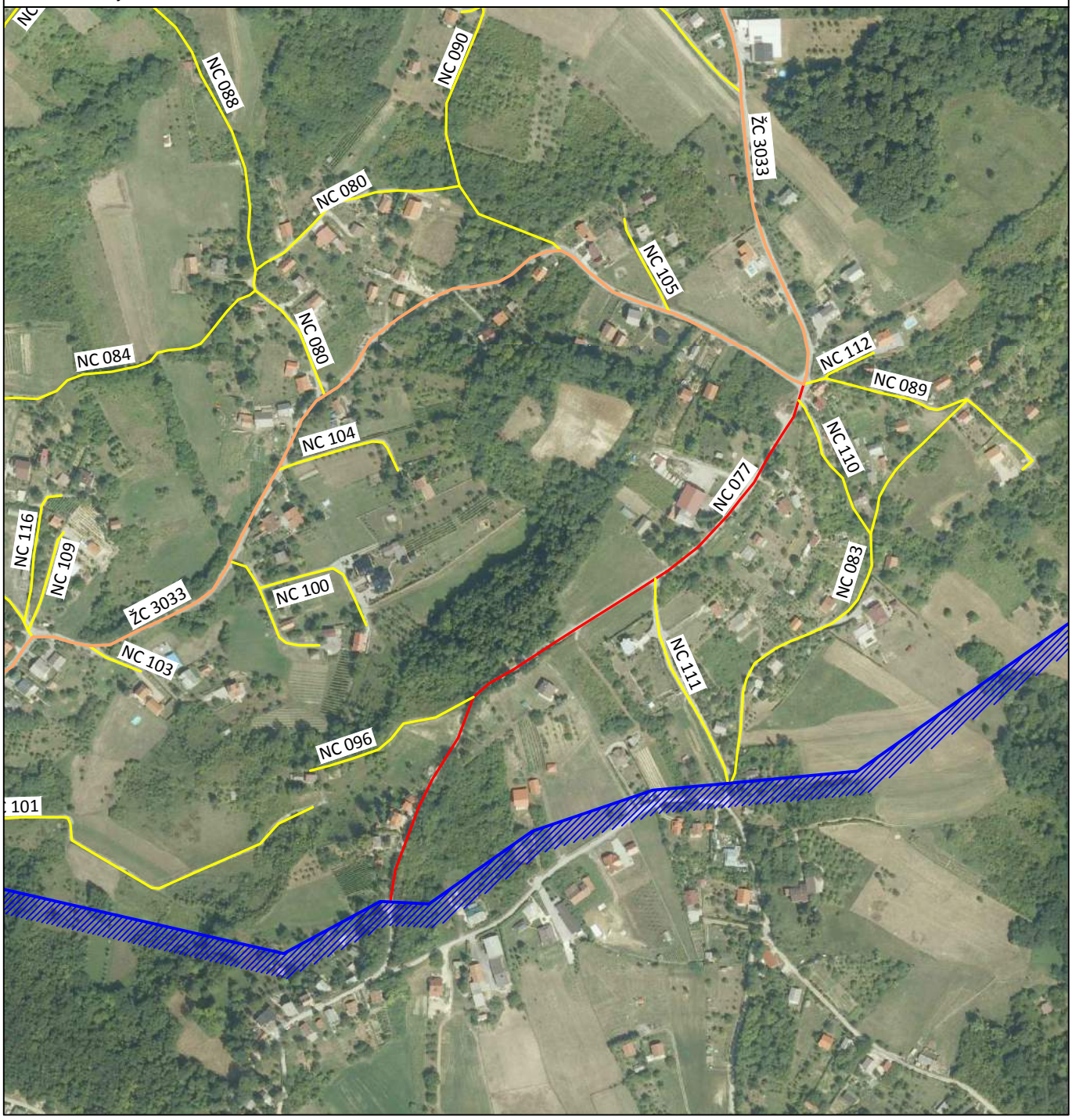

PREGLEDNA KARTA:

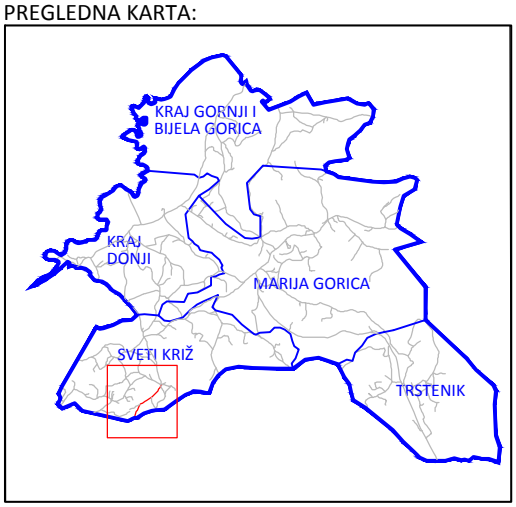

NAZIV CESTE: STJEPANA JAKŠEVCA	
OZNAKA CESTE: NC 077	MJERILO: 1:5000
DULJINA CESTE [m]: 580	POKROV: ASFALT
MJESNI ODBOR: SVETI KRIŽ	KATASTARSKA OPĆINA: LADUČ
IZRADA: GEO6 d.o.o. Bolnička cesta 34E, 10 090 Zagreb tel: +385 (0)1 3438-586, e-mail: geo6@xnet.hr	

Općina Marija Gorica
Gorička 18/a
10299 Marija Gorica

REGISTAR NERAZVRSTANIH CESTA

PREGLEDNA KARTA:

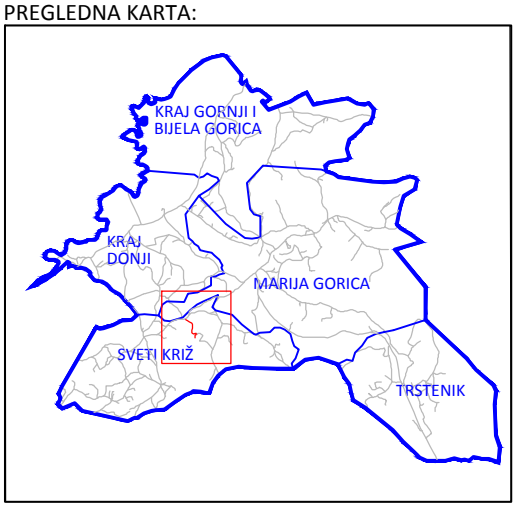

NAZIV CESTE: STJEPANA ŠTROSA	
OZNAKA CESTE: NC 078	MJERILO: 1:5000
DULJINA CESTE [m]: 380	POKROV: ASFALT
MJESNI ODBOR: SVETI KRIŽ	KATASTARSKA OPĆINA: LADUČ
IZRADA: GEO6 d.o.o. Bolnička cesta 34E, 10 090 Zagreb tel: +385 (0)1 3438-586, e-mail: geo6@xnet.hr	

Općina Marija Gorica
Gorička 18/a
10299 Marija Gorica

REGISTAR NERAZVRSTANIH CESTA

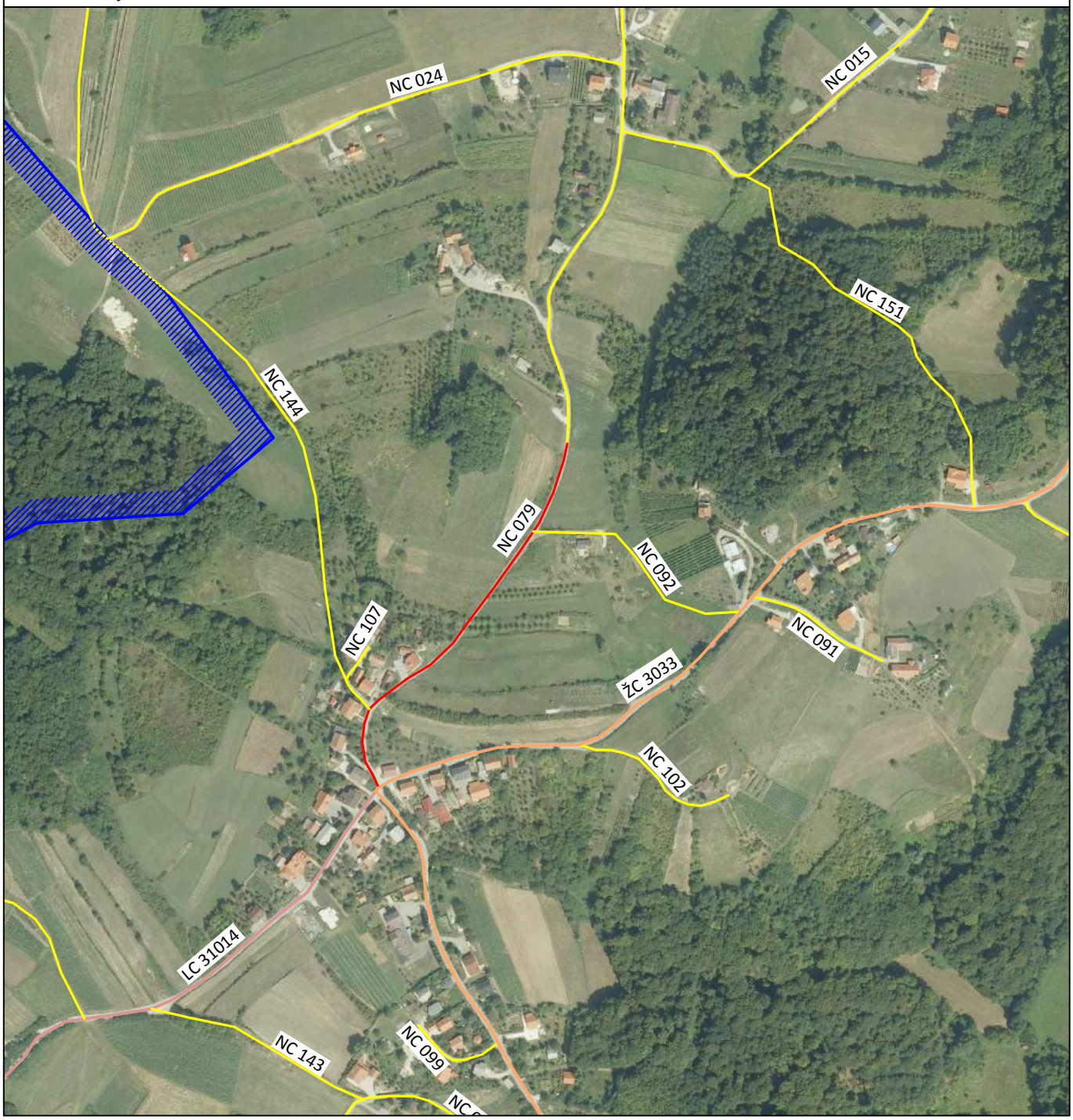

PREGLEDNA KARTA:

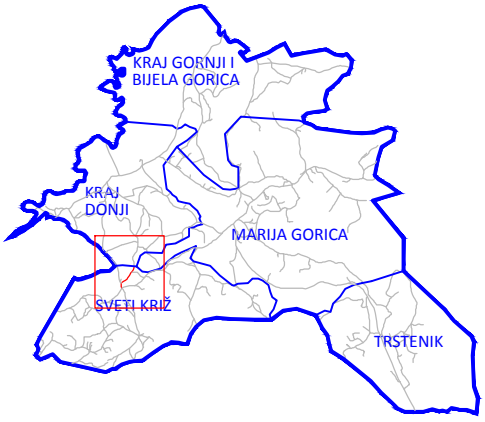

NAZIV CESTE: STJEPANA ČEMERA	
OZNAKA CESTE: NC 079	MJERILO: 1:5000
DULJINA CESTE [m]: 360	POKROV: ASFALT
MJESNI ODBOR: SVETI KRIŽ	KATASTARSKA OPĆINA: LADUČ
IZRADA: GEO6 d.o.o. Bolnička cesta 34E, 10 090 Zagreb tel: +385 (0)1 3438-586, e-mail: geo6@xnet.hr	

Općina Marija Gorica
Gorička 18/a
10299 Marija Gorica

REGISTAR NERAZVRSTANIH CESTA

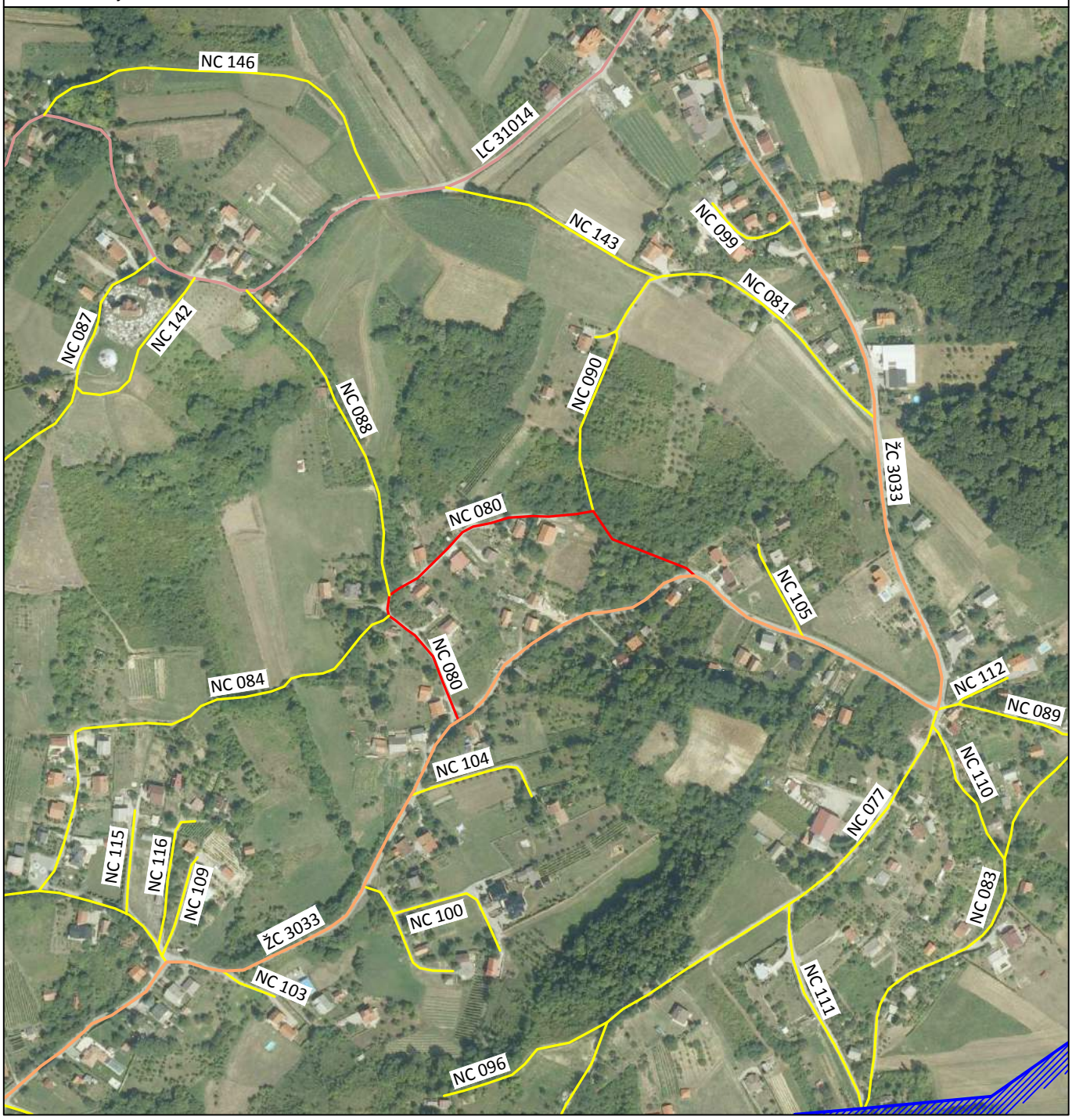

PREGLEDNA KARTA:

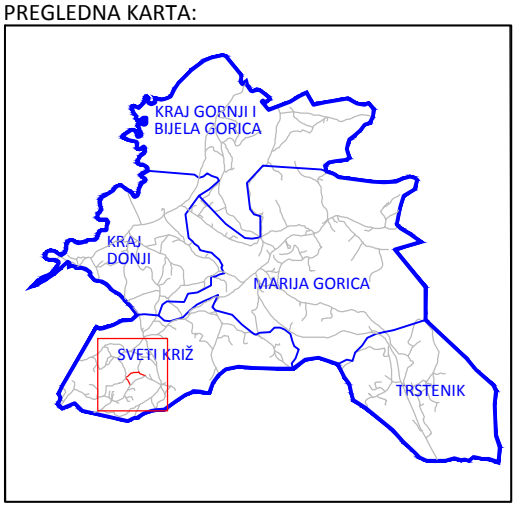

NAZIV CESTE: SELSKI PUT	
OZNAKA CESTE: NC 080	MJERILO: 1:5000
DULJINA CESTE [m]: 430	POKROV: ASFALT, MAKADAM
MJESNI ODBOR: SVETI KRIŽ	KATASTARSKA OPĆINA: LADUČ
IZRADA: GEO6 d.o.o. Bolnička cesta 34E, 10 090 Zagreb tel: +385 (0)1 3438-586, e-mail: geo6@xnet.hr	

Općina Marija Gorica
Gorička 18/a
10299 Marija Gorica

REGISTAR NERAZVRSTANIH CESTA

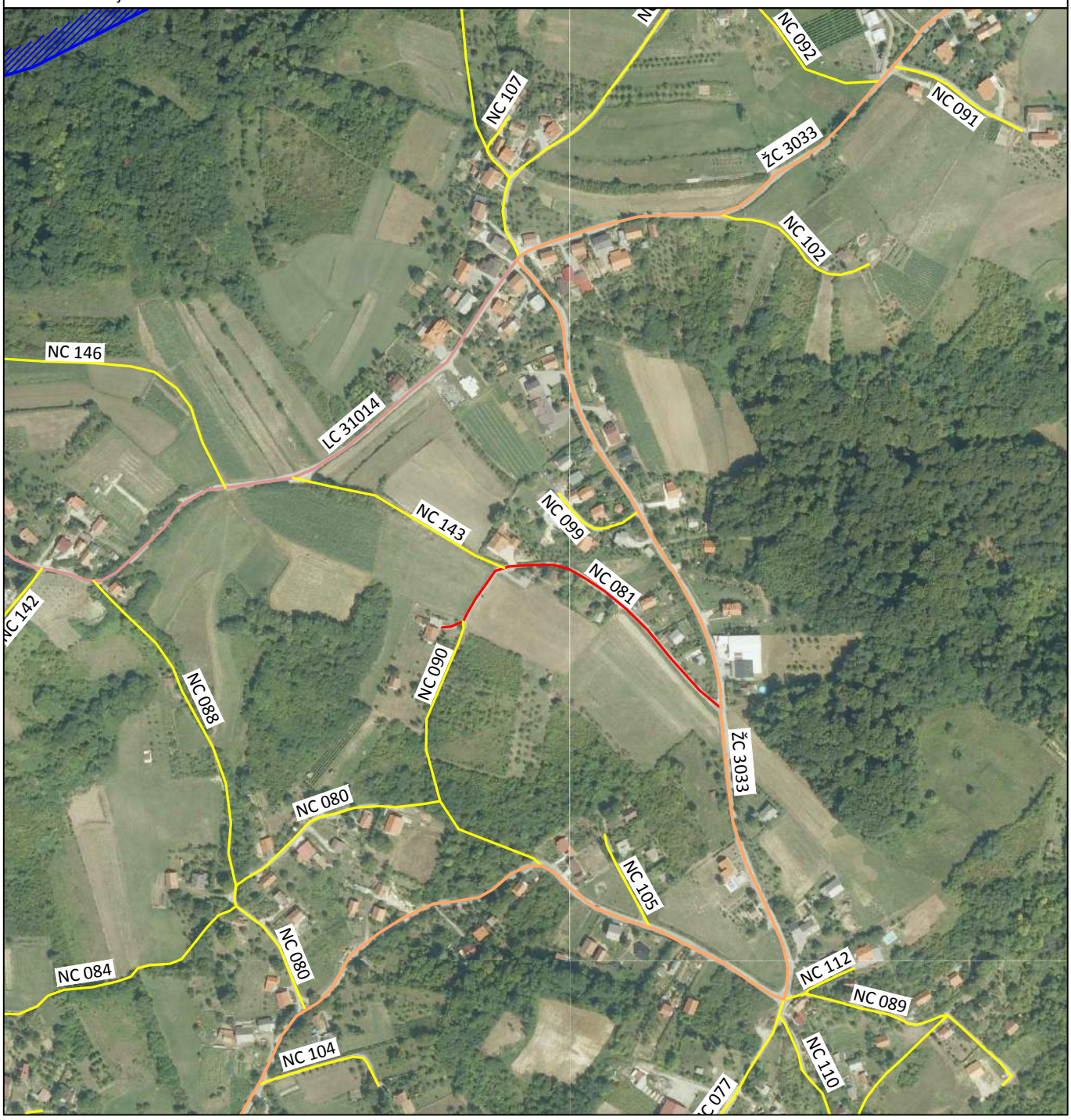

PREGLEDNA KARTA:

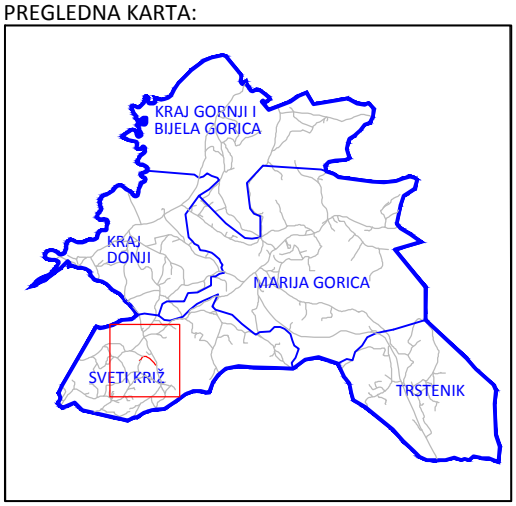

NAZIV CESTE: TURSANOVA	
OZNAKA CESTE: NC 081	MJERILO: 1:5000
DULJINA CESTE [m]: 310	POKROV: ASFALT
MJESNI ODBOR: SVETI KRIŽ	KATASTARSKA OPĆINA: LADUČ
IZRADA: GEO6 d.o.o. Bolnička cesta 34E, 10 090 Zagreb tel: +385 (0)1 3438-586, e-mail: geo6@xnet.hr	

Općina Marija Gorica
Gorička 18/a
10299 Marija Gorica

REGISTAR NERAZVRSTANIH CESTA

PREGLEDNA KARTA:

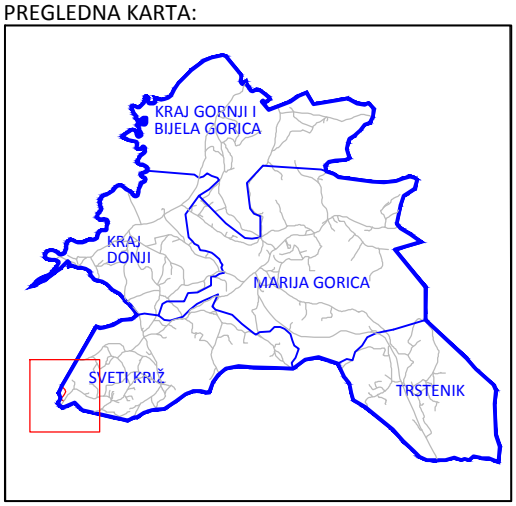

NAZIV CESTE: JOSIPA TUCMANA	
OZNAKA CESTE: NC 082	MJERILO: 1:5000
DULJINA CESTE [m]: 240	POKROV: ASFALT
MJESNI ODBOR: SVETI KRIŽ	KATASTARSKA OPĆINA: LADUČ
IZRADA: GEO6 d.o.o. Bolnička cesta 34E, 10 090 Zagreb tel: +385 (0)1 3438-586, e-mail: geo6@xnet.hr	

Općina Marija Gorica
Gorička 18/a
10299 Marija Gorica

REGISTAR NERAZVRSTANIH CESTA

PREGLEDNA KARTA:

NAZIV CESTE: PUHAČKA	
OZNAKA CESTE: NC 083	MJERILO: 1:5000
DULJINA CESTE [m]: 410	POKROV: ASFALT, MAKADAM
MJESNI ODBOR: SVETI KRIŽ	KATASTARSKA OPĆINA: LADUČ
IZRADA: GEO6 d.o.o. Bolnička cesta 34E, 10 090 Zagreb tel: +385 (0)1 3438-586, e-mail: geo6@xnet.hr	

Općina Marija Gorica
Gorička 18/a
10299 Marija Gorica

REGISTAR NERAZVRSTANIH CESTA

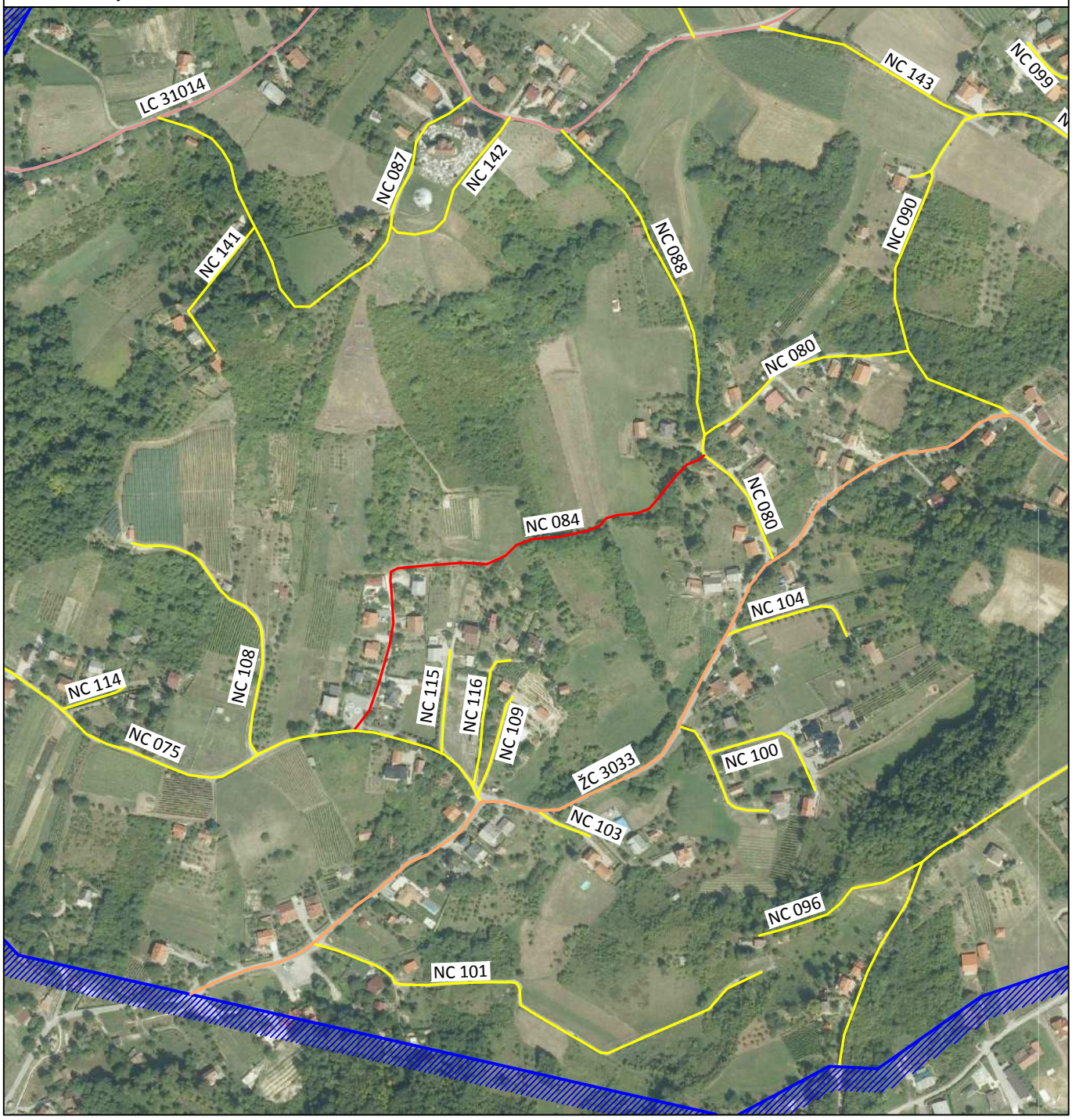

PREGLEDNA KARTA:

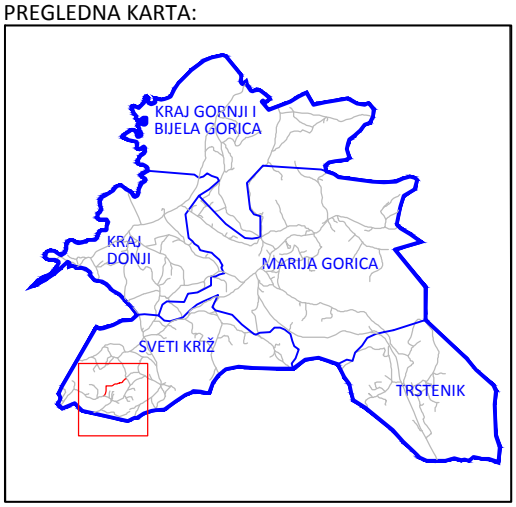

NAZIV CESTE: JEŽINKOVO	
OZNAKA CESTE: NC 084	MJERILO: 1:5000
DULJINA CESTE [m]: 440	POKROV: ASFALT, MAKADAM
MJESNI ODBOR: SVETI KRIŽ	KATASTARSKA OPĆINA: LADUČ
IZRADA: GEO6 d.o.o. Bolnička cesta 34E, 10 090 Zagreb tel: +385 (0)1 3438-586, e-mail: geo6@xnet.hr	

Općina Marija Gorica
Gorička 18/a
10299 Marija Gorica

REGISTAR NERAZVRSTANIH CESTA

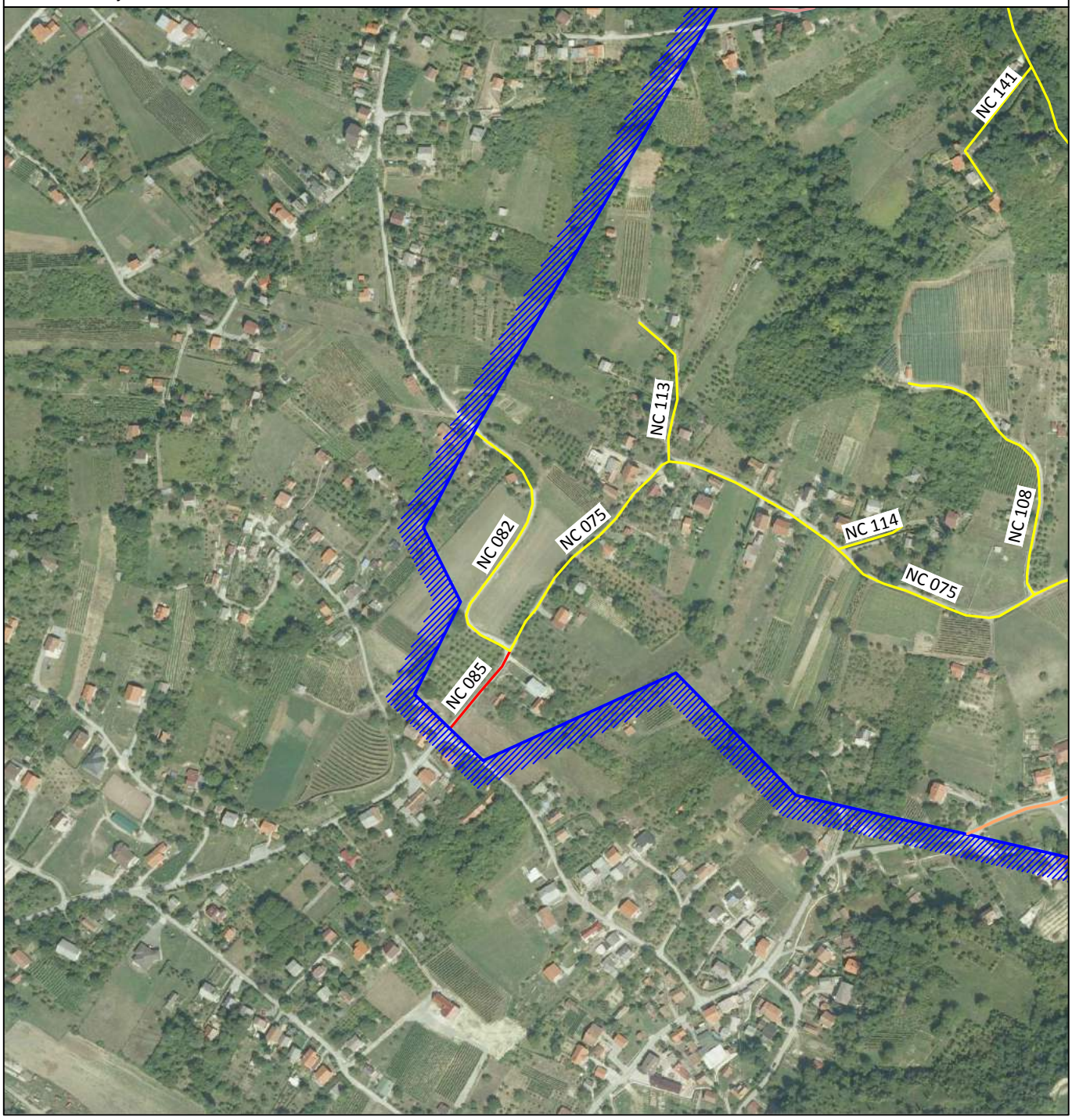

PREGLEDNA KARTA:

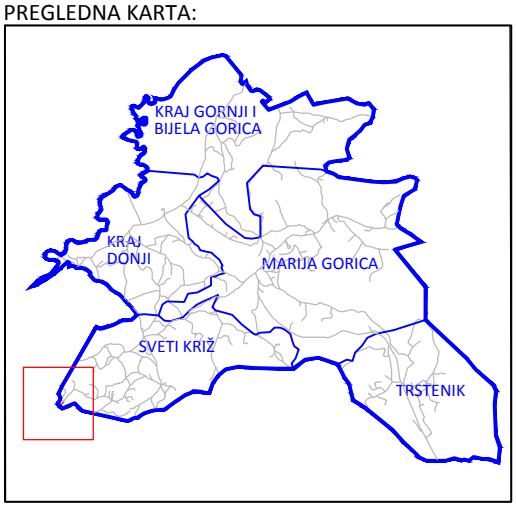

NAZIV CESTE: BREGOVITA	
OZNAKA CESTE: NC 085	MJERILO: 1:5000
DULJINA CESTE [m]: 80	POKROV: ASFALT
MJESNI ODBOR: SVETI KRIŽ	KATASTARSKA OPĆINA: LADUČ
IZRADA: GEO6 d.o.o. Bolnička cesta 34E, 10 090 Zagreb tel: +385 (0)1 3438-586, e-mail: geo6@xnet.hr	

Općina Marija Gorica
Gorička 18/a
10299 Marija Gorica

REGISTAR NERAZVRSTANIH CESTA

PREGLEDNA KARTA:

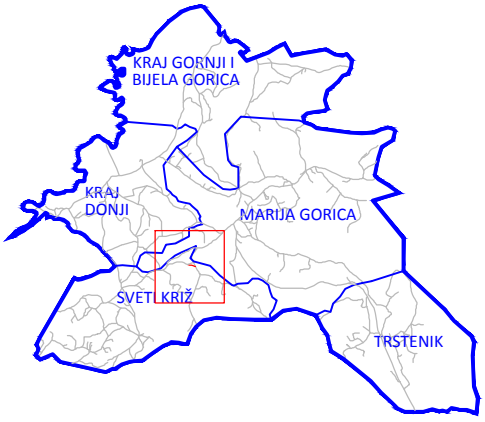

NAZIV CESTE: KRČINA	
OZNAKA CESTE: NC 086	MJERILO: 1:5000
DULJINA CESTE [m]: 100	POKROV: MAKADAM
MJESNI ODBOR: SVETI KRIŽ	KATASTARSKA OPĆINA: LADUČ
IZRADA: GEO6 d.o.o. Bolnička cesta 34E, 10 090 Zagreb tel: +385 (0)1 3438-586, e-mail: geo6@xnet.hr	

Općina Marija Gorica
Gorička 18/a
10299 Marija Gorica

REGISTAR NERAZVRSTANIH CESTA

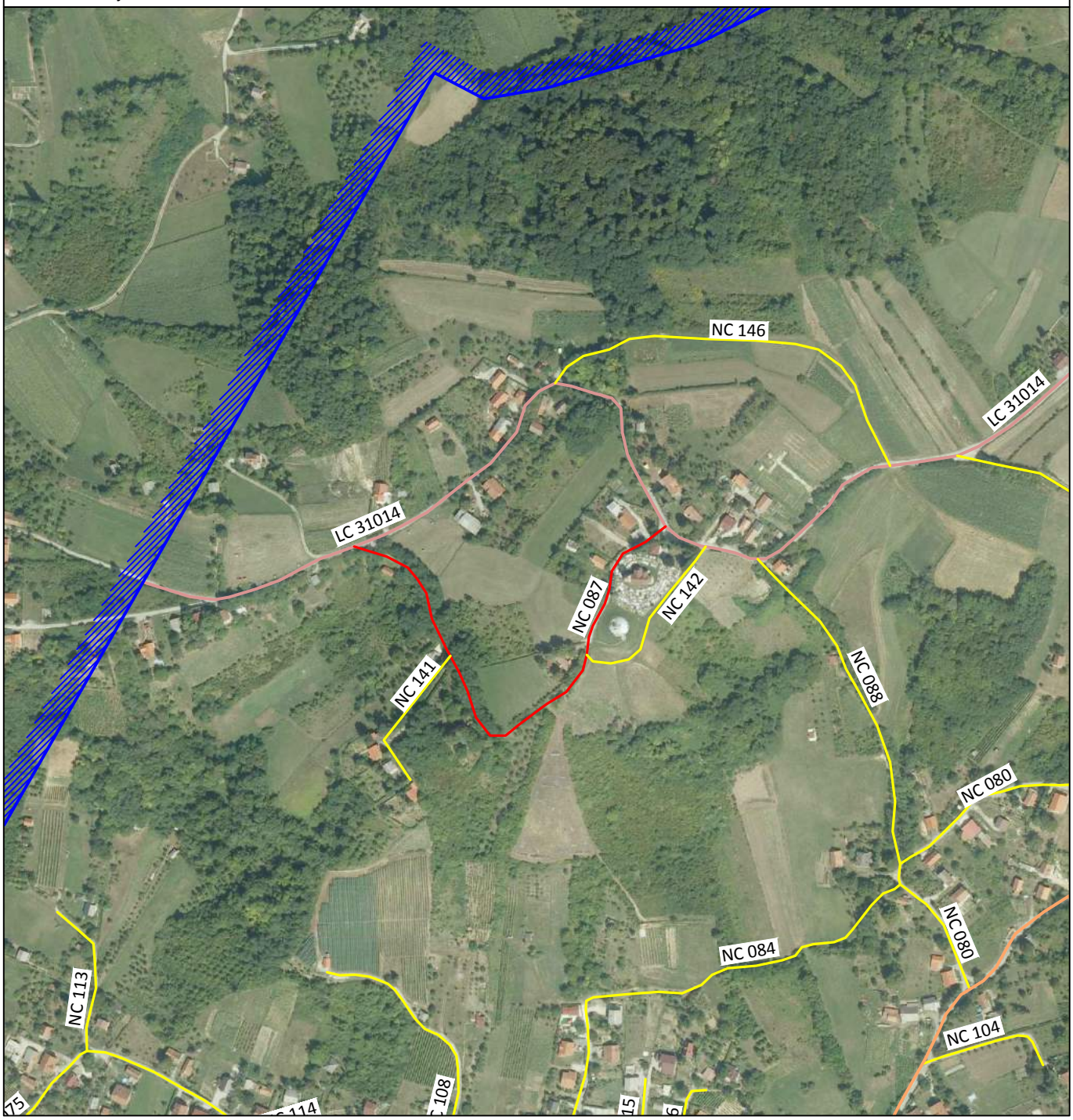

PREGLEDNA KARTA:

NAZIV CESTE: VINOGRADSKA	
OZNAKA CESTE: NC 087	MJERILO: 1:5000
DULJINA CESTE [m]: 460	POKROV: MAKADAM
MJESNI ODBOR: SVETI KRIŽ	KATASTARSKA OPĆINA: LADUČ
IZRADA: GEO6 d.o.o. Bolnička cesta 34E, 10 090 Zagreb tel: +385 (0)1 3438-586, e-mail: geo6@xnet.hr	

Općina Marija Gorica
Gorička 18/a
10299 Marija Gorica

REGISTAR NERAZVRSTANIH CESTA

PREGLEDNA KARTA:

NAZIV CESTE: SVETOKRIŠKI PUT	
OZNAKA CESTE: NC 088	MJERILO: 1:5000
DULJINA CESTE [m]: 300	POKROV: MAKADAM
MJESNI ODBOR: SVETI KRIŽ	KATASTARSKA OPĆINA: LADUČ
IZRADA: GEO6 d.o.o. Bolnička cesta 34E, 10 090 Zagreb tel: +385 (0)1 3438-586, e-mail: geo6@xnet.hr	

Općina Marija Gorica
Gorička 18/a
10299 Marija Gorica

REGISTAR NERAZVRSTANIH CESTA

PREGLEDNA KARTA:

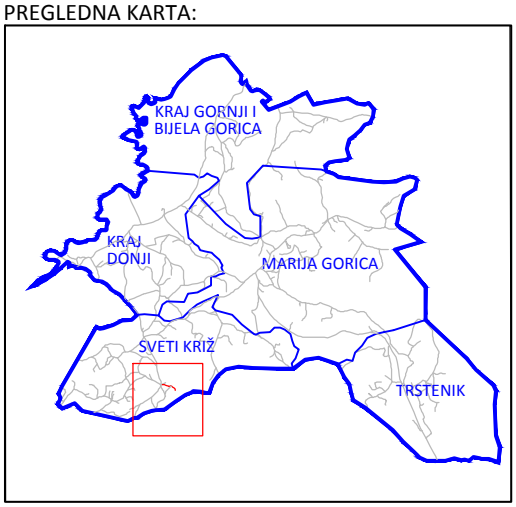

NAZIV CESTE: LOJZOVA	
OZNAKA CESTE: NC 089	MJERILO: 1:5000
DULJINA CESTE [m]: 230	POKROV: MAKADAM
MJESNI ODBOR: SVETI KRIŽ	KATASTARSKA OPĆINA: LADUČ
IZRADA: GEO6 d.o.o. Bolnička cesta 34E, 10 090 Zagreb tel: +385 (0)1 3438-586, e-mail: geo6@xnet.hr	

Općina Marija Gorica
Gorička 18/a
10299 Marija Gorica

REGISTAR NERAZVRSTANIH CESTA

PREGLEDNA KARTA:

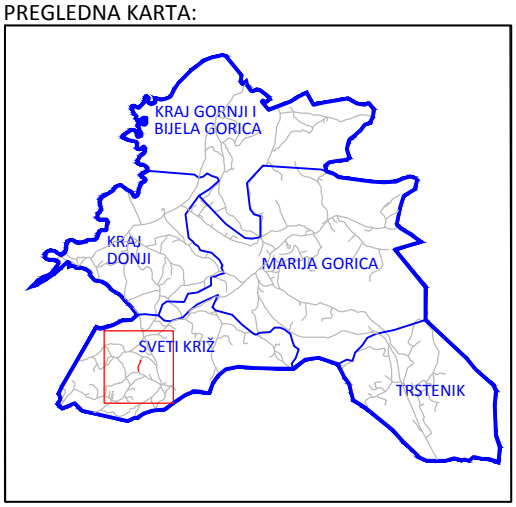

NAZIV CESTE: JABUKOVAC	
OZNAKA CESTE: NC 090	MJERILO: 1:5000
DULJINA CESTE [m]: 160	POKROV: MAKADAM
MJESNI ODBOR: SVETI KRIŽ	KATASTARSKA OPĆINA: LADUČ
IZRADA: GEO6 d.o.o. Bolnička cesta 34E, 10 090 Zagreb tel: +385 (0)1 3438-586, e-mail: geo6@xnet.hr	

Općina Marija Gorica
Gorička 18/a
10299 Marija Gorica

REGISTAR NERAZVRSTANIH CESTA

PREGLEDNA KARTA:

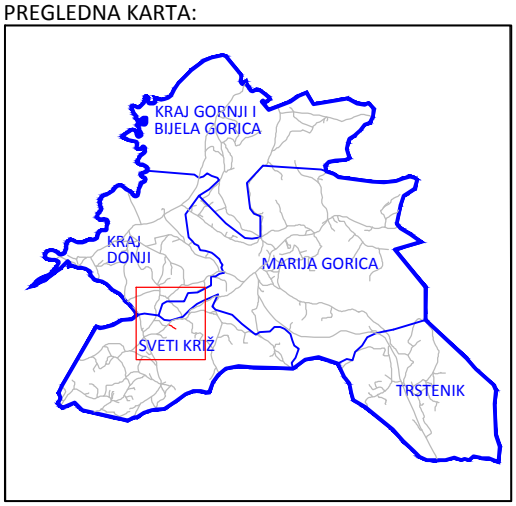

NAZIV CESTE: BRDOVEČKA ODV. (ZA KBR. 13-15)	
OZNAKA CESTE: NC 091	MJERILO: 1:5000
DULJINA CESTE [m]: 120	POKROV: ASFALT
MJESNI ODBOR: SVETI KRIŽ	KATASTARSKA OPĆINA: LADUČ
IZRADA: GEO6 d.o.o. Bolnička cesta 34E, 10 090 Zagreb tel: +385 (0)1 3438-586, e-mail: geo6@xnet.hr	

Općina Marija Gorica
Gorička 18/a
10299 Marija Gorica

REGISTAR NERAZVRSTANIH CESTA

PREGLEDNA KARTA:

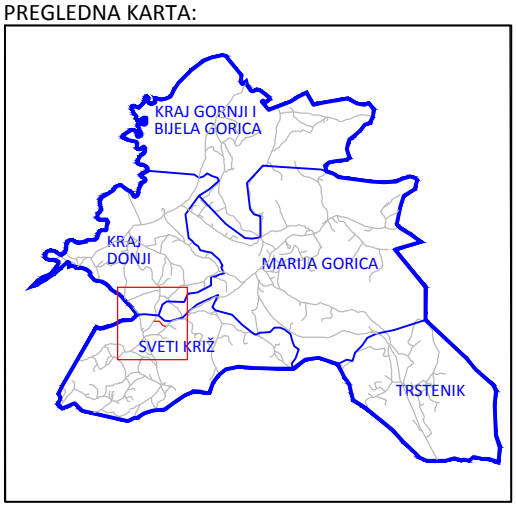

NAZIV CESTE: BRDOVEČKA ODVOJAK	
OZNAKA CESTE: NC 092	MJERILO: 1:5000
DULJINA CESTE [m]: 200	POKROV: MAKADAM
MJESNI ODBOR: SVETI KRIŽ	KATASTARSKA OPĆINA: KRAJ
IZRADA: GEO6 d.o.o. Bolnička cesta 34E, 10 090 Zagreb tel: +385 (0)1 3438-586, e-mail: geo6@xnet.hr	

Općina Marija Gorica
Gorička 18/a
10299 Marija Gorica

REGISTAR NERAZVRSTANIH CESTA

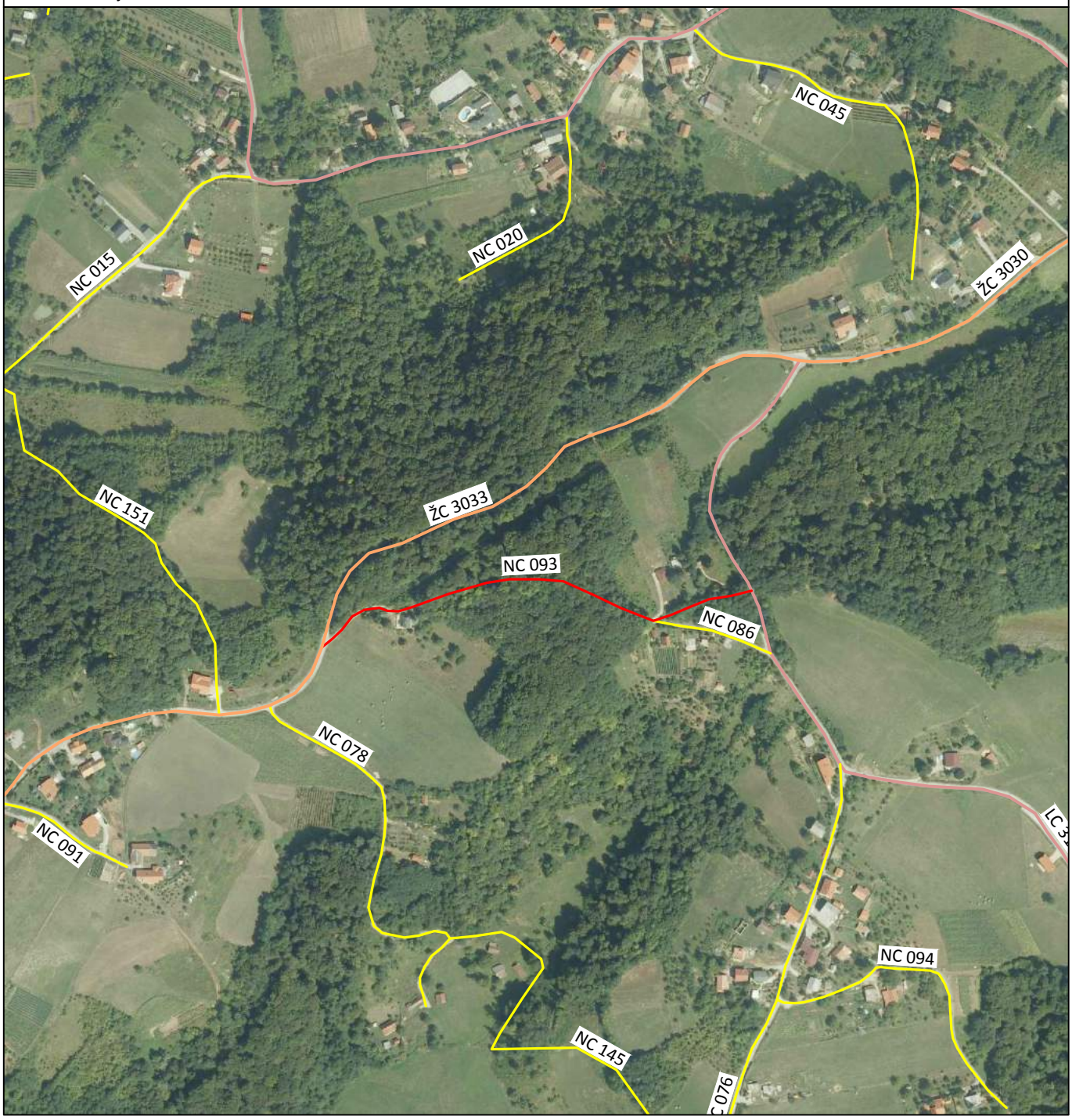

PREGLEDNA KARTA:

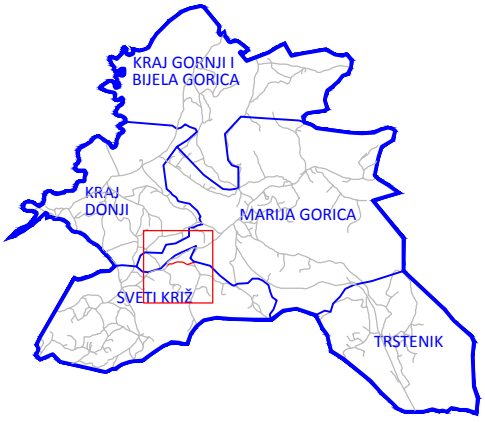

NAZIV CESTE: STJEPANA GLOGOVIĆA I ODV. (ZA KBR. 2-4)	
OZNAKA CESTE: NC 093	MJERILO: 1:5000
DULJINA CESTE [m]: 390	POKROV: MAKADAM
MJESNI ODBOR: SVETI KRIŽ	KATASTARSKA OPĆINA: LADUČ
IZRADA: GEO6 d.o.o. Bolnička cesta 34E, 10 090 Zagreb tel: +385 (0)1 3438-586, e-mail: geo6@xnet.hr	

Općina Marija Gorica
Gorička 18/a
10299 Marija Gorica

REGISTAR NERAZVRSTANIH CESTA

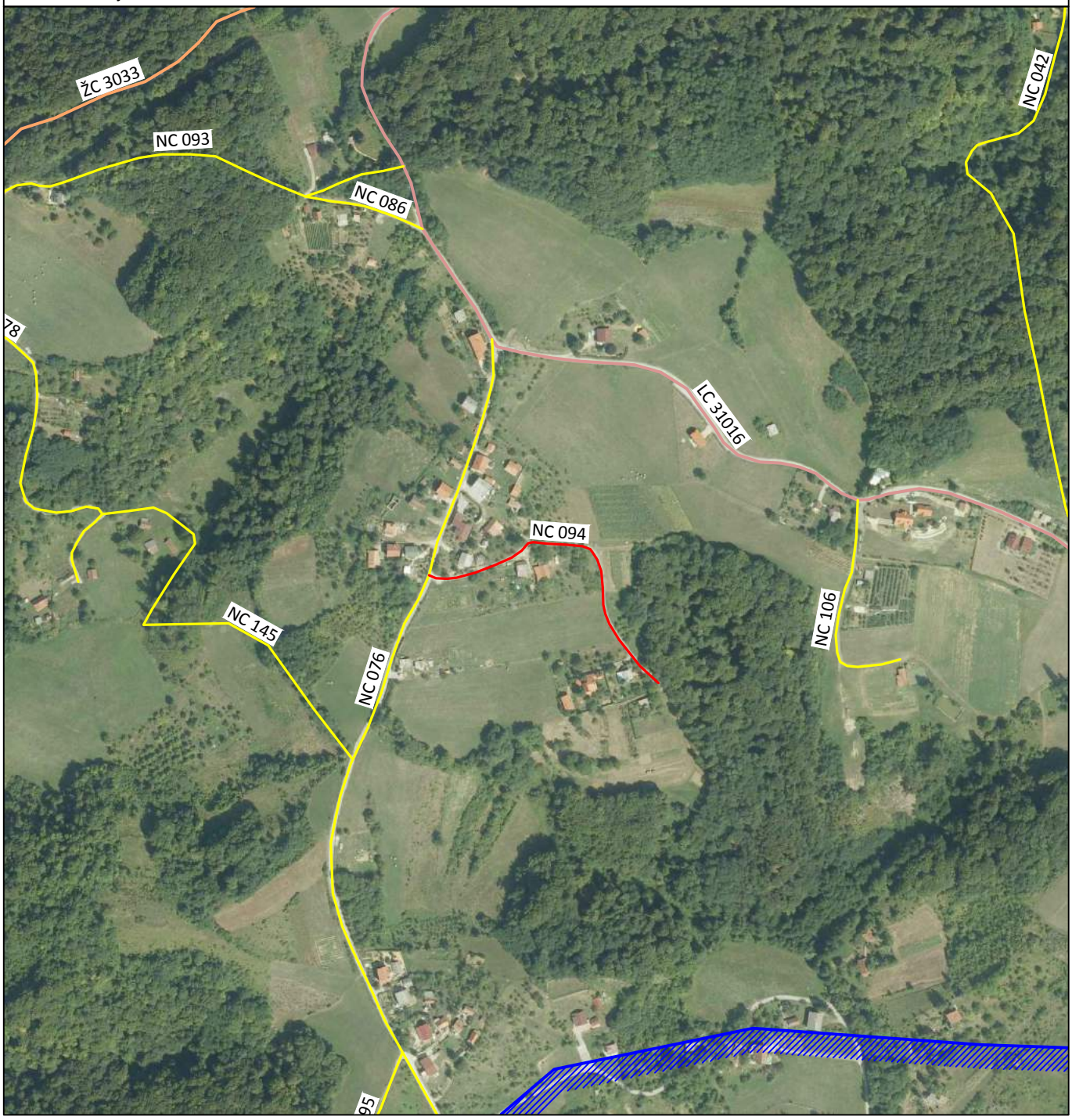

PREGLEDNA KARTA:

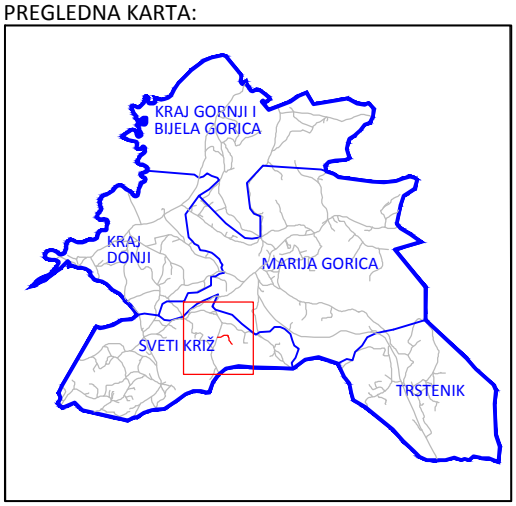

NAZIV CESTE: STJEPANA GLOGOVIĆA II ODV. (ZA KBR. 12-20)	
OZNAKA CESTE: NC 094	MJERILO: 1:5000
DULJINA CESTE [m]: 280	POKROV: MAKADAM
MJESNI ODBOR: SVETI KRIŽ	KATASTARSKA OPĆINA: LADUČ
IZRADA: GEO6 d.o.o. Bolnička cesta 34E, 10 090 Zagreb tel: +385 (0)1 3438-586, e-mail: geo6@xnet.hr	

Općina Marija Gorica
Gorička 18/a
10299 Marija Gorica

REGISTAR NERAZVRSTANIH CESTA

PREGLEDNA KARTA:

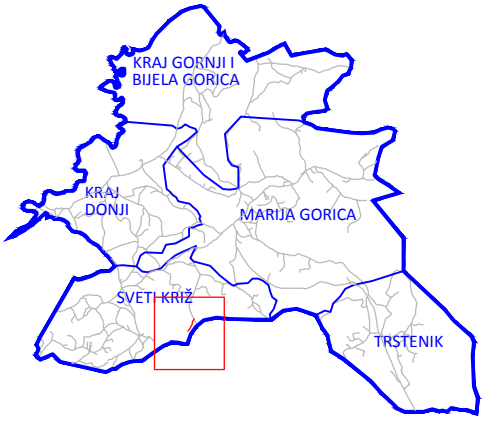

NAZIV CESTE: STJEPANA GLOGOVIĆA III ODV. (ZA KBR. 6)	
OZNAKA CESTE: NC 095	MJERILO: 1:5000
DULJINA CESTE [m]: 180	POKROV: MAKADAM
MJESNI ODBOR: SVETI KRIŽ	KATASTARSKA OPĆINA: LADUČ
IZRADA: GEO6 d.o.o. Bolnička cesta 34E, 10 090 Zagreb tel: +385 (0)1 3438-586, e-mail: geo6@xnet.hr	

Općina Marija Gorica
Gorička 18/a
10299 Marija Gorica

REGISTAR NERAZVRSTANIH CESTA

PREGLEDNA KARTA:

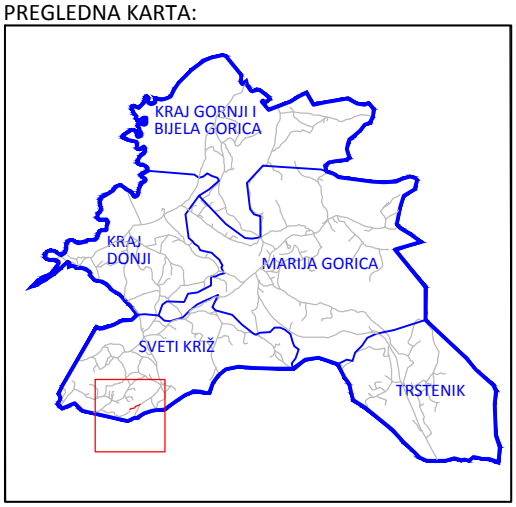

NAZIV CESTE: STJEPANA JAKŠEVCA III ODV. (ZA KBR. 83-85)	
OZNAKA CESTE: NC 096	MJERILO: 1:5000
DULJINA CESTE [m]: 150	POKROV: MAKADAM
MJESNI ODBOR: SVETI KRIŽ	KATASTARSKA OPĆINA: LADUČ
IZRADA: GEO6 d.o.o. Bolnička cesta 34E, 10 090 Zagreb tel: +385 (0)1 3438-586, e-mail: geo6@xnet.hr	

Općina Marija Gorica
Gorička 18/a
10299 Marija Gorica

REGISTAR NERAZVRSTANIH CESTA

PREGLEDNA KARTA:

NAZIV CESTE: OBRANKOVIĆEVA I ODV. (ZA KBR. 2-3)	
OZNAKA CESTE: NC 097	MJERILO: 1:5000
DULJINA CESTE [m]: 120	POKROV: ASFALT
MJESNI ODBOR: SVETI KRIŽ	KATASTARSKA OPĆINA: LADUČ
IZRADA: GEO6 d.o.o. Bolnička cesta 34E, 10 090 Zagreb tel: +385 (0)1 3438-586, e-mail: geo6@xnet.hr	

Općina Marija Gorica
Gorička 18/a
10299 Marija Gorica

REGISTAR NERAZVRSTANIH CESTA

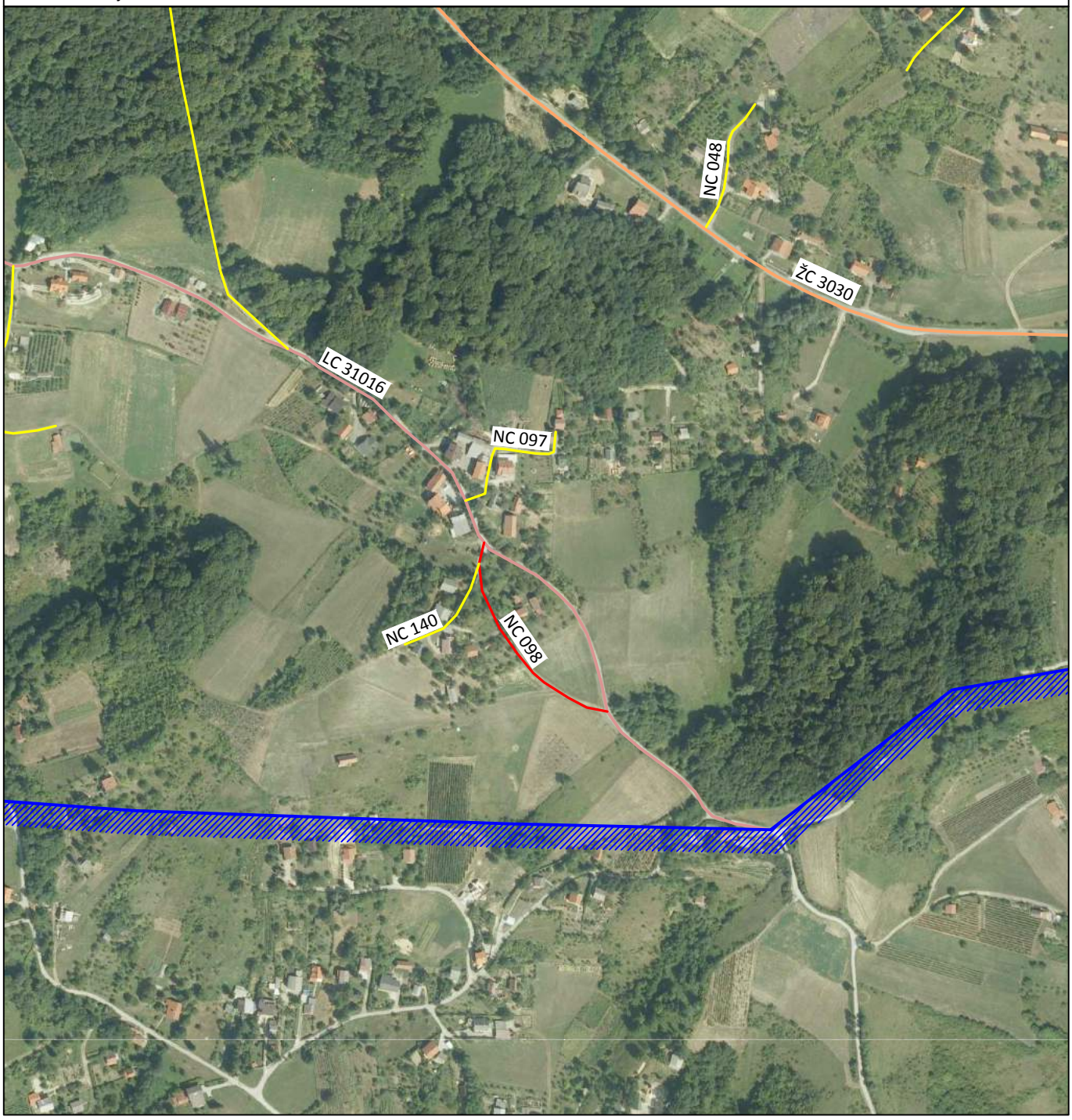

PREGLEDNA KARTA:

NAZIV CESTE: OBRANKOVIĆEVA I ODV. (ZA KBR. 20)	
OZNAKA CESTE: NC 098	MJERILO: 1:5000
DULJINA CESTE [m]: 200	POKROV: MAKADAM
MJESNI ODBOR: SVETI KRIŽ	KATASTARSKA OPĆINA: LADUČ
IZRADA: GEO6 d.o.o. Bolnička cesta 34E, 10 090 Zagreb tel: +385 (0)1 3438-586, e-mail: geo6@xnet.hr	

Općina Marija Gorica
Gorička 18/a
10299 Marija Gorica

REGISTAR NERAZVRSTANIH CESTA

PREGLEDNA KARTA:

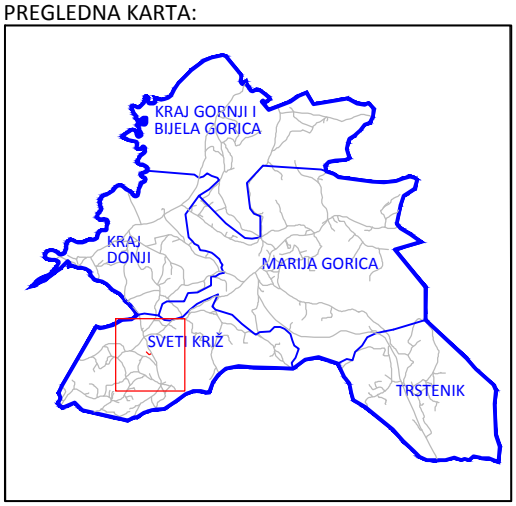

NAZIV CESTE: BRDOVEČKA ODV. (ZA KBR. 22A-22E)	
OZNAKA CESTE: NC 099	MJERILO: 1:5000
DULJINA CESTE [m]: 80	POKROV: ASFALT
MJESNI ODBOR: SVETI KRIŽ	KATASTARSKA OPĆINA: LADUČ
IZRADA: GEO6 d.o.o. Bolnička cesta 34E, 10 090 Zagreb tel: +385 (0)1 3438-586, e-mail: geo6@xnet.hr	

Općina Marija Gorica
Gorička 18/a
10299 Marija Gorica

REGISTAR NERAZVRSTANIH CESTA

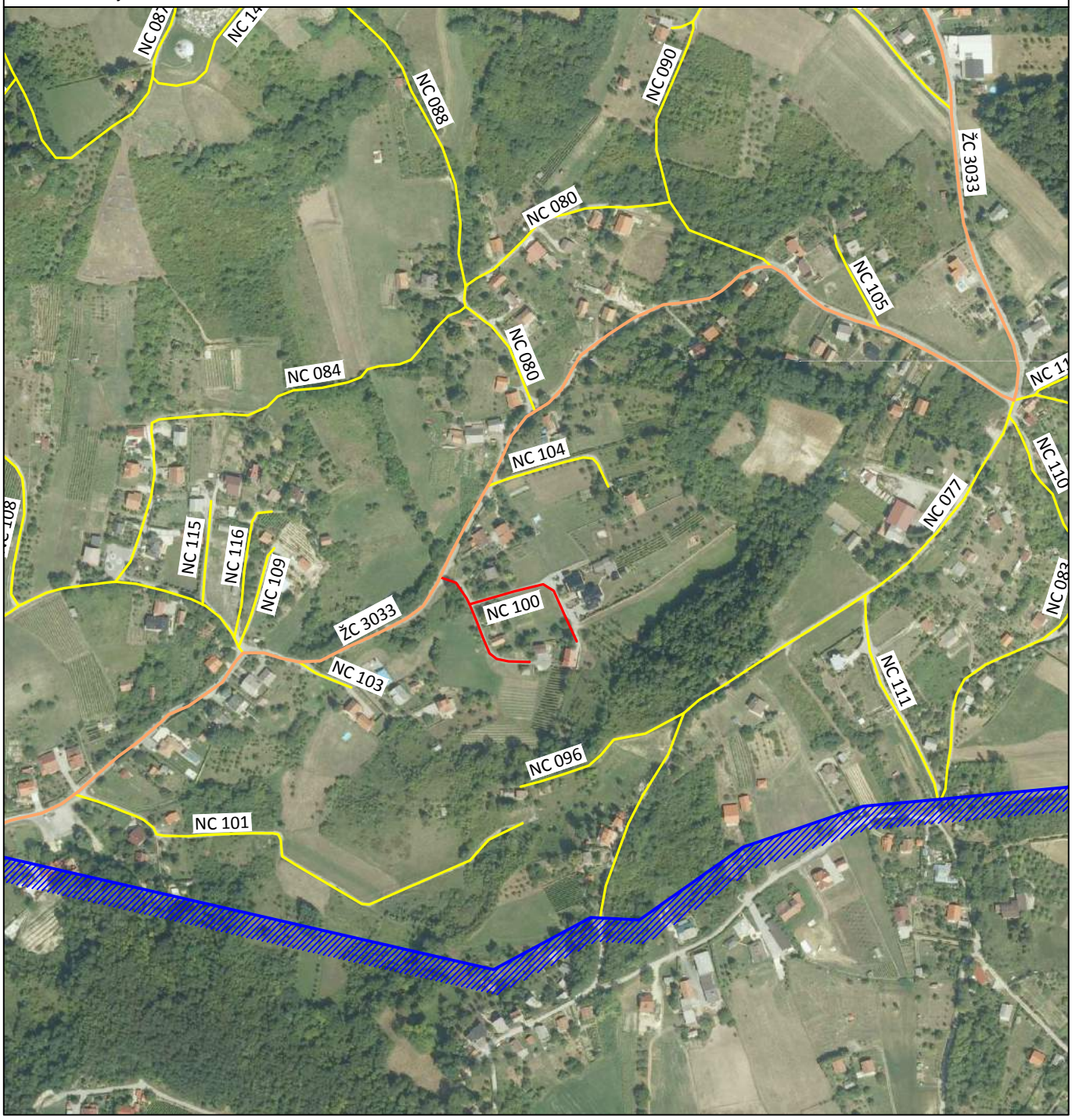

PREGLEDNA KARTA:

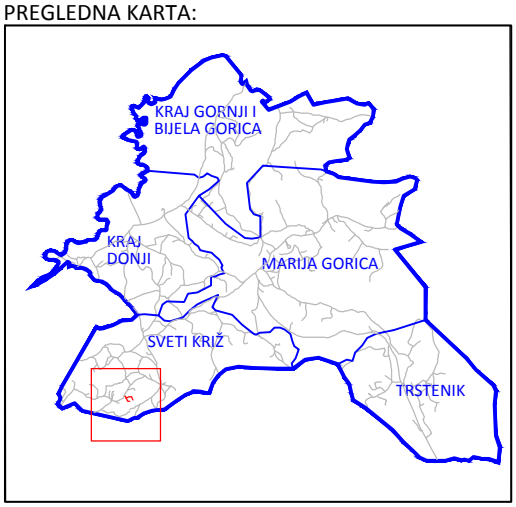

NAZIV CESTE: BRDOVEČKA ODV. (ZA KBR. 22A-22E)	
OZNAKA CESTE: NC 100	MJERILO: 1:5000
DULJINA CESTE [m]: 240	POKROV: ASFALT
MJESNI ODBOR: SVETI KRIŽ	KATASTARSKA OPĆINA: LADUČ
IZRADA: GEO6 d.o.o. Bolnička cesta 34E, 10 090 Zagreb tel: +385 (0)1 3438-586, e-mail: geo6@xnet.hr	

Općina Marija Gorica
Gorička 18/a
10299 Marija Gorica

REGISTAR NERAZVRSTANIH CESTA

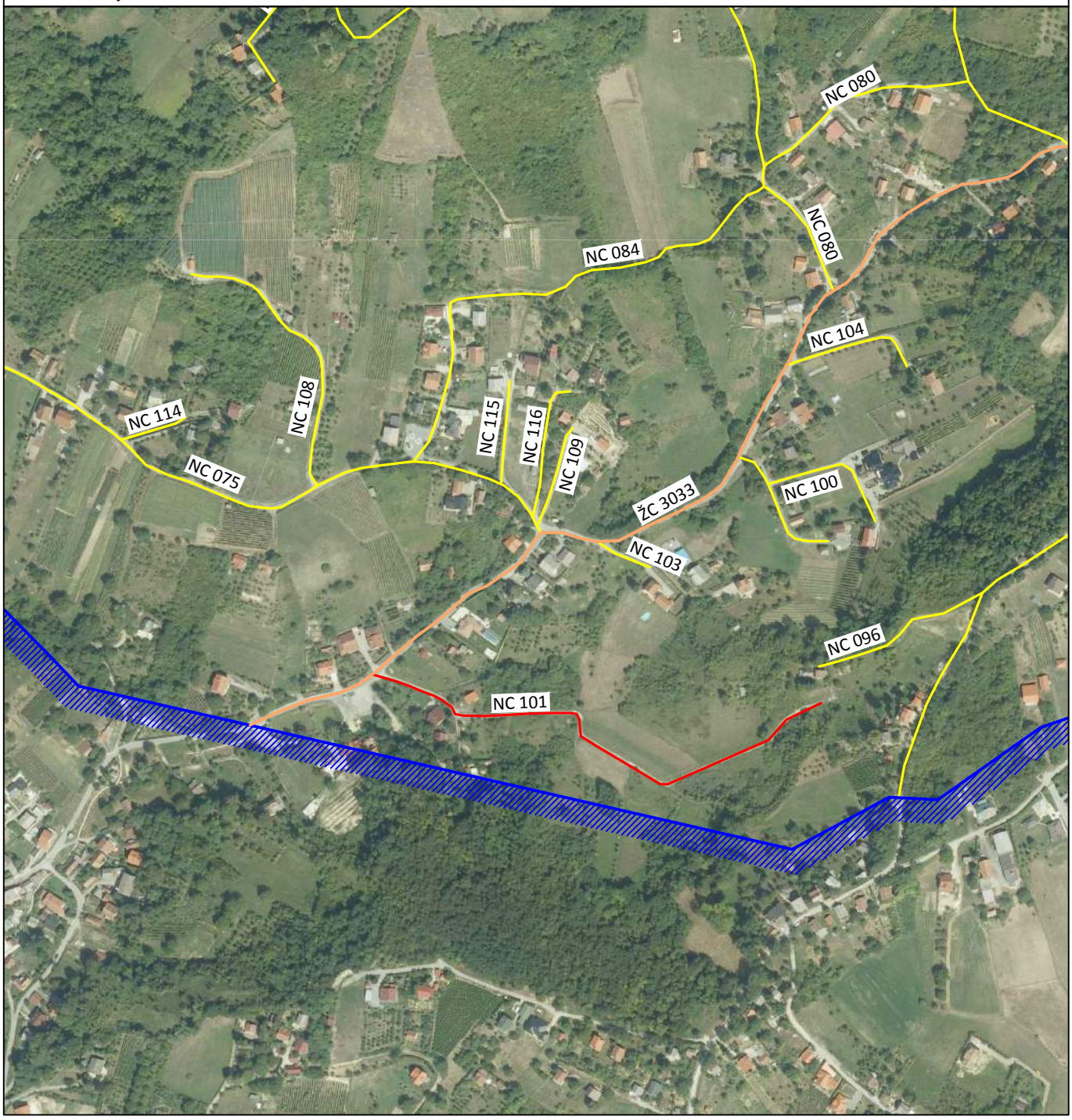

PREGLEDNA KARTA:

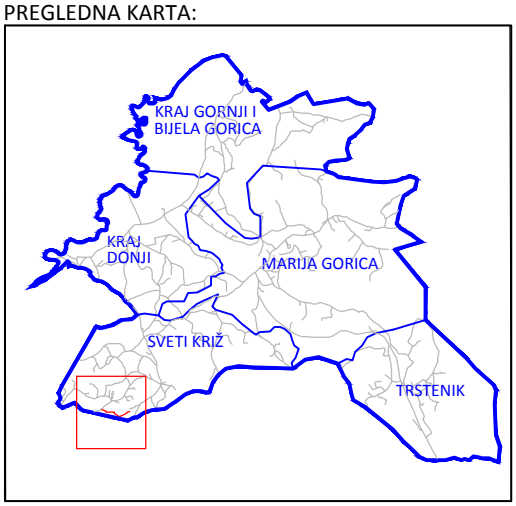

NAZIV CESTE: BRDOVEČKA ODV. (ZA KBR. 111-113)	
OZNAKA CESTE: NC 101	MJERILO: 1:5000
DULJINA CESTE [m]: 440	POKROV: ASFALT
MJESNI ODBOR: SVETI KRIŽ	KATASTARSKA OPĆINA: LADUČ
IZRADA: GEO6 d.o.o. Bolnička cesta 34E, 10 090 Zagreb tel: +385 (0)1 3438-586, e-mail: geo6@xnet.hr	

Općina Marija Gorica
Gorička 18/a
10299 Marija Gorica

REGISTAR NERAZVRSTANIH CESTA

PREGLEDNA KARTA:

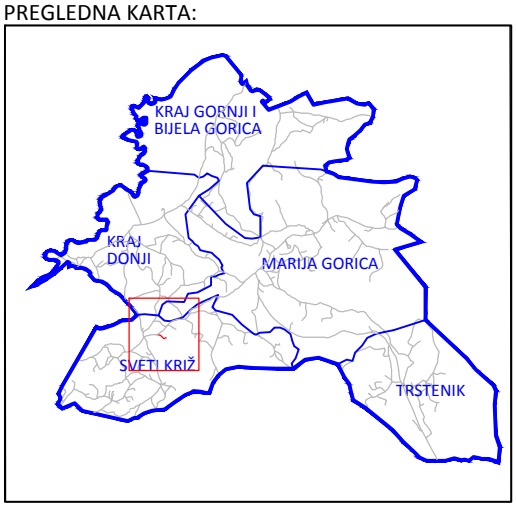

NAZIV CESTE: BRDOVEČKA ODV. (ZA KBR. 17)	
OZNAKA CESTE: NC 102	MJERILO: 1:5000
DULJINA CESTE [m]: 150	POKROV: MAKADAM
MJESNI ODBOR: SVETI KRIŽ	KATASTARSKA OPĆINA: LADUČ
IZRADA: GEO6 d.o.o. Bolnička cesta 34E, 10 090 Zagreb tel: +385 (0)1 3438-586, e-mail: geo6@xnet.hr	

Općina Marija Gorica
Gorička 18/a
10299 Marija Gorica

REGISTAR NERAZVRSTANIH CESTA

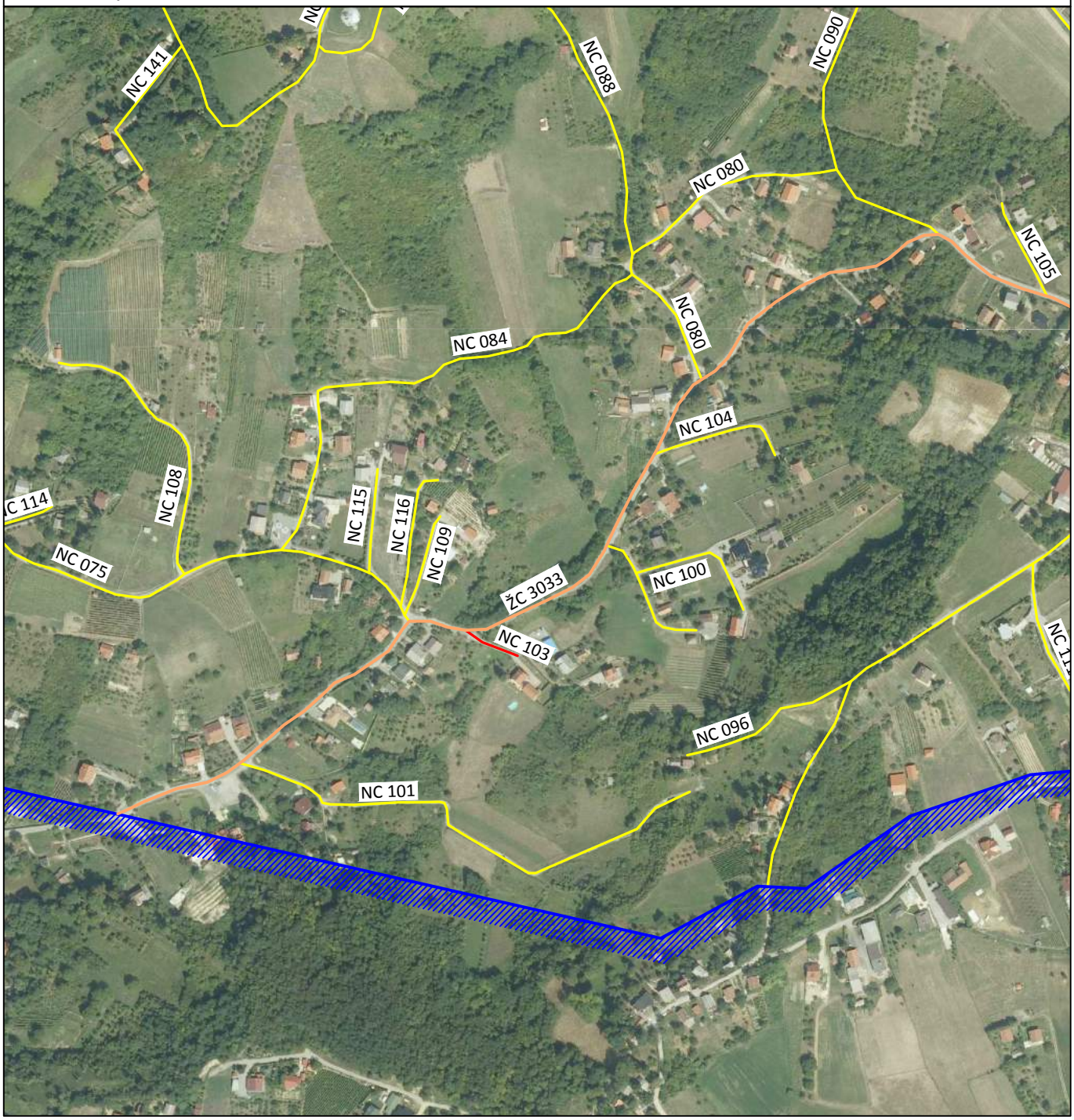

PREGLEDNA KARTA:

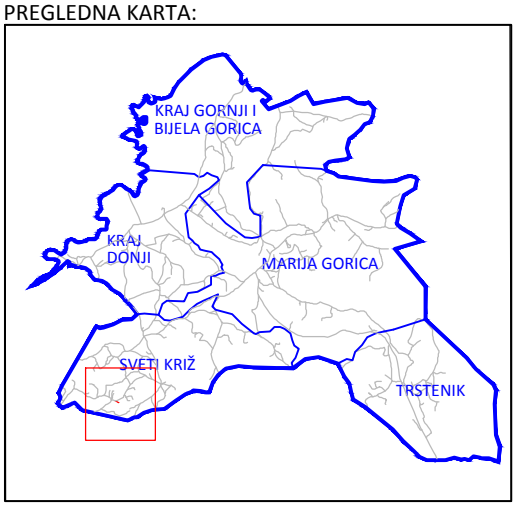

NAZIV CESTE: BRDOVEČKA ODV. (ZA KBR. 87-89)	
OZNAKA CESTE: NC 103	MJERILO: 1:5000
DULJINA CESTE [m]: 50	POKROV: MAKADAM
MJESNI ODBOR: SVETI KRIŽ	KATASTARSKA OPĆINA: LADUČ
IZRADA: GEO6 d.o.o. Bolnička cesta 34E, 10 090 Zagreb tel: +385 (0)1 3438-586, e-mail: geo6@xnet.hr	

Općina Marija Gorica
Gorička 18/a
10299 Marija Gorica

REGISTAR NERAZVRSTANIH CESTA

PREGLEDNA KARTA:

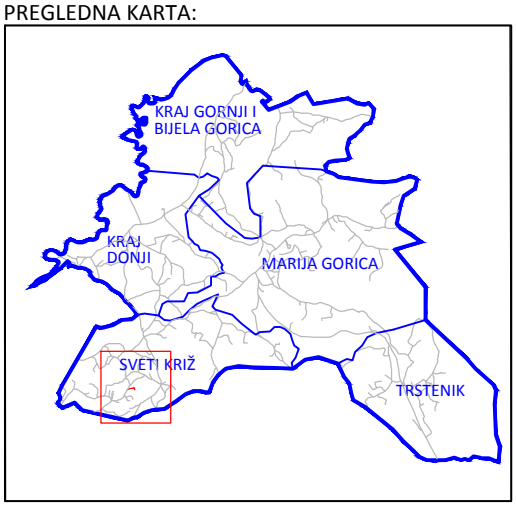

NAZIV CESTE: BRDOVEČKA ODV. (ZA KBR. 67-69)	
OZNAKA CESTE: NC 104	MJERILO: 1:5000
DULJINA CESTE [m]: 120	POKROV: MAKADAM
MJESNI ODBOR: SVETI KRIŽ	KATASTARSKA OPĆINA: LADUČ
IZRADA: GEO6 d.o.o. Bolnička cesta 34E, 10 090 Zagreb tel: +385 (0)1 3438-586, e-mail: geo6@xnet.hr	

Općina Marija Gorica
Gorička 18/a
10299 Marija Gorica

REGISTAR NERAZVRSTANIH CESTA

PREGLEDNA KARTA:

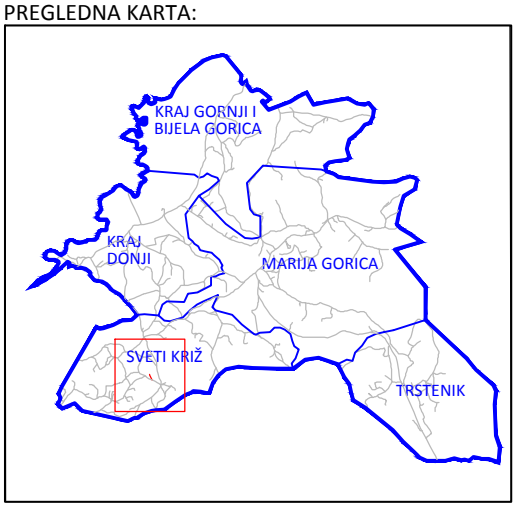

NAZIV CESTE: BRDOVEČKA ODV. (ZA KBR. 30 I-30 L)	
OZNAKA CESTE: NC 105	MJERILO: 1:5000
DULJINA CESTE [m]: 90	POKROV: MAKADAM
MJESNI ODBOR: SVETI KRIŽ	KATASTARSKA OPĆINA: LADUČ
IZRADA: GEO6 d.o.o. Bolnička cesta 34E, 10 090 Zagreb tel: +385 (0)1 3438-586, e-mail: geo6@xnet.hr	

Općina Marija Gorica
Gorička 18/a
10299 Marija Gorica

REGISTAR NERAZVRSTANIH CESTA

PREGLEDNA KARTA:

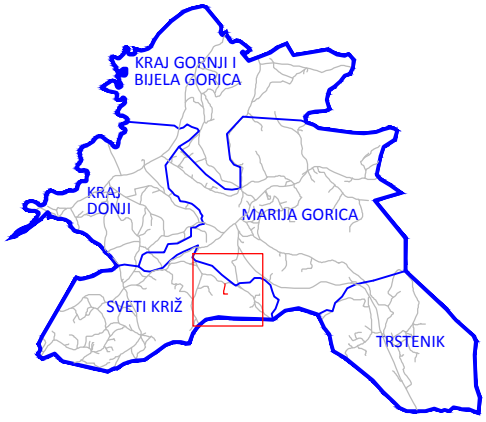

NAZIV CESTE: OBRANKOVIĆEVA III ODV. (ZA KBR. 4A, 4B)	
OZNAKA CESTE: NC 106	MJERILO: 1:5000
DULJINA CESTE [m]: 190	POKROV: MAKADAM
MJESNI ODBOR: SVETI KRIŽ	KATASTARSKA OPĆINA: LADUČ
IZRADA: GEO6 d.o.o. Bolnička cesta 34E, 10 090 Zagreb tel: +385 (0)1 3438-586, e-mail: geo6@xnet.hr	

Općina Marija Gorica
Gorička 18/a
10299 Marija Gorica

REGISTAR NERAZVRSTANIH CESTA

PREGLEDNA KARTA:

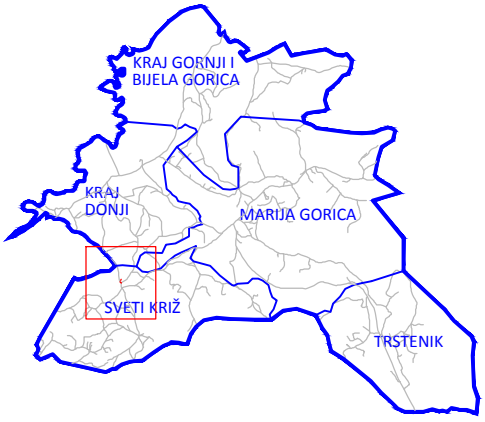

NAZIV CESTE: STJEPANA ČEMERA ODV. (ZA KBR.5-9)	
OZNAKA CESTE: NC 107	MJERILO: 1:5000
DULJINA CESTE [m]: 70	POKROV: ASFALT
MJESNI ODBOR: SVETI KRIŽ	KATASTARSKA OPĆINA: LADUČ
IZRADA: GEO6 d.o.o. Bolnička cesta 34E, 10 090 Zagreb tel: +385 (0)1 3438-586, e-mail: geo6@xnet.hr	

Općina Marija Gorica
Gorička 18/a
10299 Marija Gorica

REGISTAR NERAZVRSTANIH CESTA

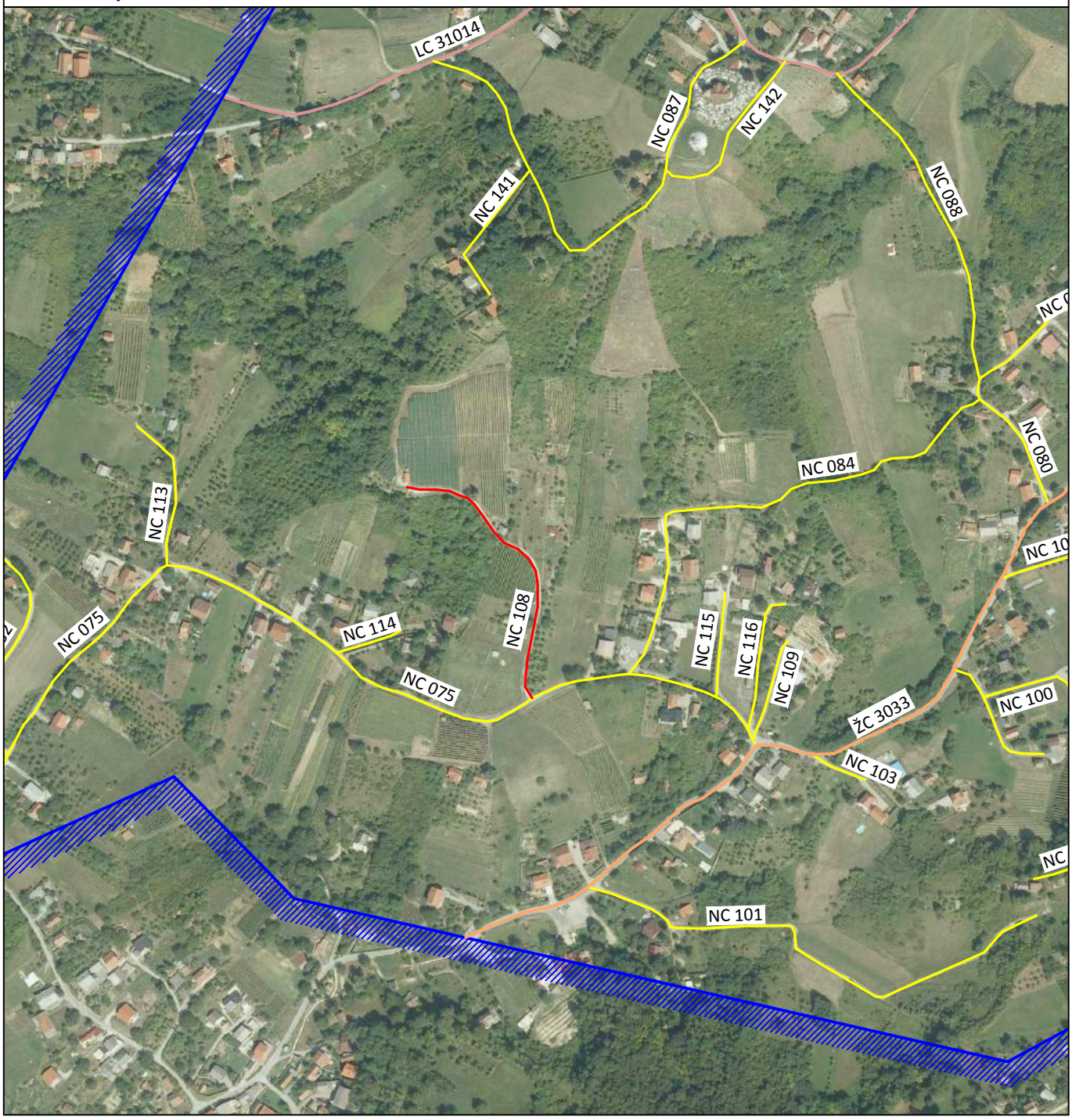

PREGLEDNA KARTA:

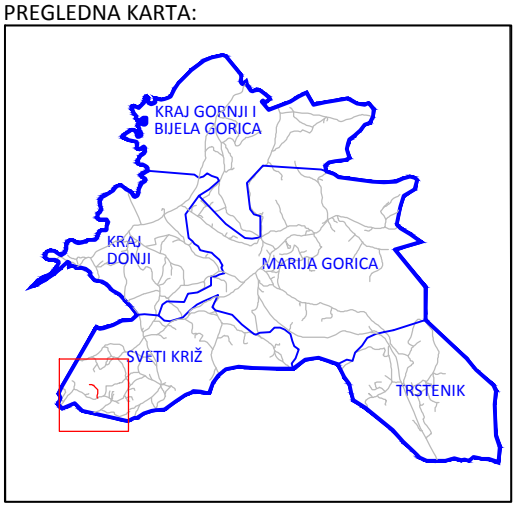

NAZIV CESTE: VOĆARSKA ODV. (ZA KBR. 10B, 16)	
OZNAKA CESTE: NC 108	MJERILO: 1:5000
DULJINA CESTE [m]: 250	POKROV: MAKADAM
MJESNI ODBOR: SVETI KRIŽ	KATASTARSKA OPĆINA: LADUČ
IZRADA: GEO6 d.o.o. Bolnička cesta 34E, 10 090 Zagreb tel: +385 (0)1 3438-586, e-mail: geo6@xnet.hr	

Općina Marija Gorica
Gorička 18/a
10299 Marija Gorica

REGISTAR NERAZVRSTANIH CESTA

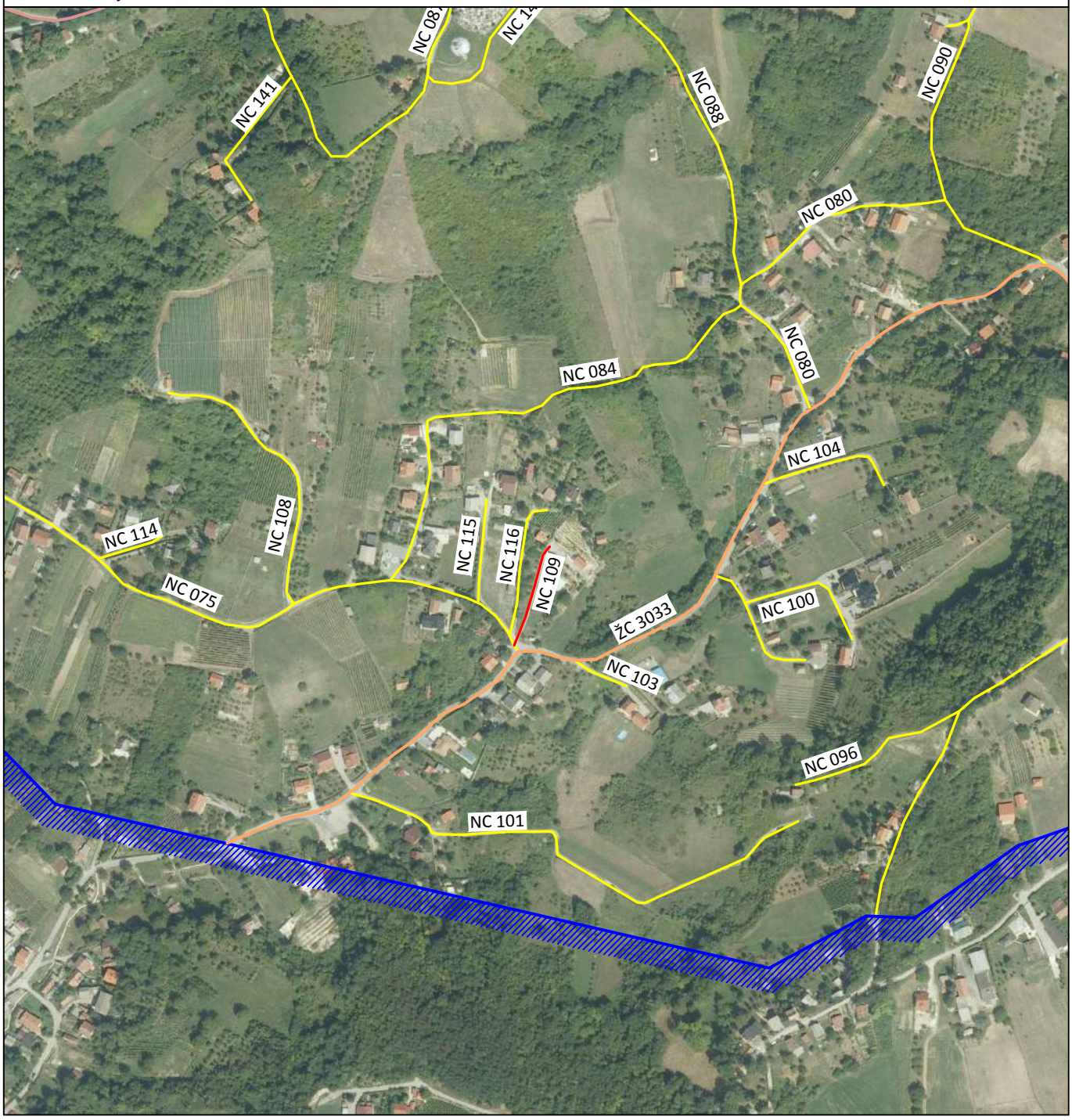

PREGLEDNA KARTA:

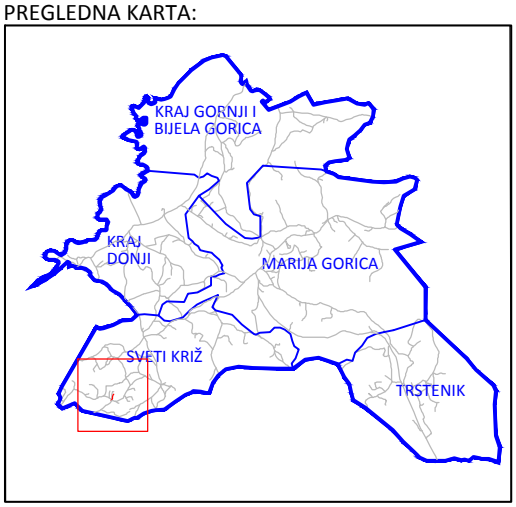

NAZIV CESTE: VOĆARSKA ODV. (ZA KBR. 42)	
OZNAKA CESTE: NC 109	MJERILO: 1:5000
DULJINA CESTE [m]: 90	POKROV: MAKADAM
MJESNI ODBOR: SVETI KRIŽ	KATASTARSKA OPĆINA: LADUČ
IZRADA: GEO6 d.o.o. Bolnička cesta 34E, 10 090 Zagreb tel: +385 (0)1 3438-586, e-mail: geo6@xnet.hr	

Općina Marija Gorica
Gorička 18/a
10299 Marija Gorica

REGISTAR NERAZVRSTANIH CESTA

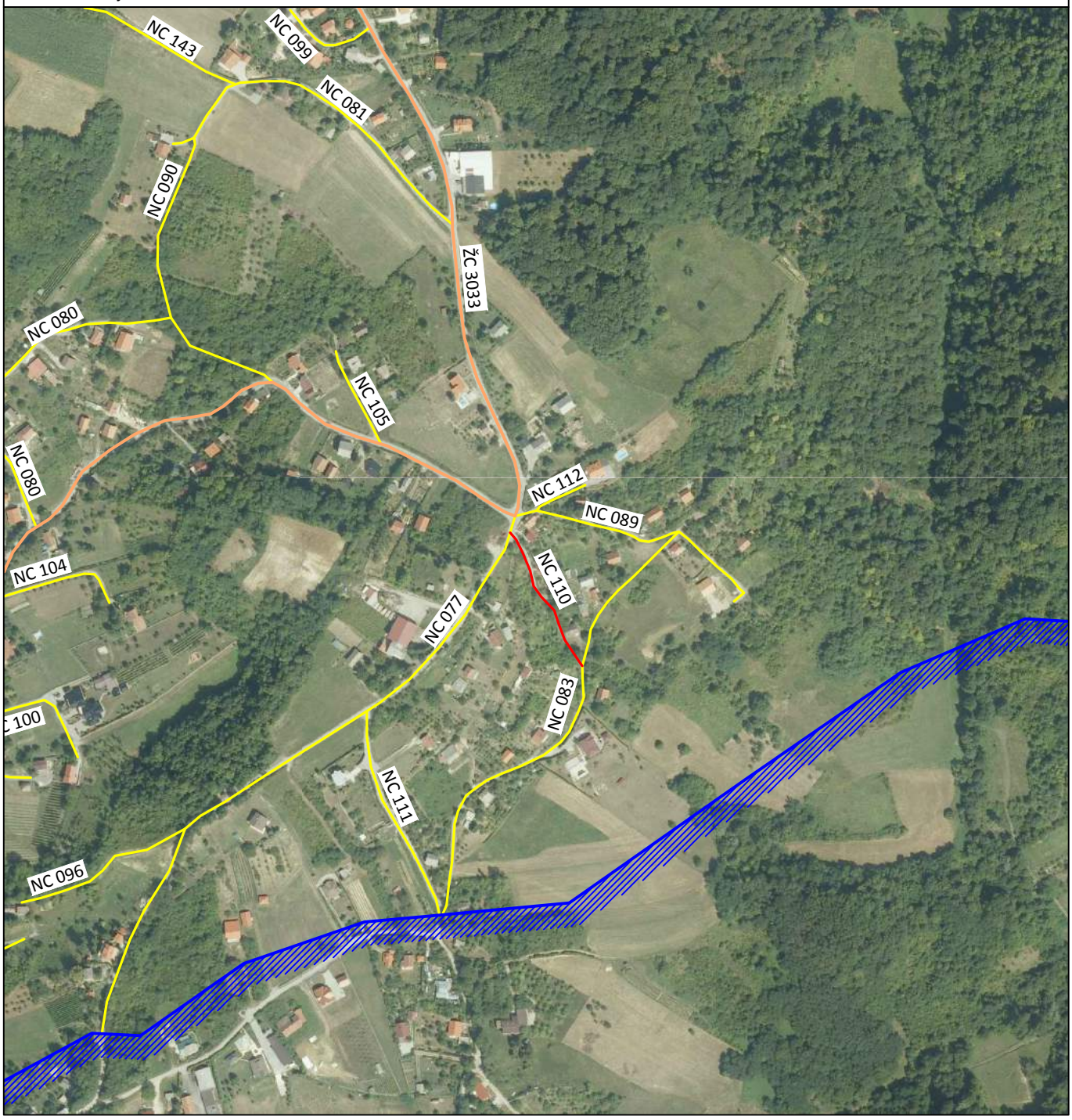

PREGLEDNA KARTA:

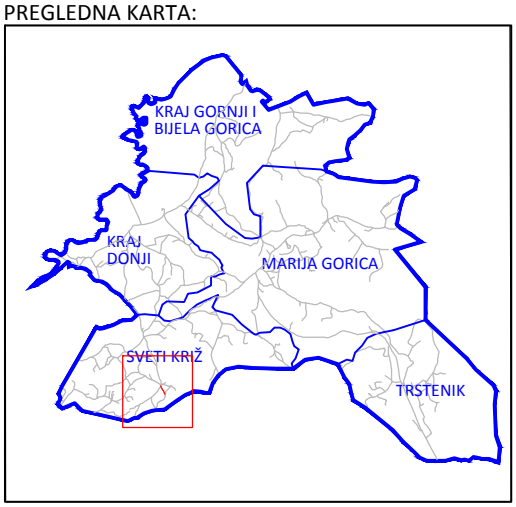

NAZIV CESTE: STJEPANA JAKŠEVCA I ODV. (KOD KBR. 53)	
OZNAKA CESTE: NC 110	MJERILO: 1:5000
DULJINA CESTE [m]: 130	POKROV: ASFALT
MJESNI ODBOR: SVETI KRIŽ	KATASTARSKA OPĆINA: LADUČ
IZRADA: GEO6 d.o.o. Bolnička cesta 34E, 10 090 Zagreb tel: +385 (0)1 3438-586, e-mail: geo6@xnet.hr	

Općina Marija Gorica
Gorička 18/a
10299 Marija Gorica

REGISTAR NERAZVRSTANIH CESTA

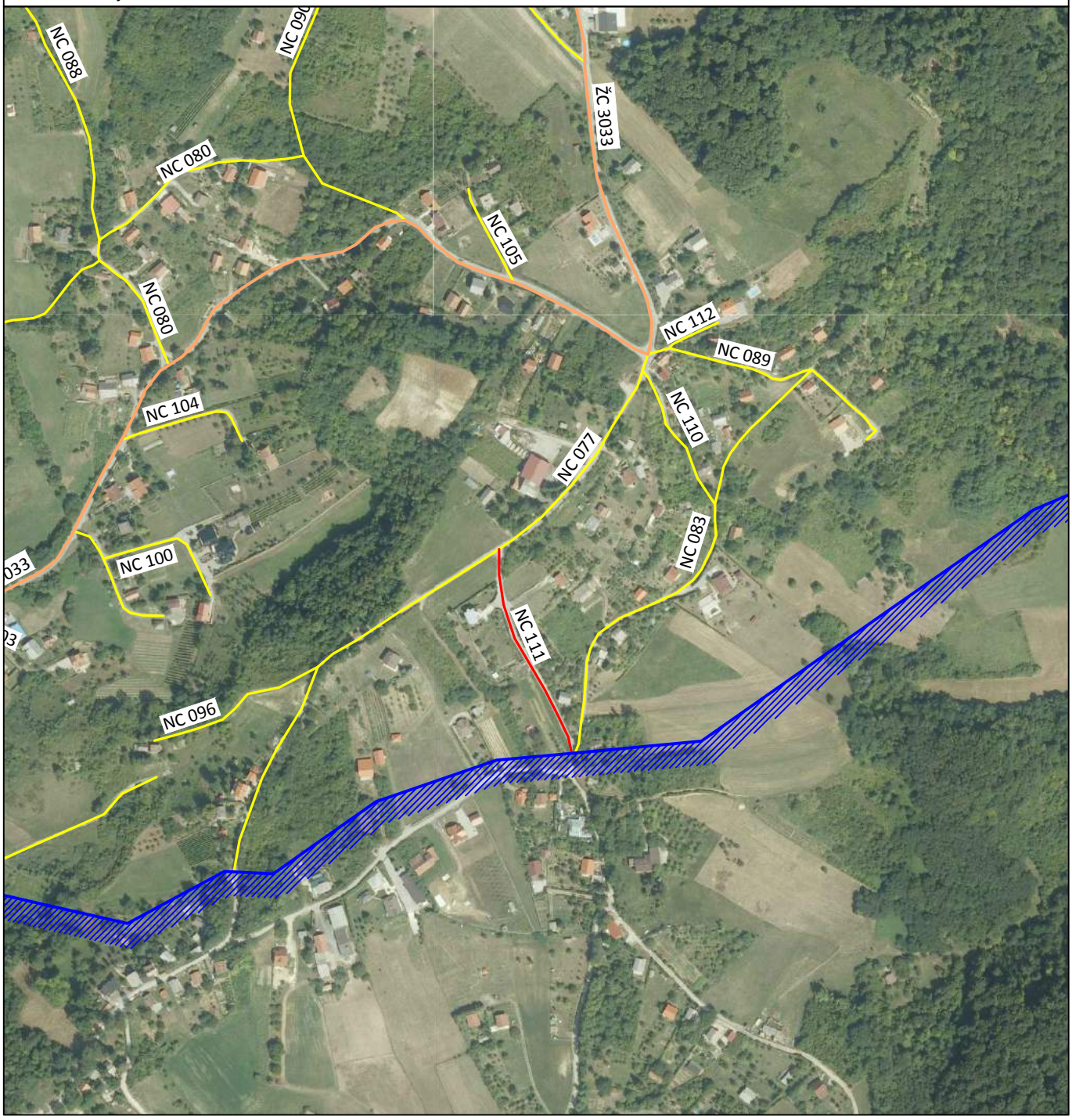

PREGLEDNA KARTA:

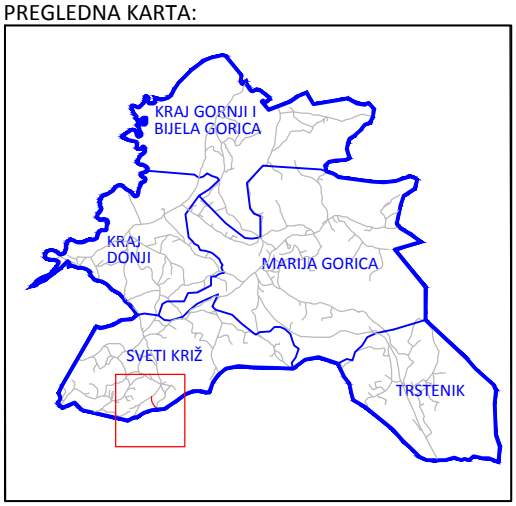

NAZIV CESTE: STJEPANA JAKŠEVCA II ODV. (ZA KBR. 2-7)	
OZNAKA CESTE: NC 111	MJERILO: 1:5000
DULJINA CESTE [m]: 190	POKROV: ASFALT
MJESNI ODBOR: SVETI KRIŽ	KATASTARSKA OPĆINA: LADUČ
IZRADA: GEO6 d.o.o. Bolnička cesta 34E, 10 090 Zagreb tel: +385 (0)1 3438-586, e-mail: geo6@xnet.hr	

Općina Marija Gorica
Gorička 18/a
10299 Marija Gorica

REGISTAR NERAZVRSTANIH CESTA

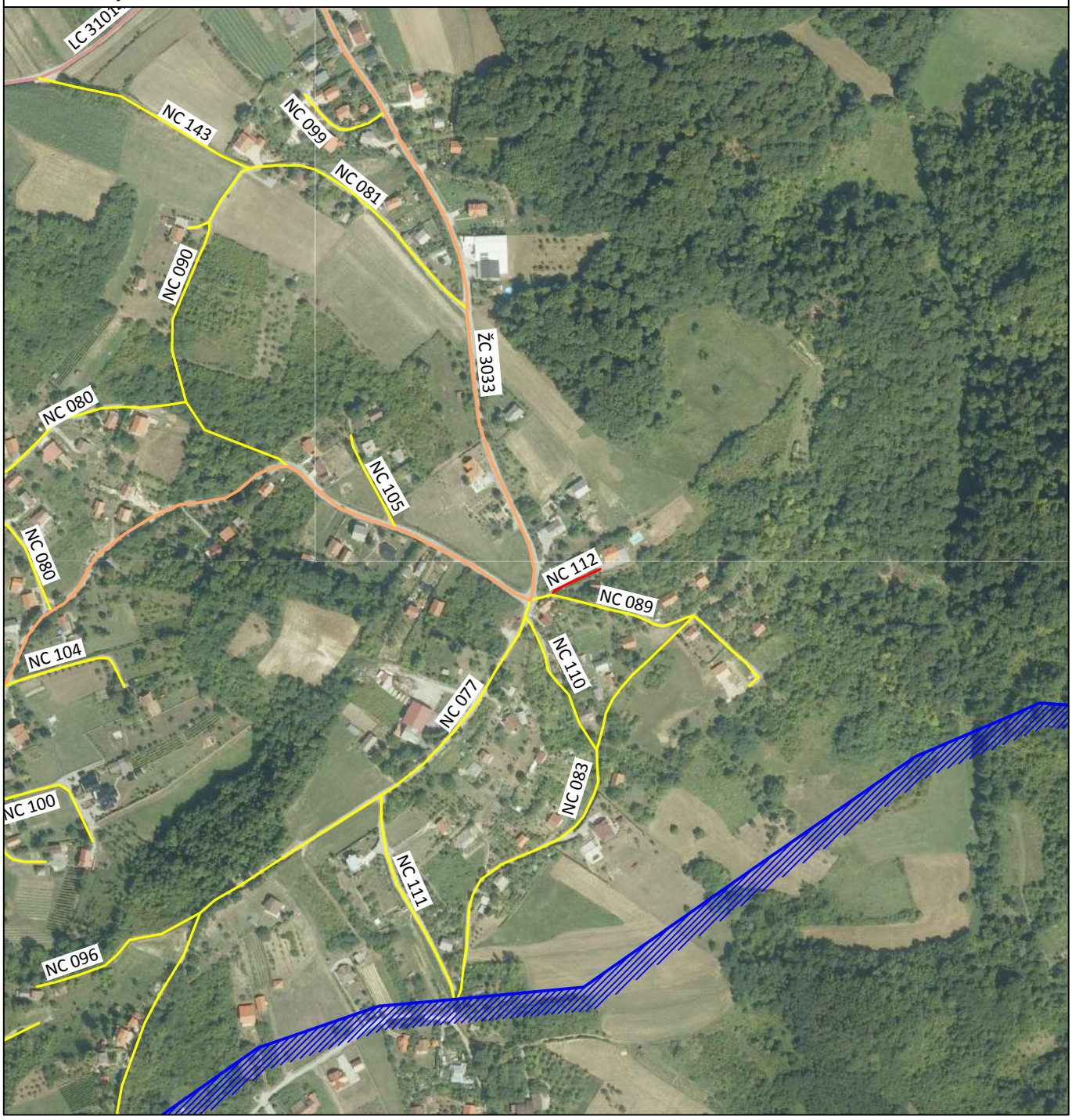

PREGLEDNA KARTA:

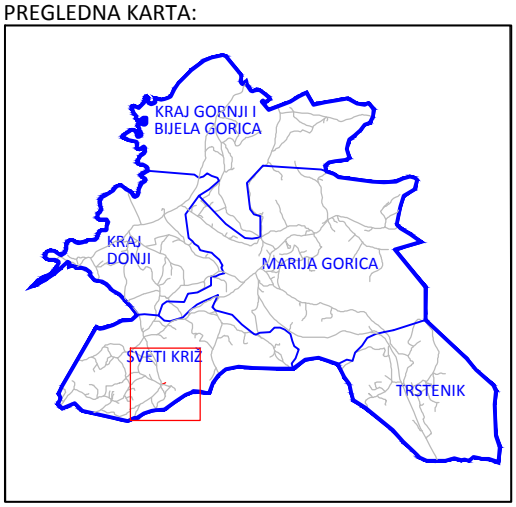

NAZIV CESTE: TOPOLOVA	
OZNAKA CESTE: NC 112	MJERILO: 1:5000
DULJINA CESTE [m]: 50	POKROV: ASFALT
MJESNI ODBOR: SVETI KRIŽ	KATASTARSKA OPĆINA: LADUČ
IZRADA: GEO6 d.o.o. Bolnička cesta 34E, 10 090 Zagreb tel: +385 (0)1 3438-586, e-mail: geo6@xnet.hr	

Općina Marija Gorica
Gorička 18/a
10299 Marija Gorica

REGISTAR NERAZVRSTANIH CESTA

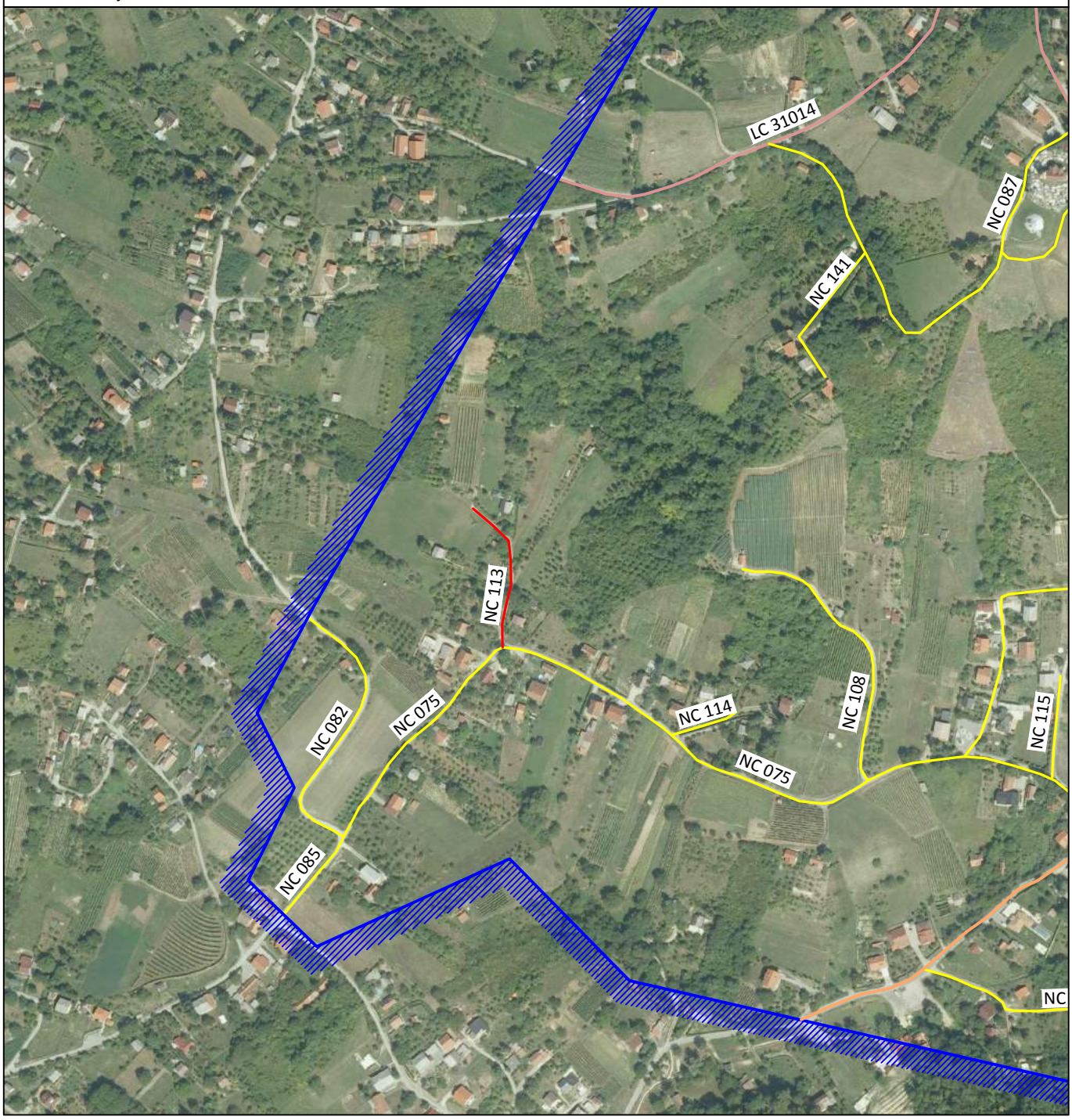

PREGLEDNA KARTA:

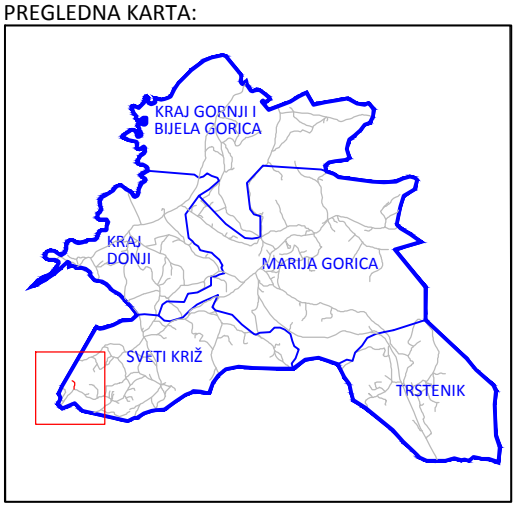

NAZIV CESTE: VOĆARSKA ODV. (ZA KBR. 26-28)	
OZNAKA CESTE: NC 113	MJERILO: 1:5000
DULJINA CESTE [m]: 130	POKROV: MAKADAM
MJESNI ODBOR: SVETI KRIŽ	KATASTARSKA OPĆINA: LADUČ
IZRADA: GEO6 d.o.o. Bolnička cesta 34E, 10 090 Zagreb tel: +385 (0)1 3438-586, e-mail: geo6@xnet.hr	

Općina Marija Gorica
Gorička 18/a
10299 Marija Gorica

REGISTAR NERAZVRSTANIH CESTA

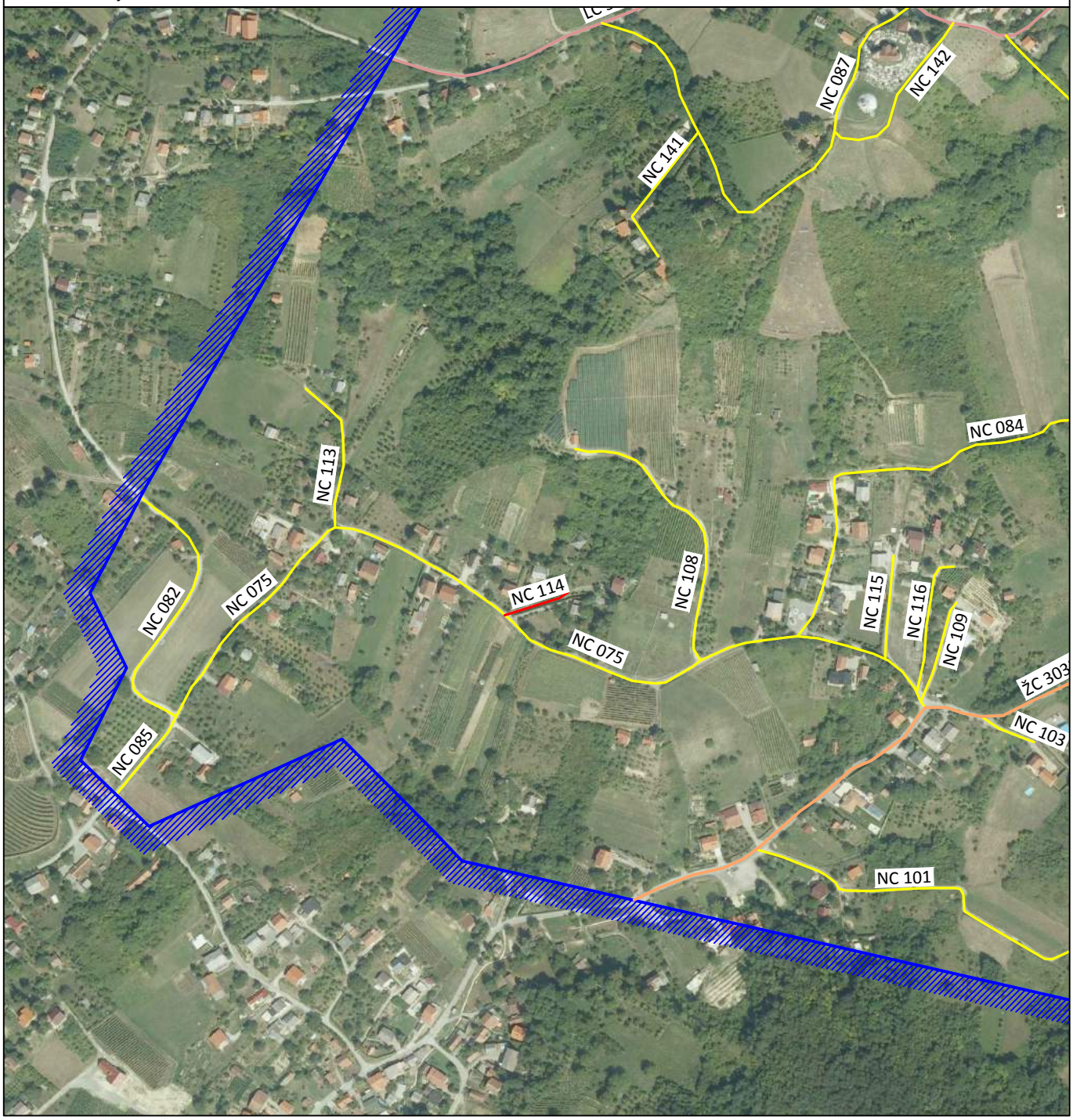

PREGLEDNA KARTA:

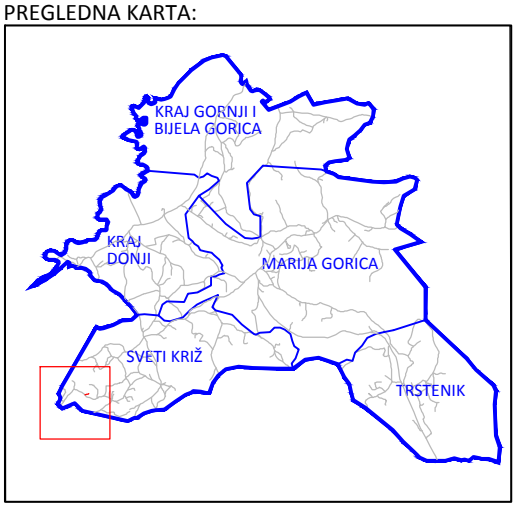

NAZIV CESTE: VOĆARSKA ODV. (ZA KBR. 26-28)	
OZNAKA CESTE: NC 114	MJERILO: 1:5000
DULJINA CESTE [m]: 60	POKROV: MAKADAM
MJESNI ODBOR: SVETI KRIŽ	KATASTARSKA OPĆINA: LADUČ
IZRADA: GEO6 d.o.o. Bolnička cesta 34E, 10 090 Zagreb tel: +385 (0)1 3438-586, e-mail: geo6@xnet.hr	

Općina Marija Gorica
Gorička 18/a
10299 Marija Gorica

REGISTAR NERAZVRSTANIH CESTA

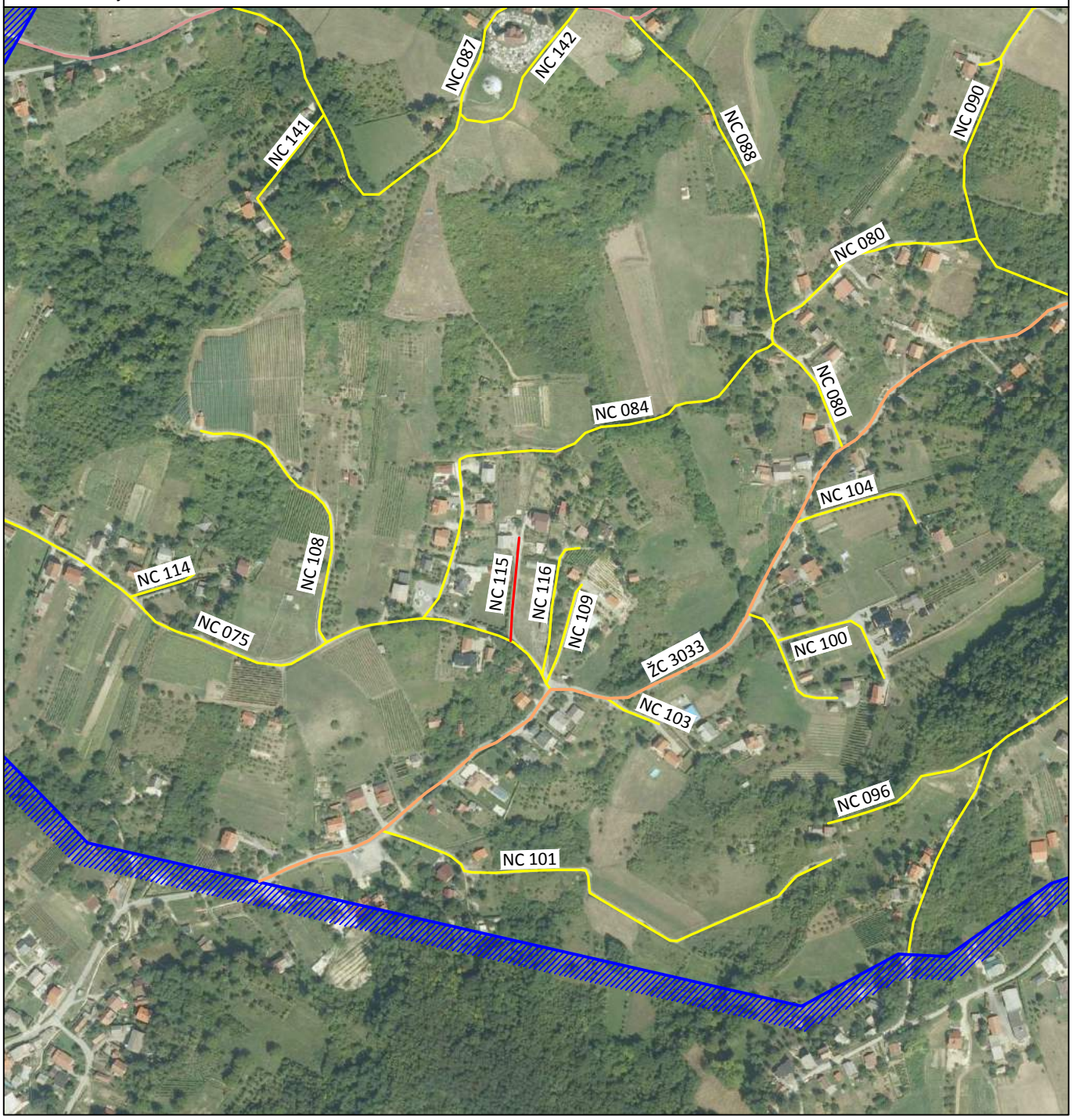

PREGLEDNA KARTA:

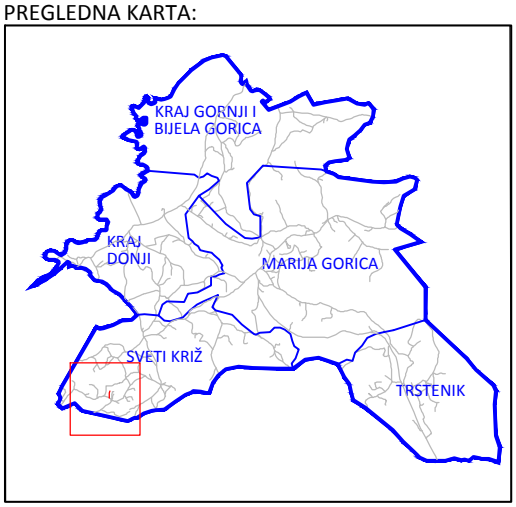

NAZIV CESTE: VOĆARSKA ODV. (ZA KBR. 26-28)	
OZNAKA CESTE: NC 115	MJERILO: 1:5000
DULJINA CESTE [m]: 90	POKROV: MAKADAM
MJESNI ODBOR: SVETI KRIŽ	KATASTARSKA OPĆINA: LADUČ
IZRADA: GEO6 d.o.o. Bolnička cesta 34E, 10 090 Zagreb tel: +385 (0)1 3438-586, e-mail: geo6@xnet.hr	

Općina Marija Gorica
Gorička 18/a
10299 Marija Gorica

REGISTAR NERAZVRSTANIH CESTA

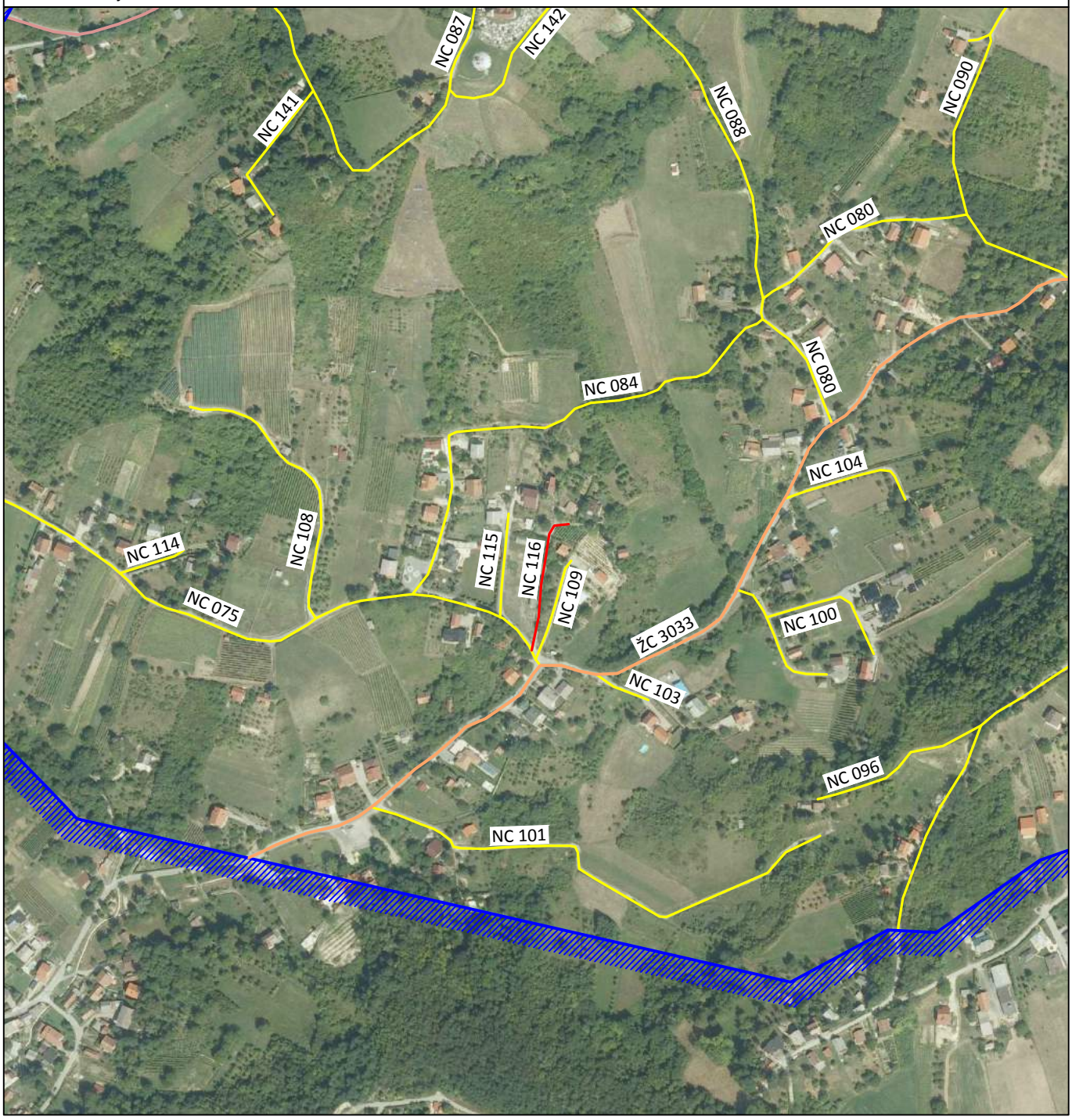

PREGLEDNA KARTA:

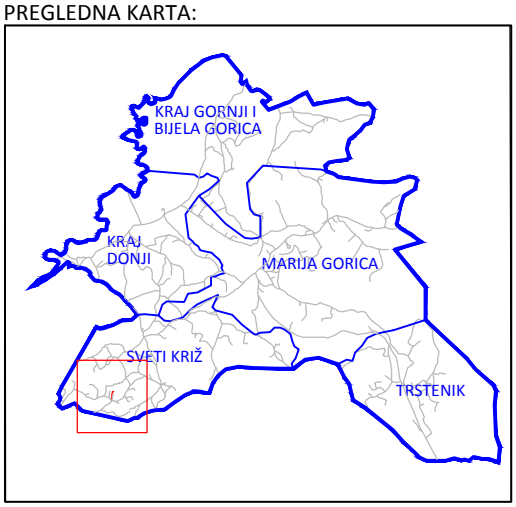

NAZIV CESTE: VOĆARSKA ODV. (ZA KBR. 2A, 2B)	
OZNAKA CESTE: NC 116	MJERILO: 1:5000
DULJINA CESTE [m]: 120	POKROV: MAKADAM
MJESNI ODBOR: SVETI KRIŽ	KATASTARSKA OPĆINA: LADUČ
IZRADA: GEO6 d.o.o. Bolnička cesta 34E, 10 090 Zagreb tel: +385 (0)1 3438-586, e-mail: geo6@xnet.hr	

Općina Marija Gorica
Gorička 18/a
10299 Marija Gorica

REGISTAR NERAZVRSTANIH CESTA

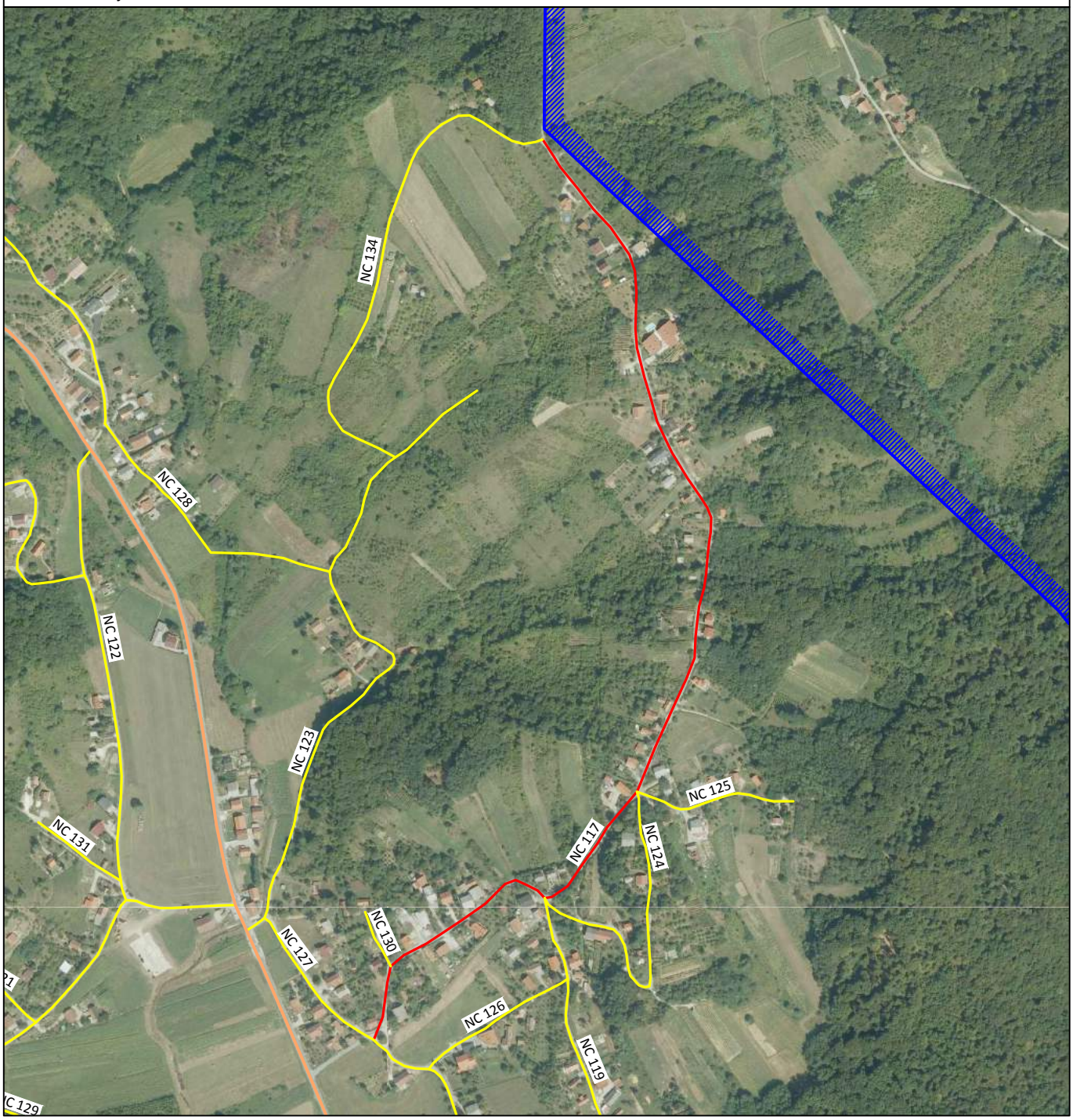

PREGLEDNA KARTA:

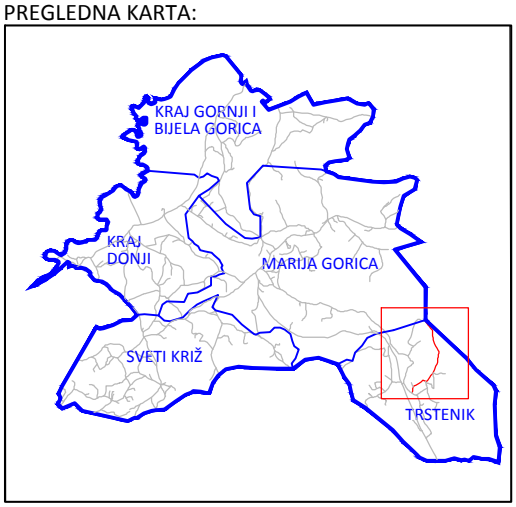

NAZIV CESTE: MOKRIČKA	
OZNAKA CESTE: NC 117	MJERILO: 1:6250
DULJINA CESTE [m]: 1180	POKROV: ASFALT
MJESNI ODBOR: TRSTENIK	KATASTARSKA OPĆINA: PUŠĆA
IZRADA: GEO6 d.o.o. Bolnička cesta 34E, 10 090 Zagreb tel: +385 (0)1 3438-586, e-mail: geo6@xnet.hr	

Općina Marija Gorica
Gorička 18/a
10299 Marija Gorica

REGISTAR NERAZVRSTANIH CESTA

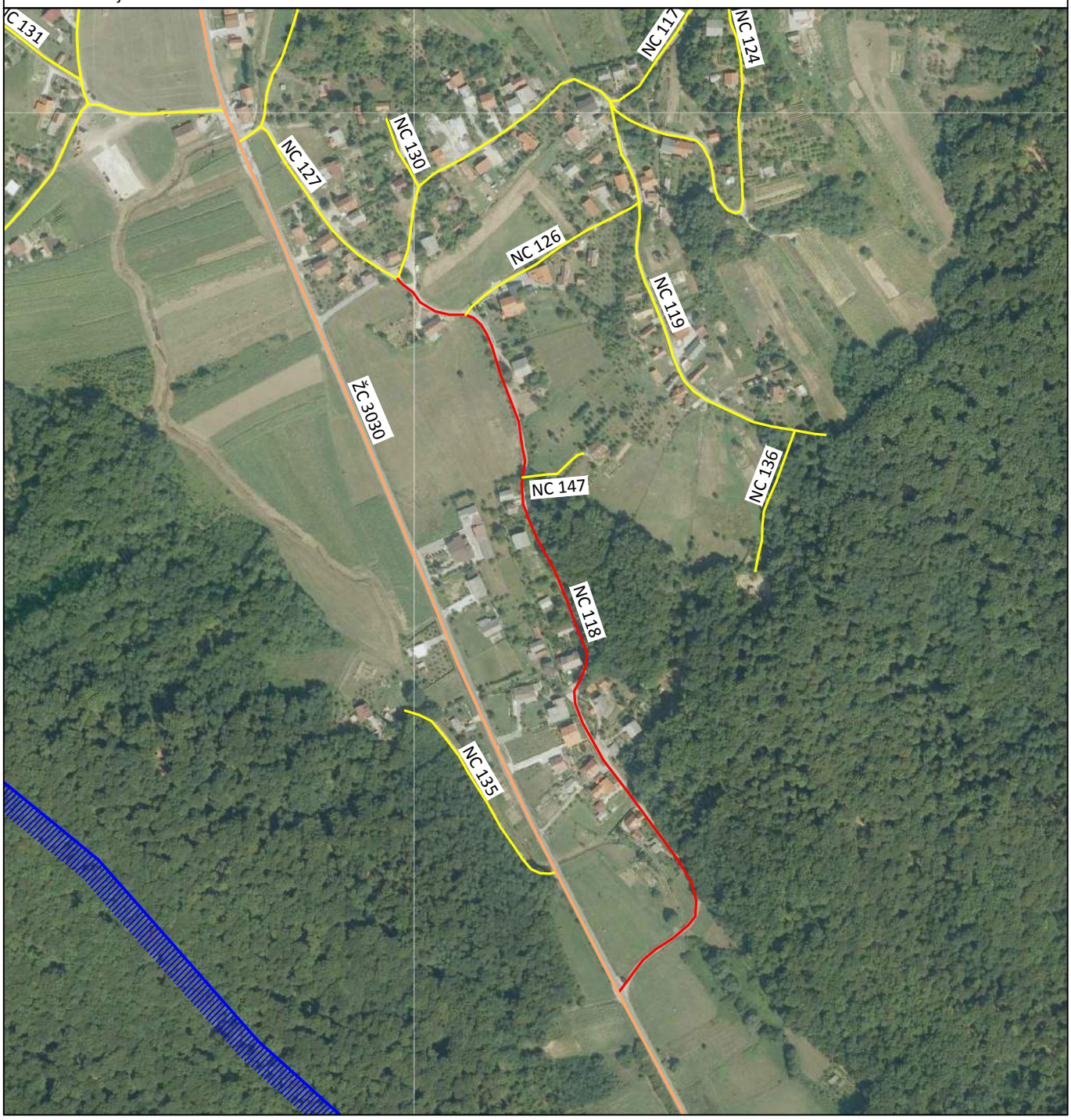

PREGLEDNA KARTA:

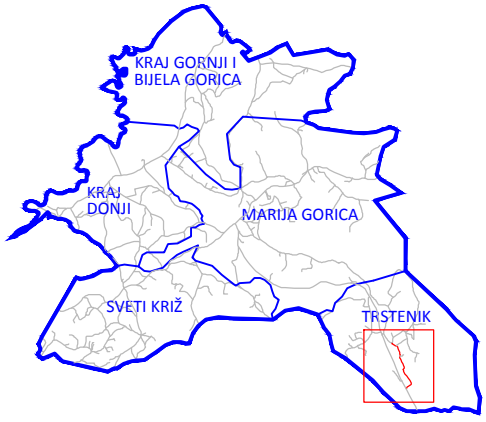

NAZIV CESTE: BATALJUNA MATIJE GUPCA	
OZNAKA CESTE: NC 118	MJERILO: 1:5000
DULJINA CESTE [m]: 730	POKROV: ASFALT
MJESNI ODBOR: TRSTENIK	KATASTARSKA OPĆINA: PUŠĆA
IZRADA: GEO6 d.o.o. Bolnička cesta 34E, 10 090 Zagreb tel: +385 (0)1 3438-586, e-mail: geo6@xnet.hr	

Općina Marija Gorica
Gorička 18/a
10299 Marija Gorica

REGISTAR NERAZVRSTANIH CESTA

PREGLEDNA KARTA:

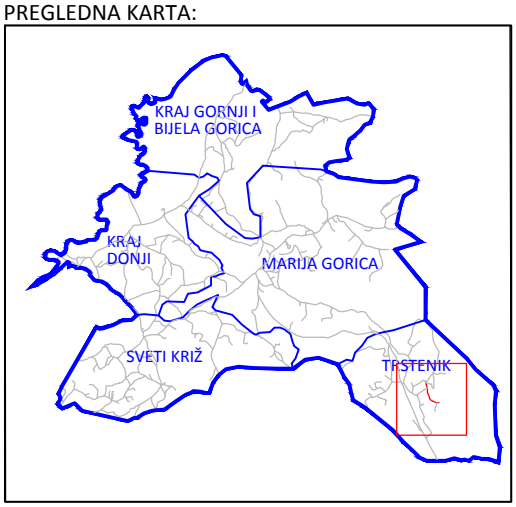

NAZIV CESTE: STJEPANA KOVAČIĆA	
OZNAKA CESTE: NC 119	MJERILO: 1:5000
DULJINA CESTE [m]: 380	POKROV: ASFALT
MJESNI ODBOR: TRSTENIK	KATASTARSKA OPĆINA: PUŠĆA
IZRADA: GEO6 d.o.o. Bolnička cesta 34E, 10 090 Zagreb tel: +385 (0)1 3438-586, e-mail: geo6@xnet.hr	

Općina Marija Gorica
Gorička 18/a
10299 Marija Gorica

REGISTAR NERAZVRSTANIH CESTA

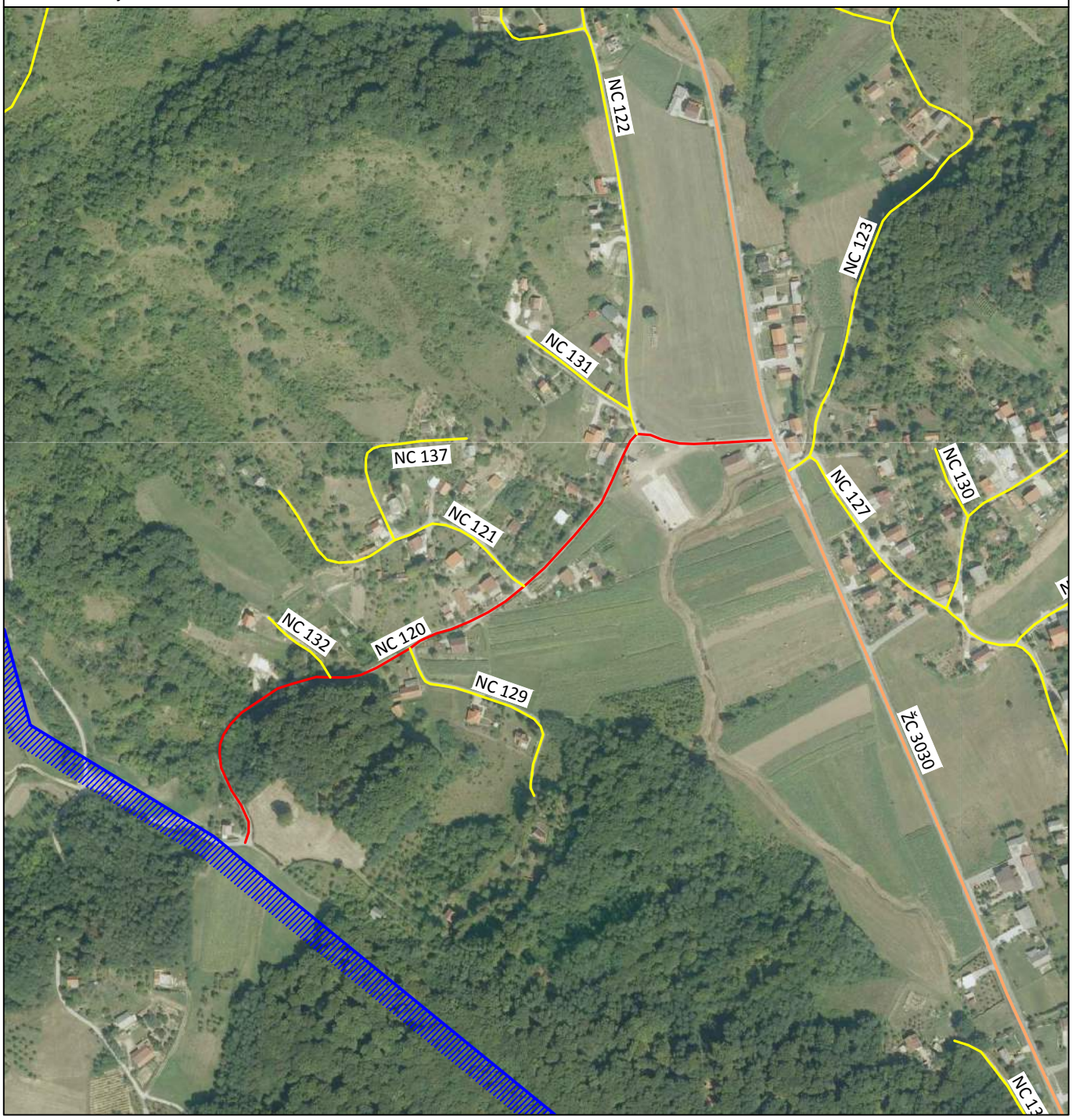

PREGLEDNA KARTA:

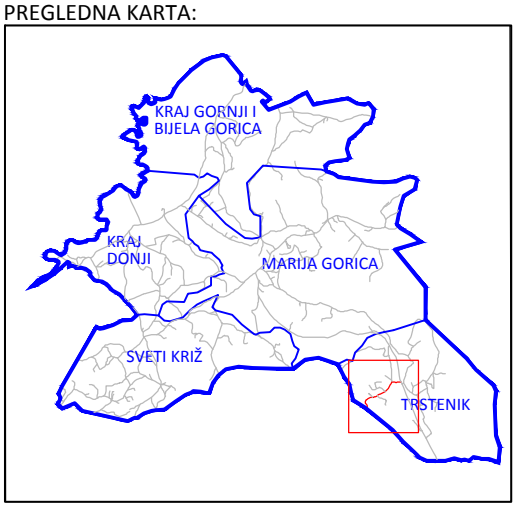

NAZIV CESTE: BANA JOSIPA JELAČIĆA	
OZNAKA CESTE: NC 120	MJERILO: 1:5000
DULJINA CESTE [m]: 670	POKROV: ASFALT
MJESNI ODBOR: TRSTENIK	KATASTARSKA OPĆINA: PUŠĆA
IZRADA: GEO6 d.o.o. Bolnička cesta 34E, 10 090 Zagreb tel: +385 (0)1 3438-586, e-mail: geo6@xnet.hr	

Općina Marija Gorica
Gorička 18/a
10299 Marija Gorica

REGISTAR NERAZVRSTANIH CESTA

PREGLEDNA KARTA:

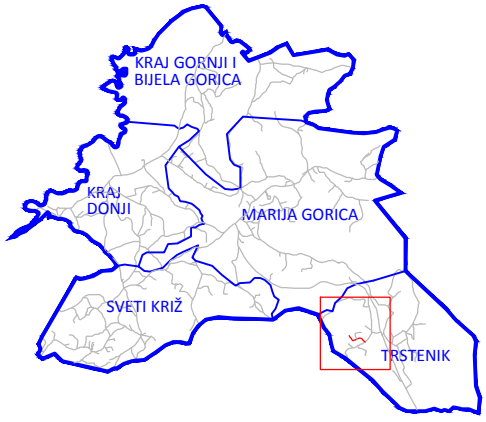

NAZIV CESTE: ĐURE JELAČIĆA	
OZNAKA CESTE: NC 121	MJERILO: 1:5000
DULJINA CESTE [m]: 260	POKROV: ASFALT
MJESNI ODBOR: TRSTENIK	KATASTARSKA OPĆINA: PUŠĆA
IZRADA: GEO6 d.o.o. Bolnička cesta 34E, 10 090 Zagreb tel: +385 (0)1 3438-586, e-mail: geo6@xnet.hr	

Općina Marija Gorica
Gorička 18/a
10299 Marija Gorica

REGISTAR NERAZVRSTANIH CESTA

PREGLEDNA KARTA:

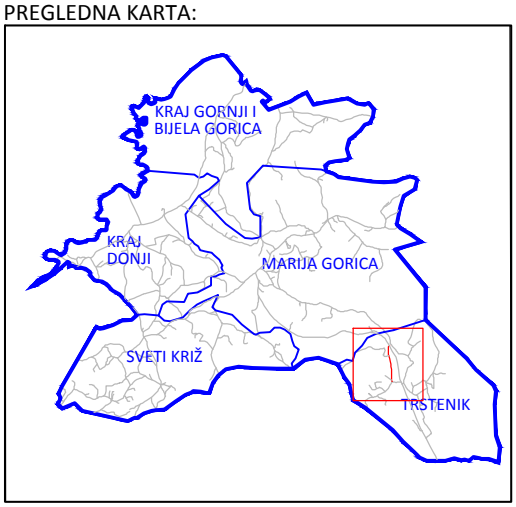

NAZIV CESTE: SOFIJE JELAČIĆ	
OZNAKA CESTE: NC 122	MJERILO: 1:5000
DULJINA CESTE [m]: 480	POKROV: ASFALT
MJESNI ODBOR: TRSTENIK	KATASTARSKA OPĆINA: PUŠĆA
IZRADA: GEO6 d.o.o. Bolnička cesta 34E, 10 090 Zagreb tel: +385 (0)1 3438-586, e-mail: geo6@xnet.hr	

Općina Marija Gorica
Gorička 18/a
10299 Marija Gorica

REGISTAR NERAZVRSTANIH CESTA

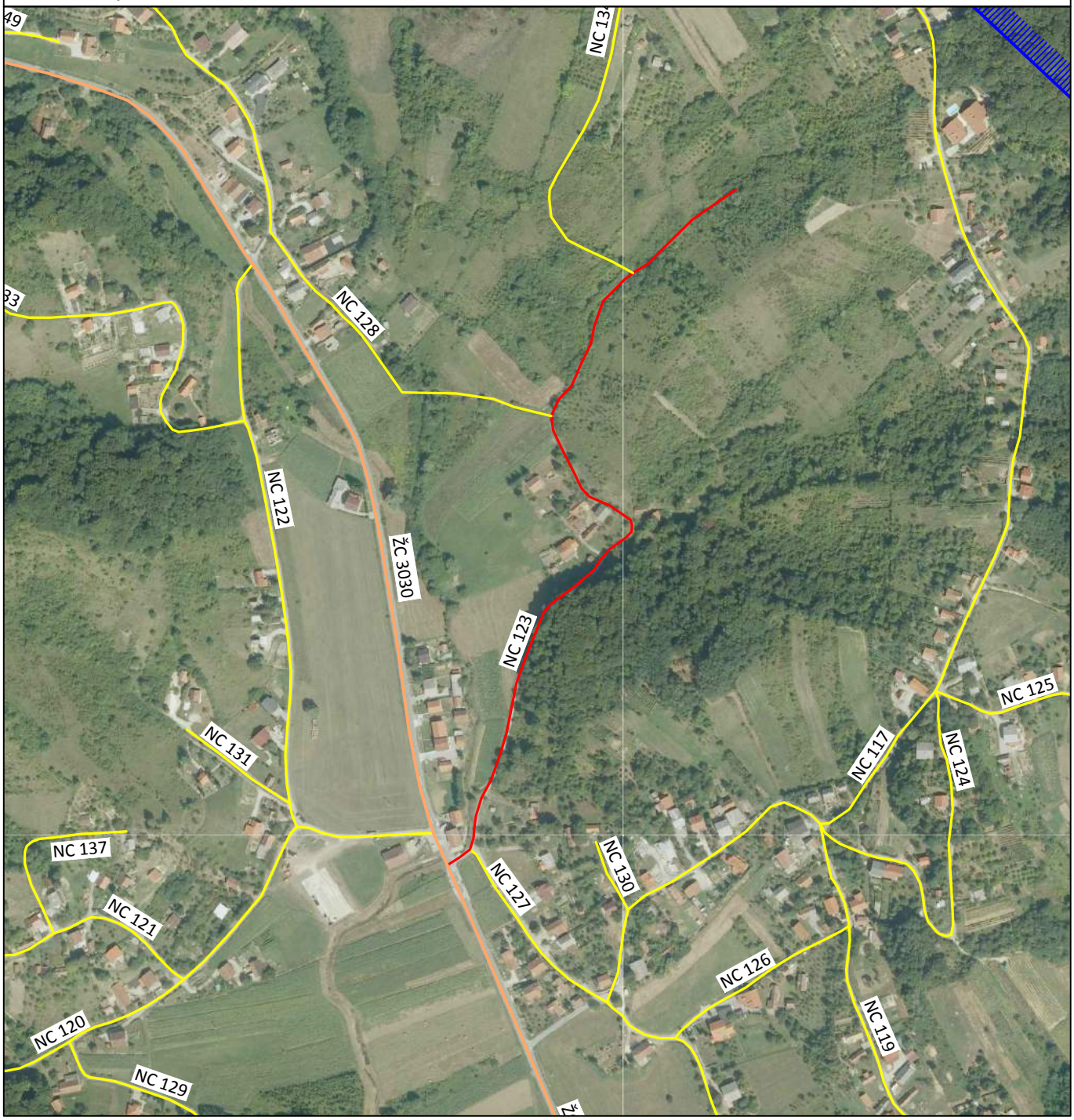

PREGLEDNA KARTA:

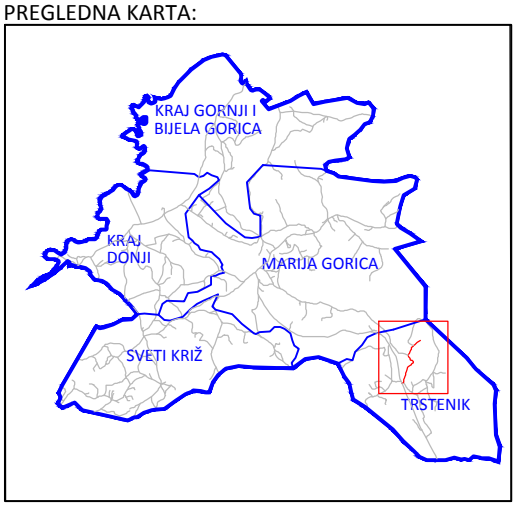

NAZIV CESTE: ILIJE GREGORIĆA	
OZNAKA CESTE: NC 123	MJERILO: 1:5000
DULJINA CESTE [m]: 720	POKROV: ASFALT, MAKADAM
MJESNI ODBOR: TRSTENIK	KATASTARSKA OPĆINA: PUŠĆA
IZRADA: GEO6 d.o.o. Bolnička cesta 34E, 10 090 Zagreb tel: +385 (0)1 3438-586, e-mail: geo6@xnet.hr	

Općina Marija Gorica
Gorička 18/a
10299 Marija Gorica

REGISTAR NERAZVRSTANIH CESTA

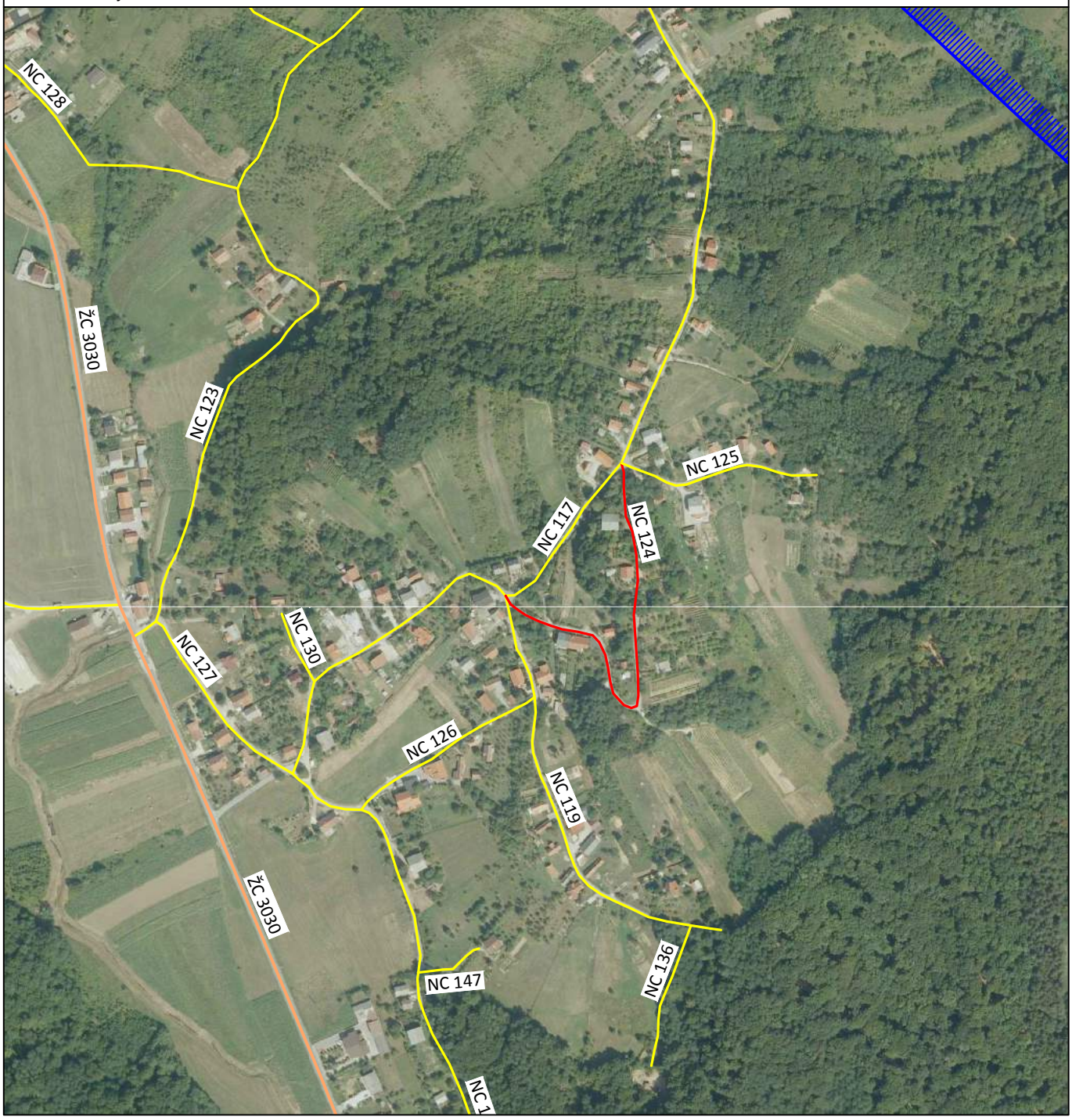

PREGLEDNA KARTA:

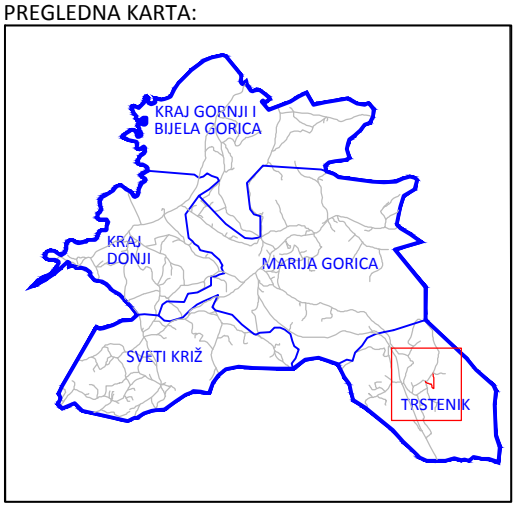

NAZIV CESTE: TRSTENIČKA	
OZNAKA CESTE: NC 124	MJERILO: 1:5000
DULJINA CESTE [m]: 370	POKROV: ASFALT
MJESNI ODBOR: TRSTENIK	KATASTARSKA OPĆINA: PUŠĆA
IZRADA: GEO6 d.o.o. Bolnička cesta 34E, 10 090 Zagreb tel: +385 (0)1 3438-586, e-mail: geo6@xnet.hr	

Općina Marija Gorica
Gorička 18/a
10299 Marija Gorica

REGISTAR NERAZVRSTANIH CESTA

PREGLEDNA KARTA:

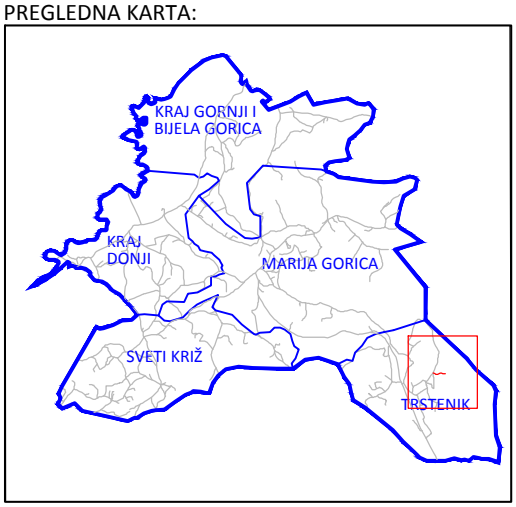

NAZIV CESTE: JOSIPA DEBOGOVIĆA	
OZNAKA CESTE: NC 125	MJERILO: 1:5000
DULJINA CESTE [m]: 170	POKROV: ASFALT
MJESNI ODBOR: TRSTENIK	KATASTARSKA OPĆINA: PUŠĆA
IZRADA: GEO6 d.o.o. Bolnička cesta 34E, 10 090 Zagreb tel: +385 (0)1 3438-586, e-mail: geo6@xnet.hr	

Općina Marija Gorica
Gorička 18/a
10299 Marija Gorica

REGISTAR NERAZVRSTANIH CESTA

PREGLEDNA KARTA:

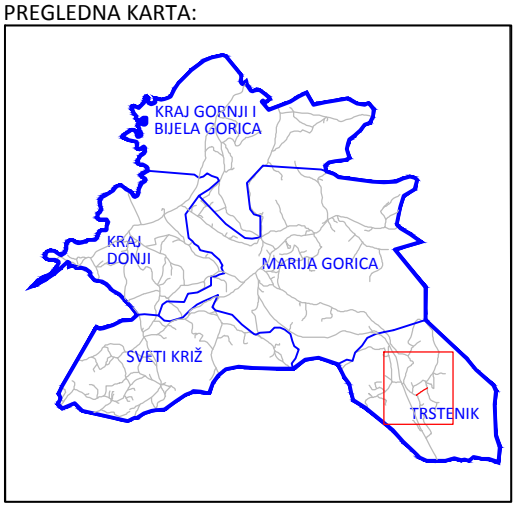

NAZIV CESTE: PIONIRSKA	
OZNAKA CESTE: NC 126	MJERILO: 1:5000
DULJINA CESTE [m]: 180	POKROV: ASFALT
MJESNI ODBOR: TRSTENIK	KATASTARSKA OPĆINA: PUŠĆA
IZRADA: GEO6 d.o.o. Bolnička cesta 34E, 10 090 Zagreb tel: +385 (0)1 3438-586, e-mail: geo6@xnet.hr	

Općina Marija Gorica
Gorička 18/a
10299 Marija Gorica

REGISTAR NERAZVRSTANIH CESTA

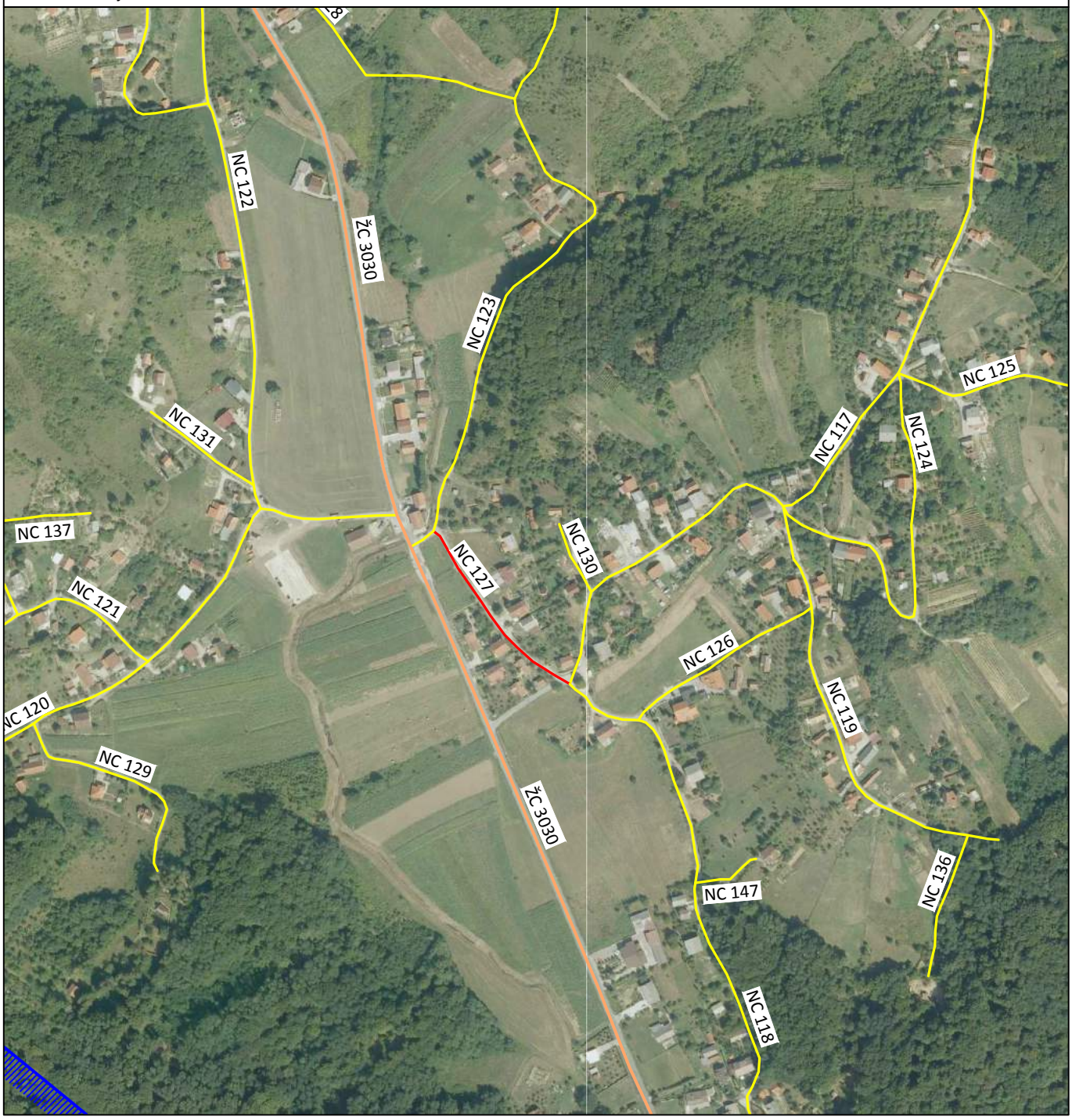

PREGLEDNA KARTA:

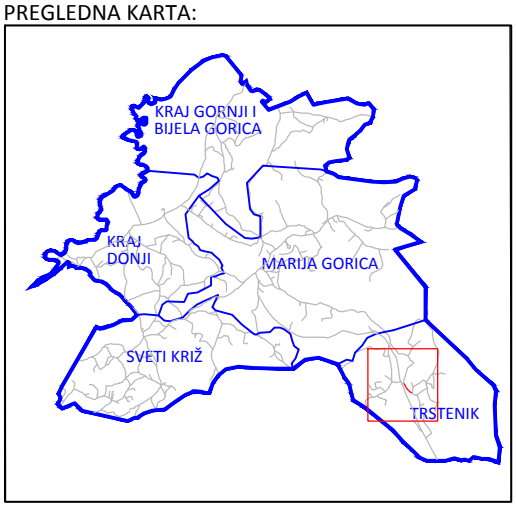

NAZIV CESTE: NIKOLE KOVAČIĆA	
OZNAKA CESTE: NC 127	MJERILO: 1:5000
DULJINA CESTE [m]: 180	POKROV: ASFALT
MJESNI ODBOR: TRSTENIK	KATASTARSKA OPĆINA: PUŠĆA
IZRADA: GEO6 d.o.o. Bolnička cesta 34E, 10 090 Zagreb tel: +385 (0)1 3438-586, e-mail: geo6@xnet.hr	

Općina Marija Gorica
Gorička 18/a
10299 Marija Gorica

REGISTAR NERAZVRSTANIH CESTA

PREGLEDNA KARTA:

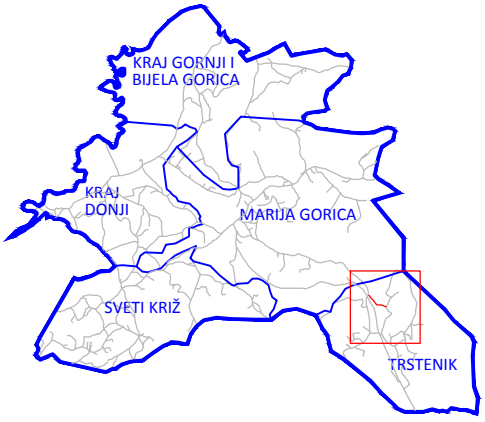

NAZIV CESTE: MATIJE FISTRIĆA	
OZNAKA CESTE: NC 128	MJERILO: 1:5000
DULJINA CESTE [m]: 300	POKROV: ASFALT, MAKADAM
MJESNI ODBOR: TRSTENIK	KATASTARSKA OPĆINA: PUŠĆA
IZRADA: GEO6 d.o.o. Bolnička cesta 34E, 10 090 Zagreb tel: +385 (0)1 3438-586, e-mail: geo6@xnet.hr	

Općina Marija Gorica
Gorička 18/a
10299 Marija Gorica

REGISTAR NERAZVRSTANIH CESTA

PREGLEDNA KARTA:

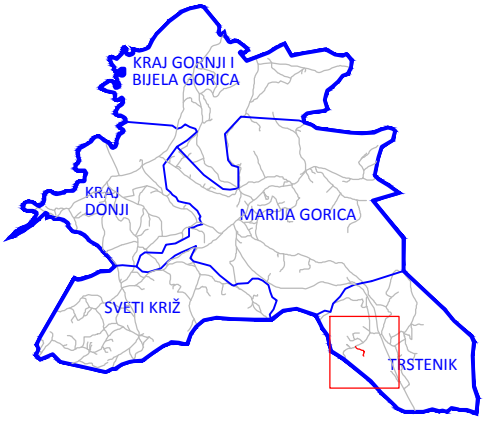

NAZIV CESTE: I ODV. BANA JOSIPA JELAČIĆA (ZA KBR. 3, 4, 6)	
OZNAKA CESTE: NC 129	MJERILO: 1:5000
DULJINA CESTE [m]: 200	POKROV: ASFALT
MJESNI ODBOR: TRSTENIK	KATASTARSKA OPĆINA: PUŠĆA
IZRADA: GEO6 d.o.o. Bolnička cesta 34E, 10 090 Zagreb tel: +385 (0)1 3438-586, e-mail: geo6@xnet.hr	

Općina Marija Gorica
Gorička 18/a
10299 Marija Gorica

REGISTAR NERAZVRSTANIH CESTA

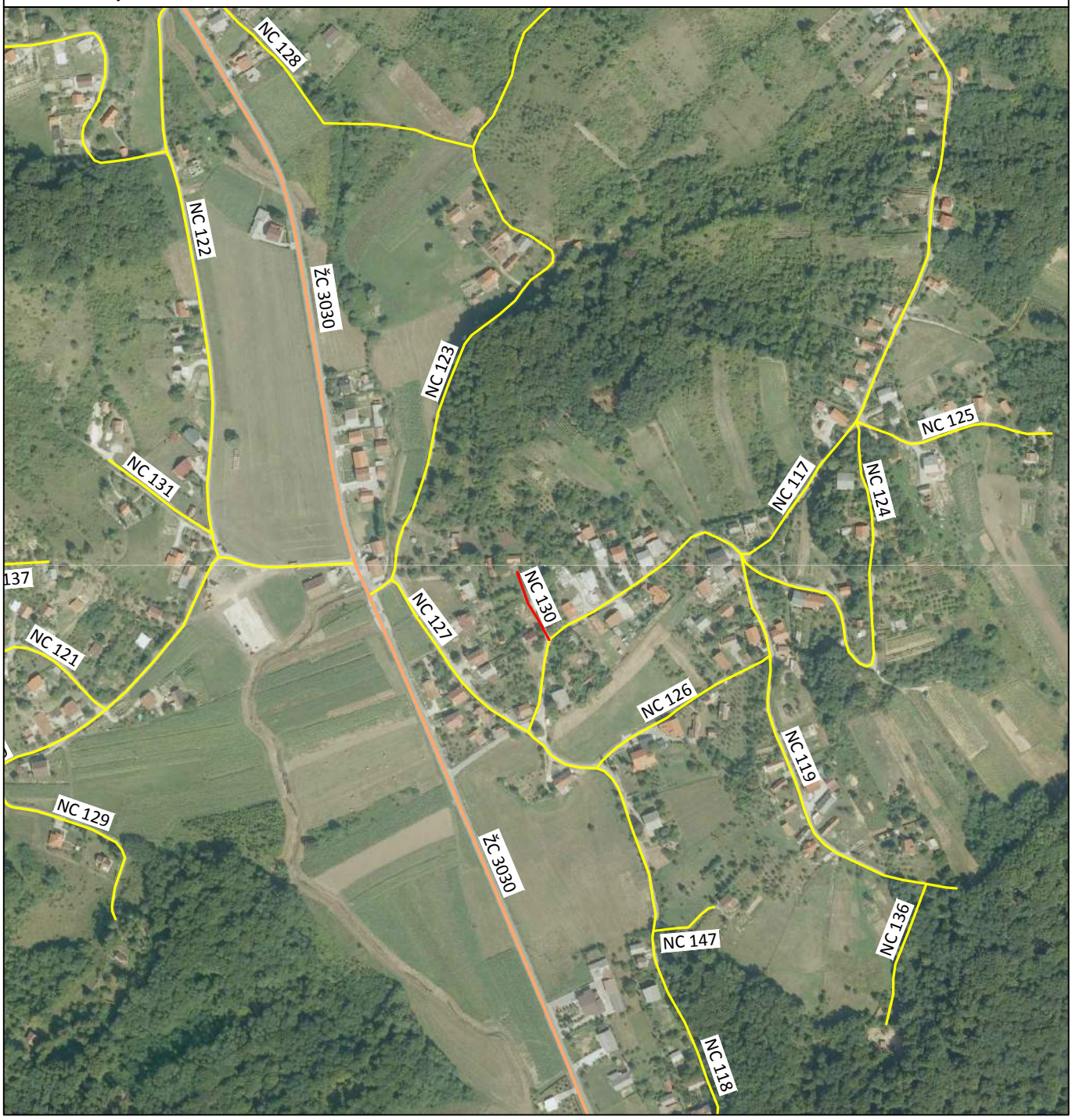

PREGLEDNA KARTA:

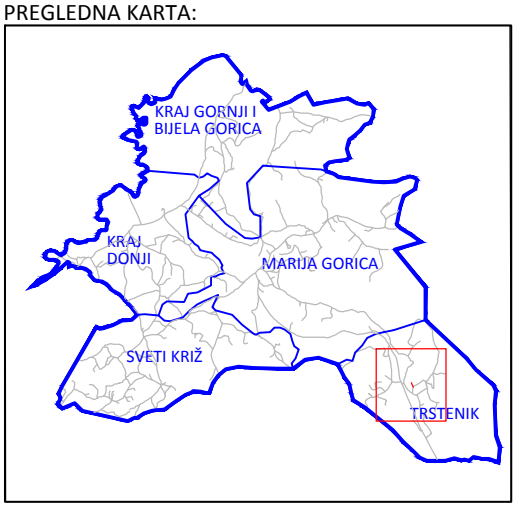

NAZIV CESTE: I ODV. MOKRIČKE (ZA KBR. 2A, 4)	
OZNAKA CESTE: NC 130	MJERILO: 1:5000
DULJINA CESTE [m]: 60	POKROV: MAKADAM
MJESNI ODBOR: TRSTENIK	KATASTARSKA OPĆINA: PUŠĆA
IZRADA: GEO6 d.o.o. Bolnička cesta 34E, 10 090 Zagreb tel: +385 (0)1 3438-586, e-mail: geo6@xnet.hr	

Općina Marija Gorica
Gorička 18/a
10299 Marija Gorica

REGISTAR NERAZVRSTANIH CESTA

PREGLEDNA KARTA:

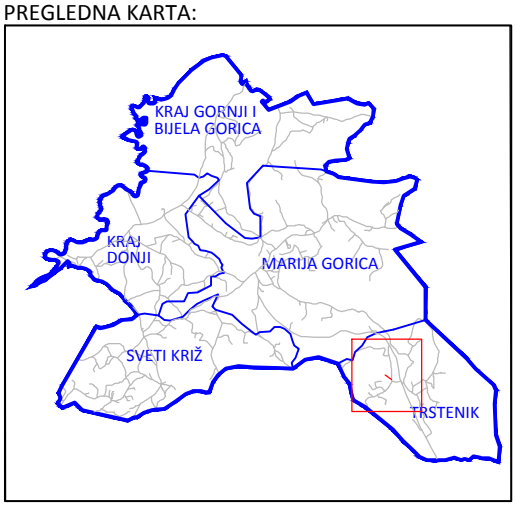

NAZIV CESTE: I ODV. SOFIJE JELAČIĆ (KOD KBR. 1)	
OZNAKA CESTE: NC 131	MJERILO: 1:5000
DULJINA CESTE [m]: 110	POKROV: ASFALT
MJESNI ODBOR: TRSTENIK	KATASTARSKA OPĆINA: PUŠĆA
IZRADA: GEO6 d.o.o. Bolnička cesta 34E, 10 090 Zagreb tel: +385 (0)1 3438-586, e-mail: geo6@xnet.hr	

Općina Marija Gorica
Gorička 18/a
10299 Marija Gorica

REGISTAR NERAZVRSTANIH CESTA

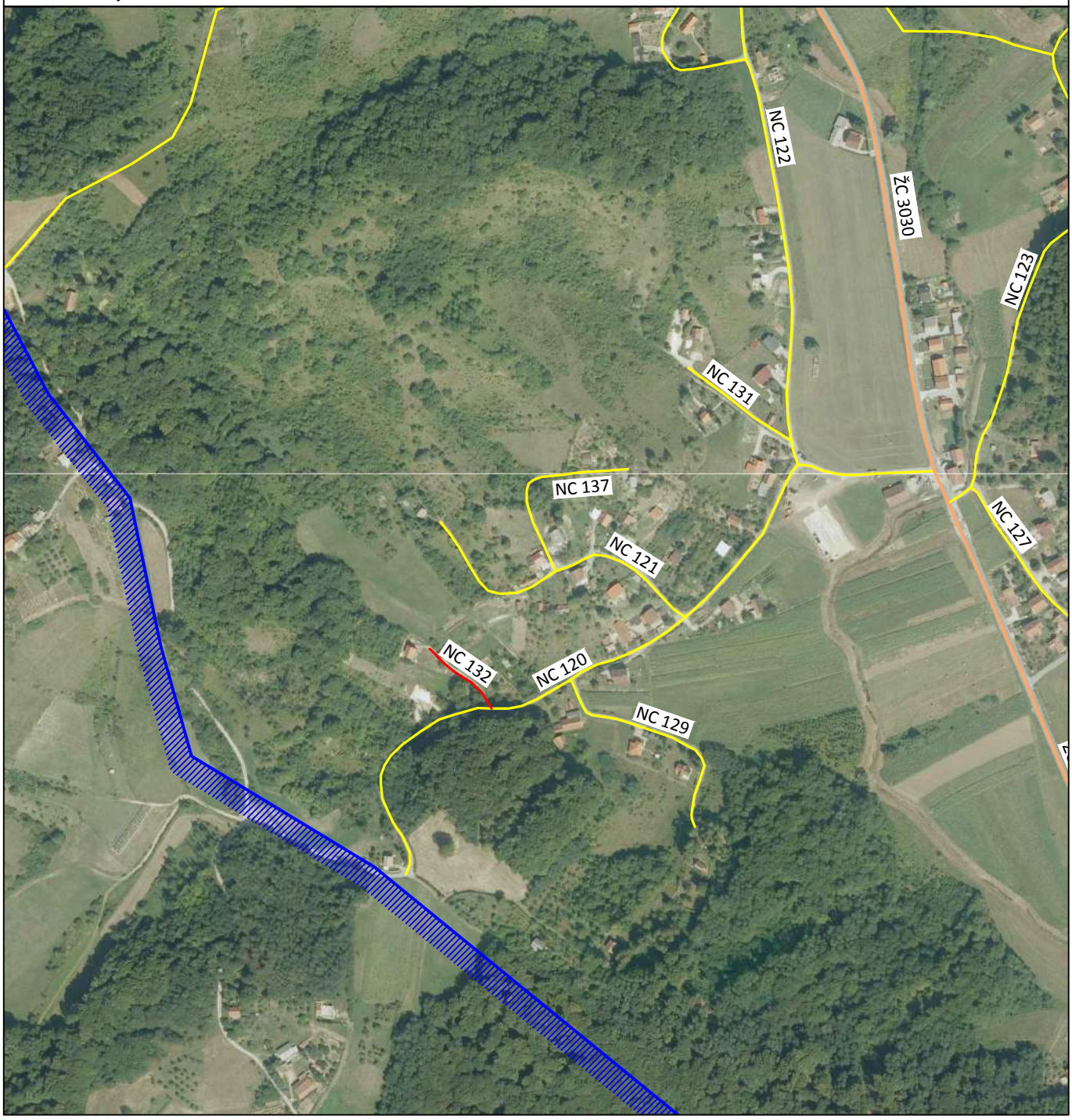

PREGLEDNA KARTA:

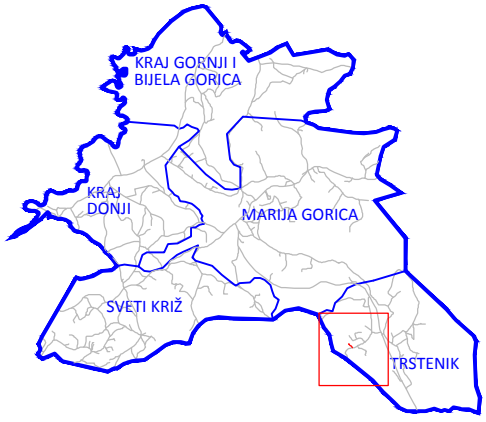

NAZIV CESTE: II ODV. BANA JOSIPA JELAČIĆA (ZA KBR. 1)	
OZNAKA CESTE: NC 132	MJERILO: 1:5000
DULJINA CESTE [m]: 80	POKROV: ASFALT
MJESNI ODBOR: TRSTENIK	KATASTARSKA OPĆINA: PUŠĆA
IZRADA: GEO6 d.o.o. Bolnička cesta 34E, 10 090 Zagreb tel: +385 (0)1 3438-586, e-mail: geo6@xnet.hr	

Općina Marija Gorica
Gorička 18/a
10299 Marija Gorica

REGISTAR NERAZVRSTANIH CESTA

PREGLEDNA KARTA:

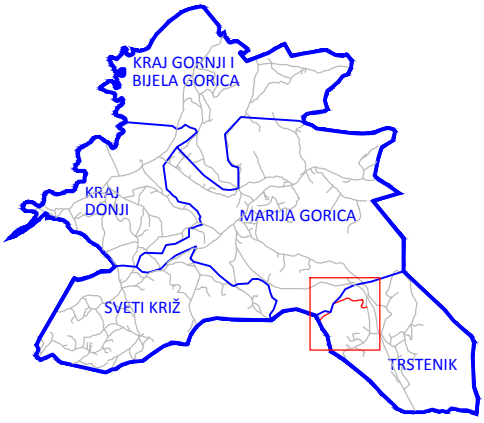

NAZIV CESTE: II ODV. SOFIJE JELAČIĆ (KOD KBR. 4)	
OZNAKA CESTE: NC 133	MJERILO: 1:5000
DULJINA CESTE [m]: 890	POKROV: MAKADAM
MJESNI ODBOR: TRSTENIK	KATASTARSKA OPĆINA: PUŠĆA
IZRADA: GEO6 d.o.o. Bolnička cesta 34E, 10 090 Zagreb tel: +385 (0)1 3438-586, e-mail: geo6@xnet.hr	

Općina Marija Gorica
Gorička 18/a
10299 Marija Gorica

REGISTAR NERAZVRSTANIH CESTA

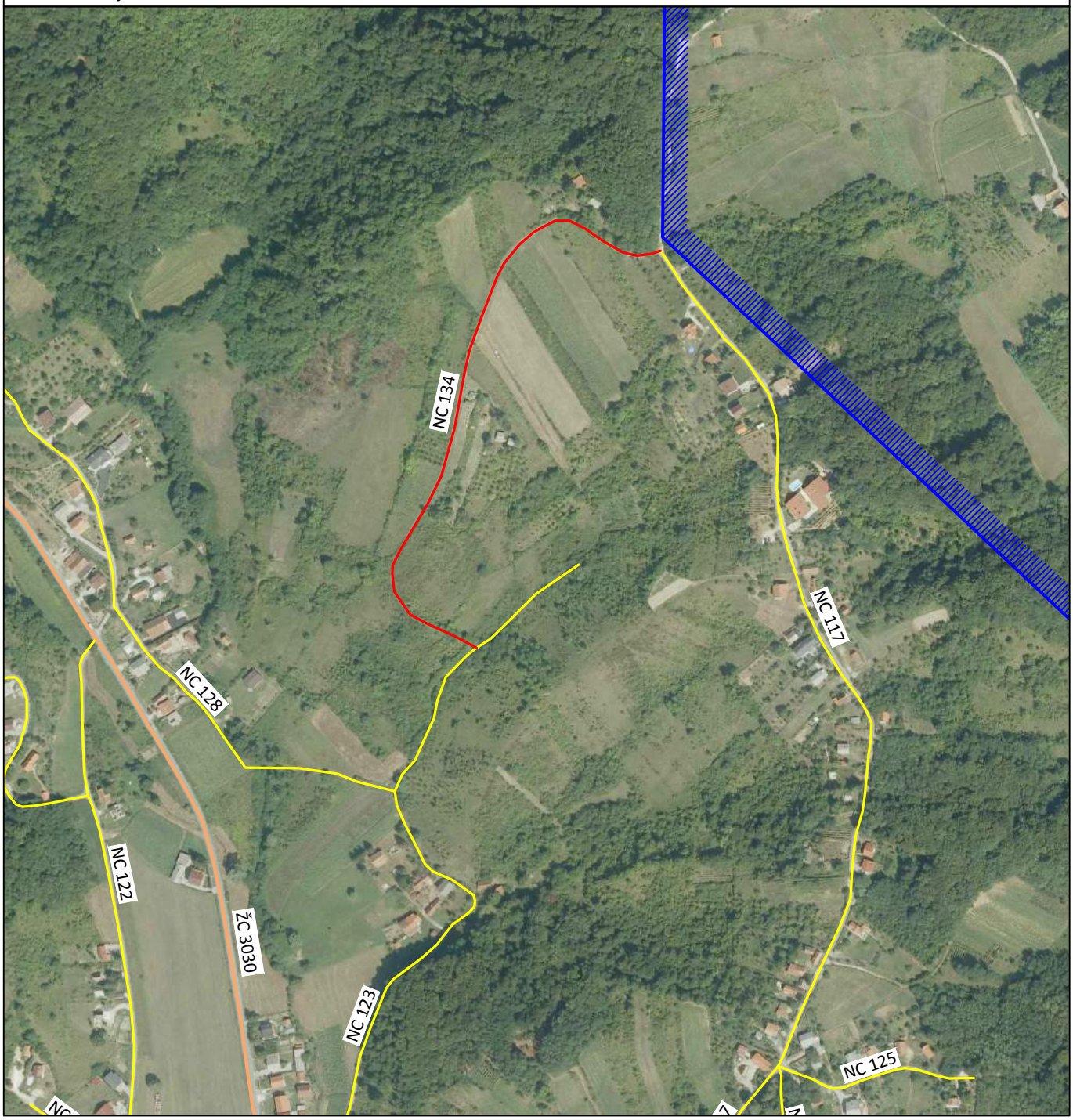

PREGLEDNA KARTA:

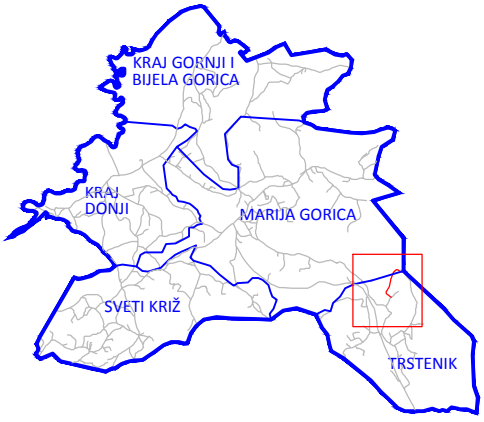

NAZIV CESTE: III ODV. MOKRIČKE (KOD KBR. 2)	
OZNAKA CESTE: NC 134	MJERILO: 1:5000
DULJINA CESTE [m]: 540	POKROV: MAKADAM
MJESNI ODBOR: TRSTENIK	KATASTARSKA OPĆINA: PUŠĆA
IZRADA: GEO6 d.o.o. Bolnička cesta 34E, 10 090 Zagreb tel: +385 (0)1 3438-586, e-mail: geo6@xnet.hr	

Općina Marija Gorica
Gorička 18/a
10299 Marija Gorica

REGISTAR NERAZVRSTANIH CESTA

PREGLEDNA KARTA:

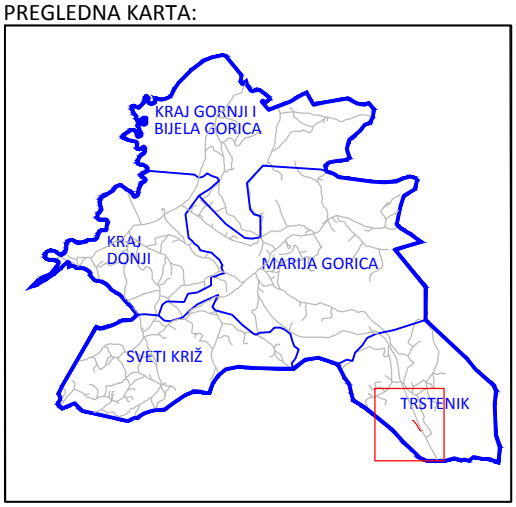

NAZIV CESTE: ODV. ANTE KOVAČIĆA (ZA KBR. 1)	
OZNAKA CESTE: NC 135	MJERILO: 1:5000
DULJINA CESTE [m]: 200	POKROV: MAKADAM
MJESNI ODBOR: TRSTENIK	KATASTARSKA OPĆINA: PUŠĆA
IZRADA: GEO6 d.o.o. Bolnička cesta 34E, 10 090 Zagreb tel: +385 (0)1 3438-586, e-mail: geo6@xnet.hr	

Općina Marija Gorica
Gorička 18/a
10299 Marija Gorica

REGISTAR NERAZVRSTANIH CESTA

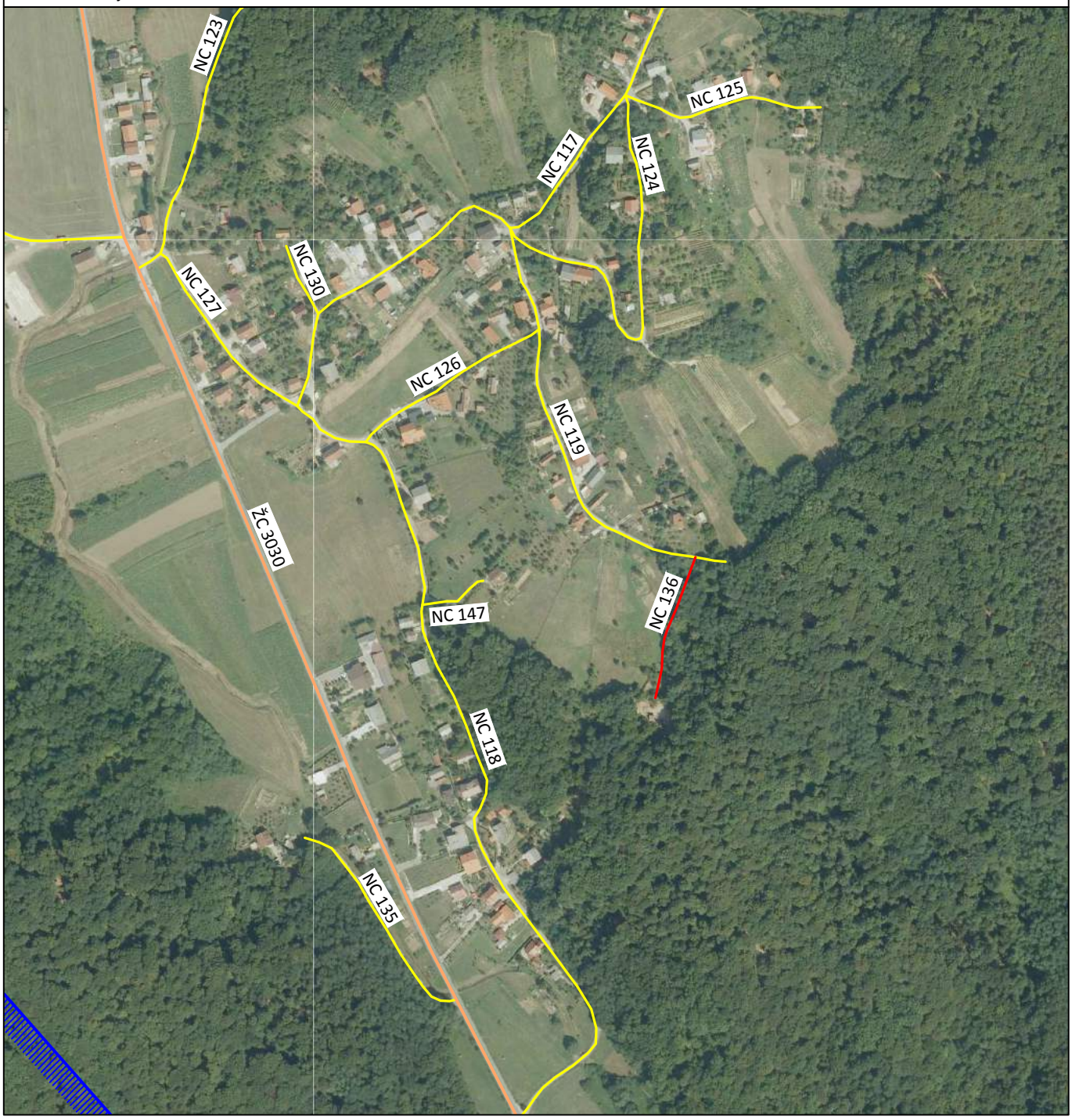

PREGLEDNA KARTA:

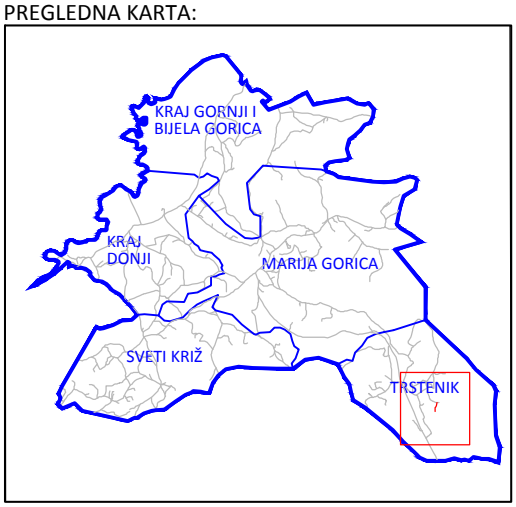

NAZIV CESTE: ODV. STJEPANA KOVAČIĆA (ZA KBR. 1)	
OZNAKA CESTE: NC 136	MJERILO: 1:5000
DULJINA CESTE [m]: 120	POKROV: MAKADAM
MJESNI ODBOR: TRSTENIK	KATASTARSKA OPĆINA: PUŠĆA
IZRADA: GEO6 d.o.o. Bolnička cesta 34E, 10 090 Zagreb tel: +385 (0)1 3438-586, e-mail: geo6@xnet.hr	

Općina Marija Gorica
Gorička 18/a
10299 Marija Gorica

REGISTAR NERAZVRSTANIH CESTA

PREGLEDNA KARTA:

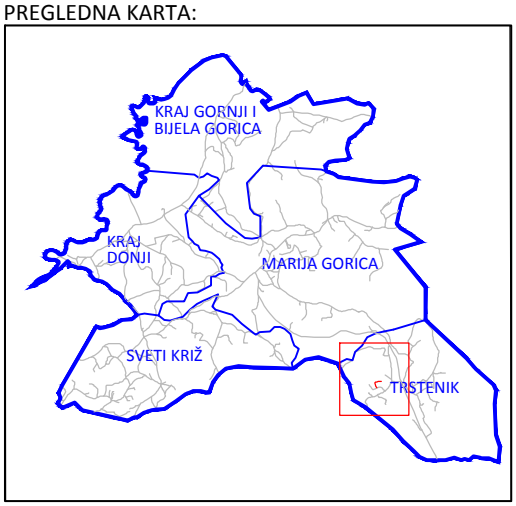

NAZIV CESTE: ODV. ĐURE JELAČIĆA (ZA KBR. 1-3)	
OZNAKA CESTE: NC 137	MJERILO: 1:5000
DULJINA CESTE [m]: 160	POKROV: MAKADAM
MJESNI ODBOR: TRSTENIK	KATASTARSKA OPĆINA: PUŠĆA
IZRADA: GEO6 d.o.o. Bolnička cesta 34E, 10 090 Zagreb tel: +385 (0)1 3438-586, e-mail: geo6@xnet.hr	

Općina Marija Gorica
Gorička 18/a
10299 Marija Gorica

REGISTAR NERAZVRSTANIH CESTA

PREGLEDNA KARTA:

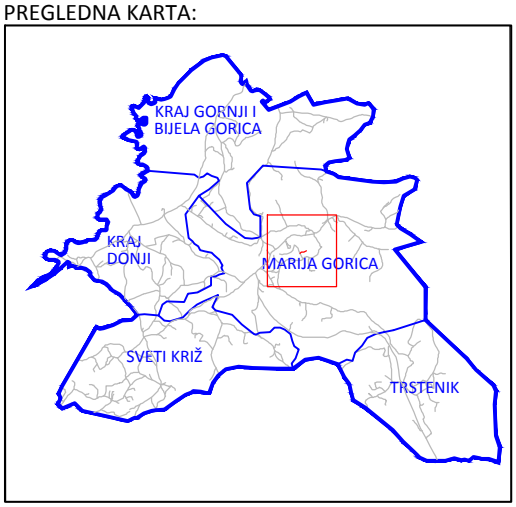

NAZIV CESTE: RAJSKI PUT ODV. (ZA KBR. 13-19)	
OZNAKA CESTE: NC 138	MJERILO: 1:5000
DULJINA CESTE [m]: 100	POKROV: ASFALT
MJESNI ODBOR: MARIJA GORICA	KATASTARSKA OPĆINA: KRAJ
IZRADA: GEO6 d.o.o. Bolnička cesta 34E, 10 090 Zagreb tel: +385 (0)1 3438-586, e-mail: geo6@xnet.hr	

Općina Marija Gorica
Gorička 18/a
10299 Marija Gorica

REGISTAR NERAZVRSTANIH CESTA

PREGLEDNA KARTA:

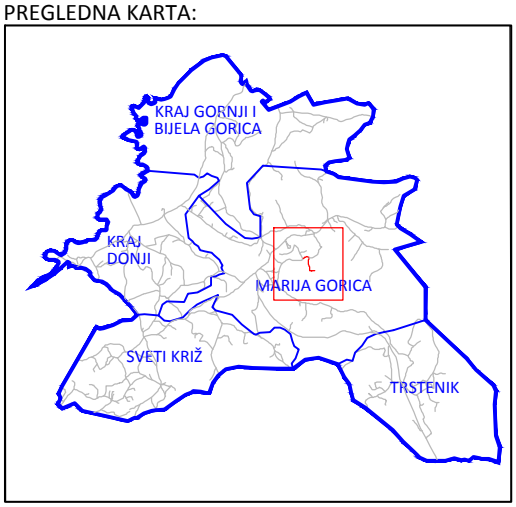

NAZIV CESTE: RAJSKI PUT ODV. (ZA KBR. 25)	
OZNAKA CESTE: NC 139	MJERILO: 1:5000
DULJINA CESTE [m]: 340	POKROV: ASFALT
MJESNI ODBOR: MARIJA GORICA	KATASTARSKA OPĆINA: KRAJ
IZRADA: GEO6 d.o.o. Bolnička cesta 34E, 10 090 Zagreb tel: +385 (0)1 3438-586, e-mail: geo6@xnet.hr	

Općina Marija Gorica
Gorička 18/a
10299 Marija Gorica

REGISTAR NERAZVRSTANIH CESTA

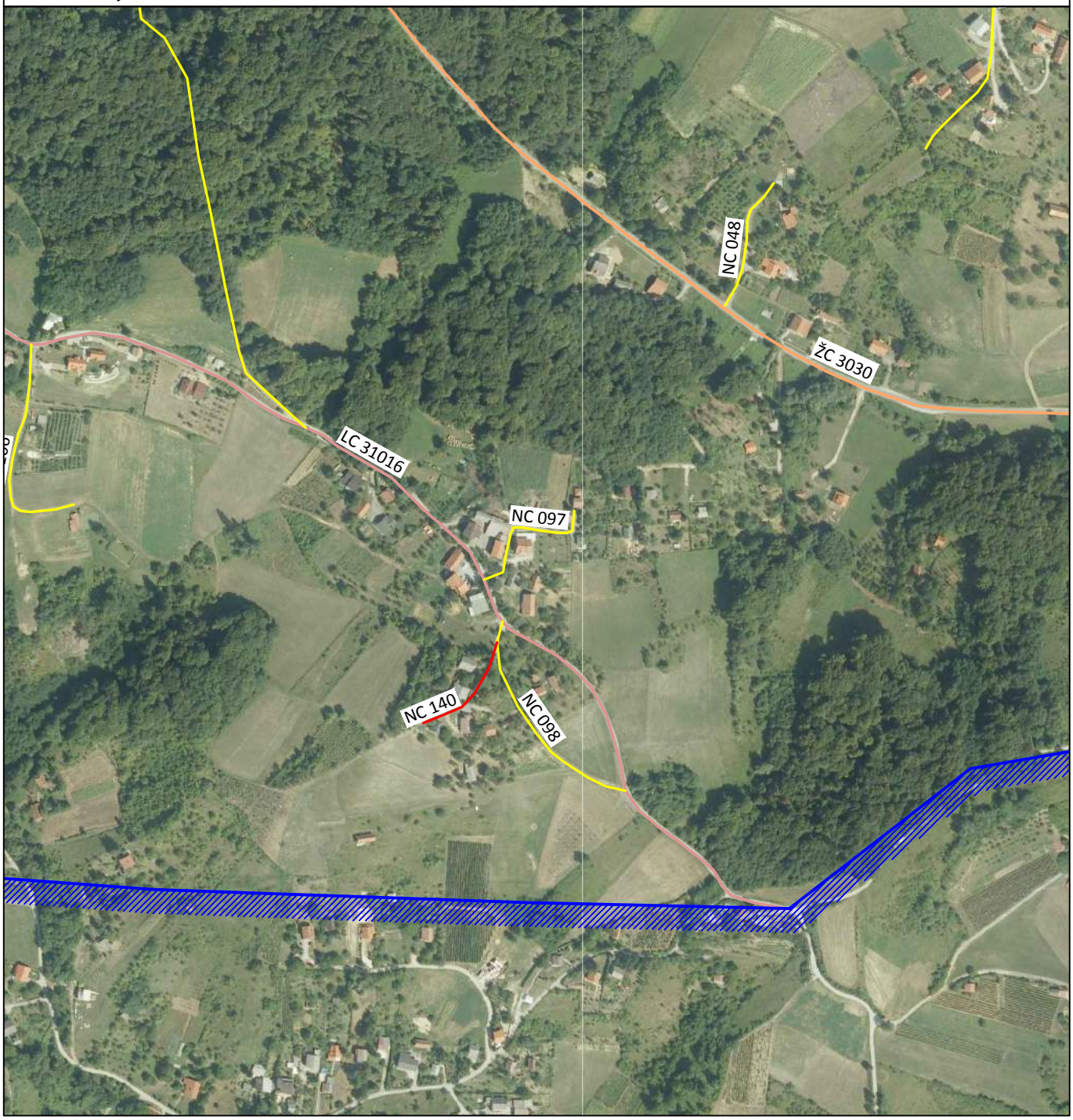

PREGLEDNA KARTA:

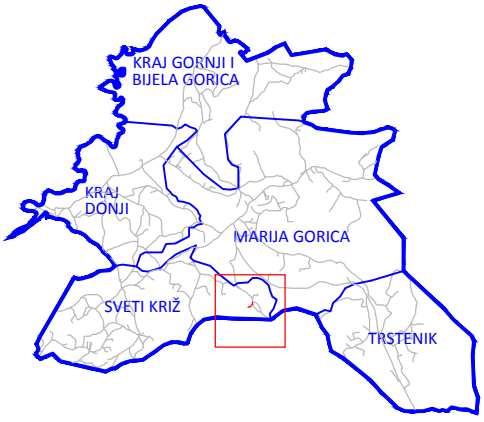

NAZIV CESTE: OBRANKOVIĆEVA IV ODV. (ZA KBR. 14-18)	
OZNAKA CESTE: NC 140	MJERILO: 1:5000
DULJINA CESTE [m]: 100	POKROV: MAKADAM
MJESNI ODBOR: SVETI KRIŽ	KATASTARSKA OPĆINA: LADUČ
IZRADA: GEO6 d.o.o. Bolnička cesta 34E, 10 090 Zagreb tel: +385 (0)1 3438-586, e-mail: geo6@xnet.hr	

Općina Marija Gorica
Gorička 18/a
10299 Marija Gorica

REGISTAR NERAZVRSTANIH CESTA

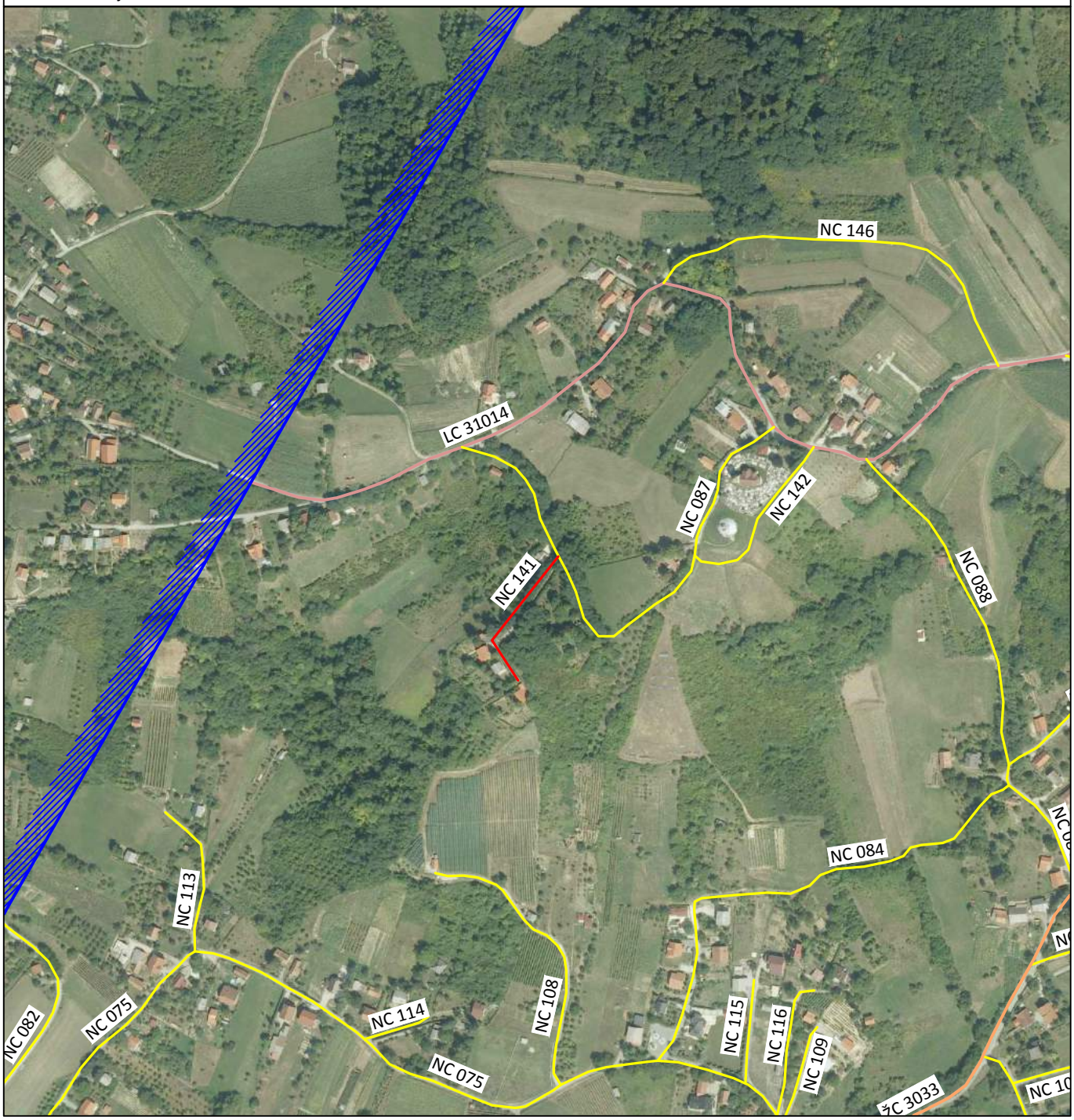

PREGLEDNA KARTA:

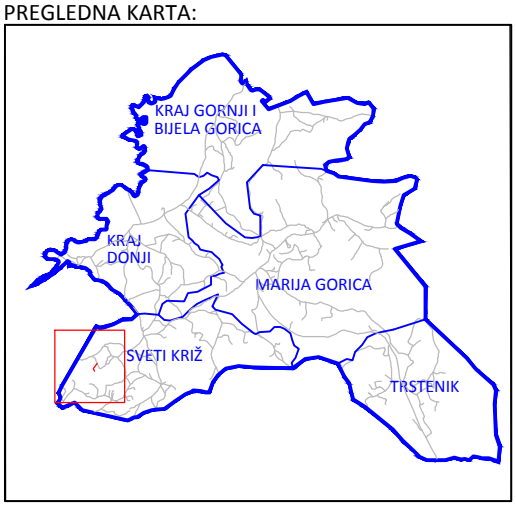

NAZIV CESTE: VINOGRADSKA ODV. (ZA KBR. 1-5)	
OZNAKA CESTE: NC 141	MJERILO: 1:5000
DULJINA CESTE [m]: 130	POKROV: MAKADAM
MJESNI ODBOR: SVETI KRIŽ	KATASTARSKA OPĆINA: LADUČ
IZRADA: GEO6 d.o.o. Bolnička cesta 34E, 10 090 Zagreb tel: +385 (0)1 3438-586, e-mail: geo6@xnet.hr	

Općina Marija Gorica
Gorička 18/a
10299 Marija Gorica

REGISTAR NERAZVRSTANIH CESTA

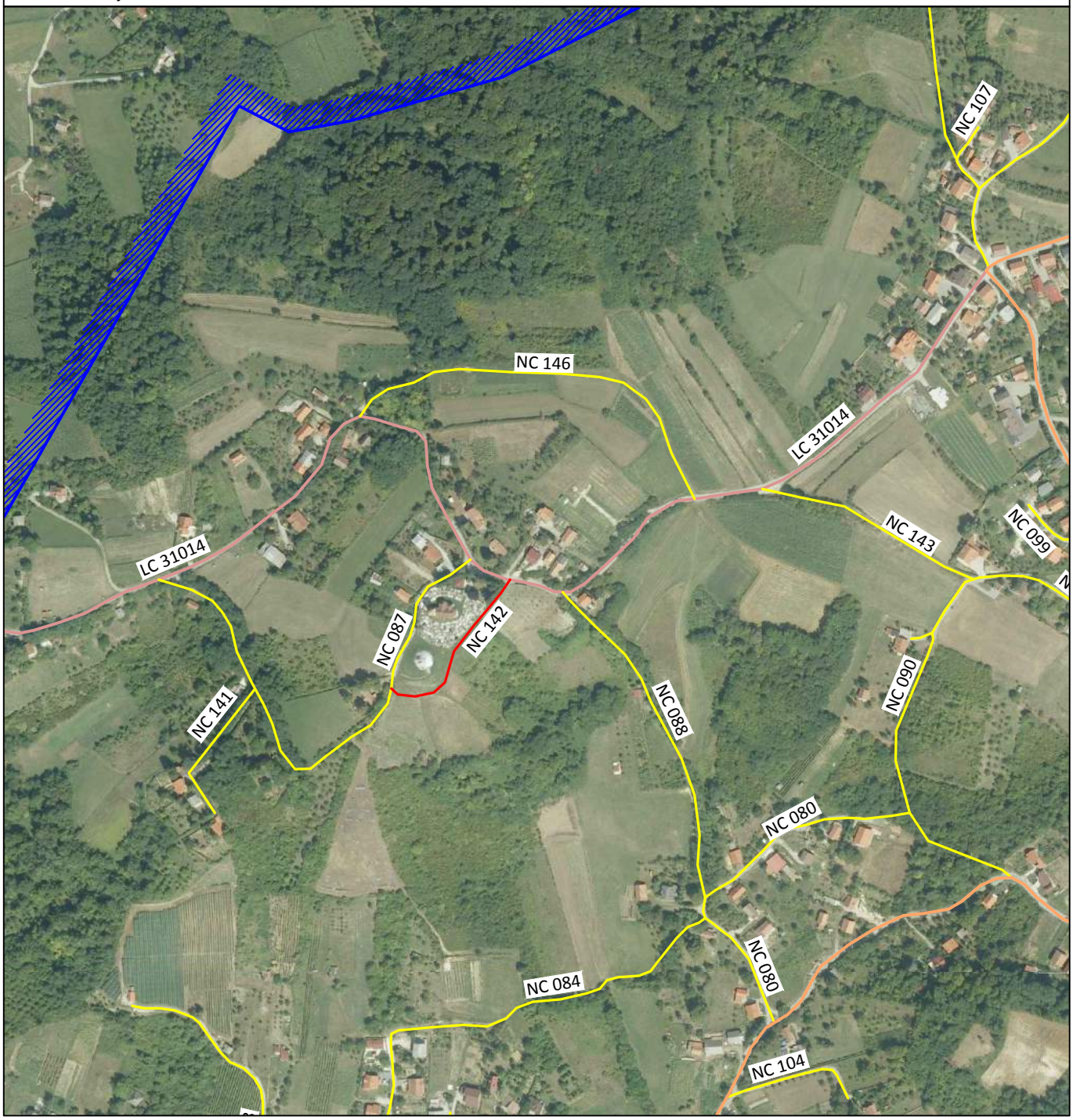

PREGLEDNA KARTA:

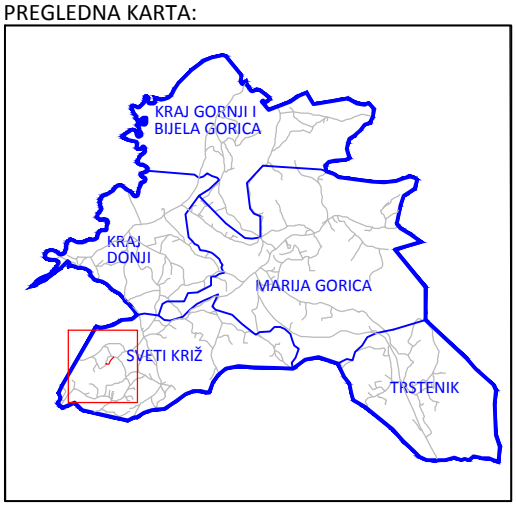

NAZIV CESTE: VINOGRADSKA ODV. (KOD KBR. 8)	
OZNAKA CESTE: NC 142	MJERILO: 1:5000
DULJINA CESTE [m]: 150	POKROV: MAKADAM
MJESNI ODBOR: SVETI KRIŽ	KATASTARSKA OPĆINA: LADUČ
IZRADA: GEO6 d.o.o. Bolnička cesta 34E, 10 090 Zagreb tel: +385 (0)1 3438-586, e-mail: geo6@xnet.hr	

Općina Marija Gorica
Gorička 18/a
10299 Marija Gorica

REGISTAR NERAZVRSTANIH CESTA

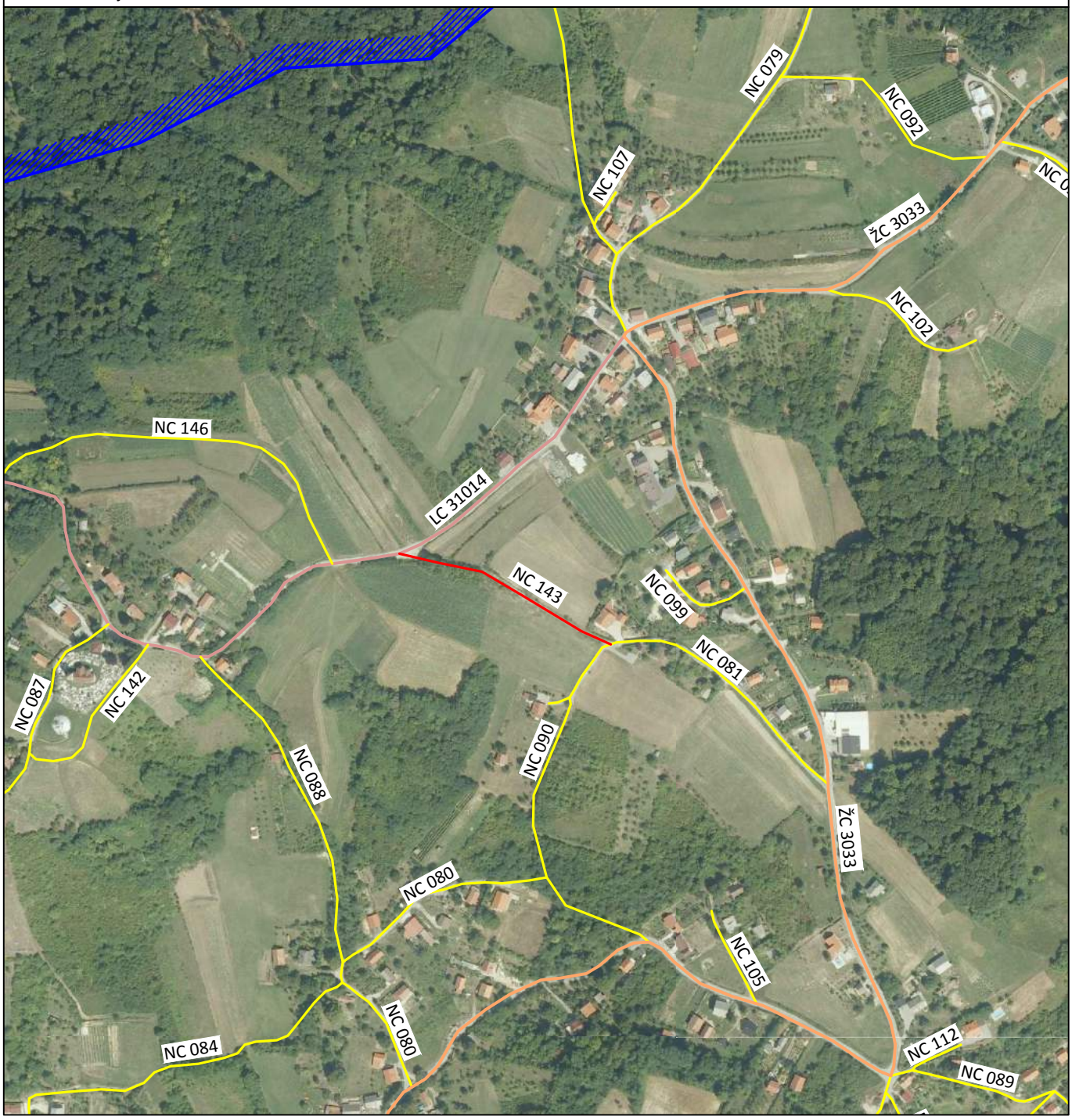

PREGLEDNA KARTA:

NAZIV CESTE: BREGOVITA ODV. (PREMA TURSANOVOJ)	
OZNAKA CESTE: NC 143	MJERILO: 1:5000
DULJINA CESTE [m]: 200	POKROV: MAKADAM
MJESNI ODBOR: SVETI KRIŽ	KATASTARSKA OPĆINA: LADUČ
IZRADA: GEO6 d.o.o. Bolnička cesta 34E, 10 090 Zagreb tel: +385 (0)1 3438-586, e-mail: geo6@xnet.hr	

Općina Marija Gorica
Gorička 18/a
10299 Marija Gorica

REGISTAR NERAZVRSTANIH CESTA

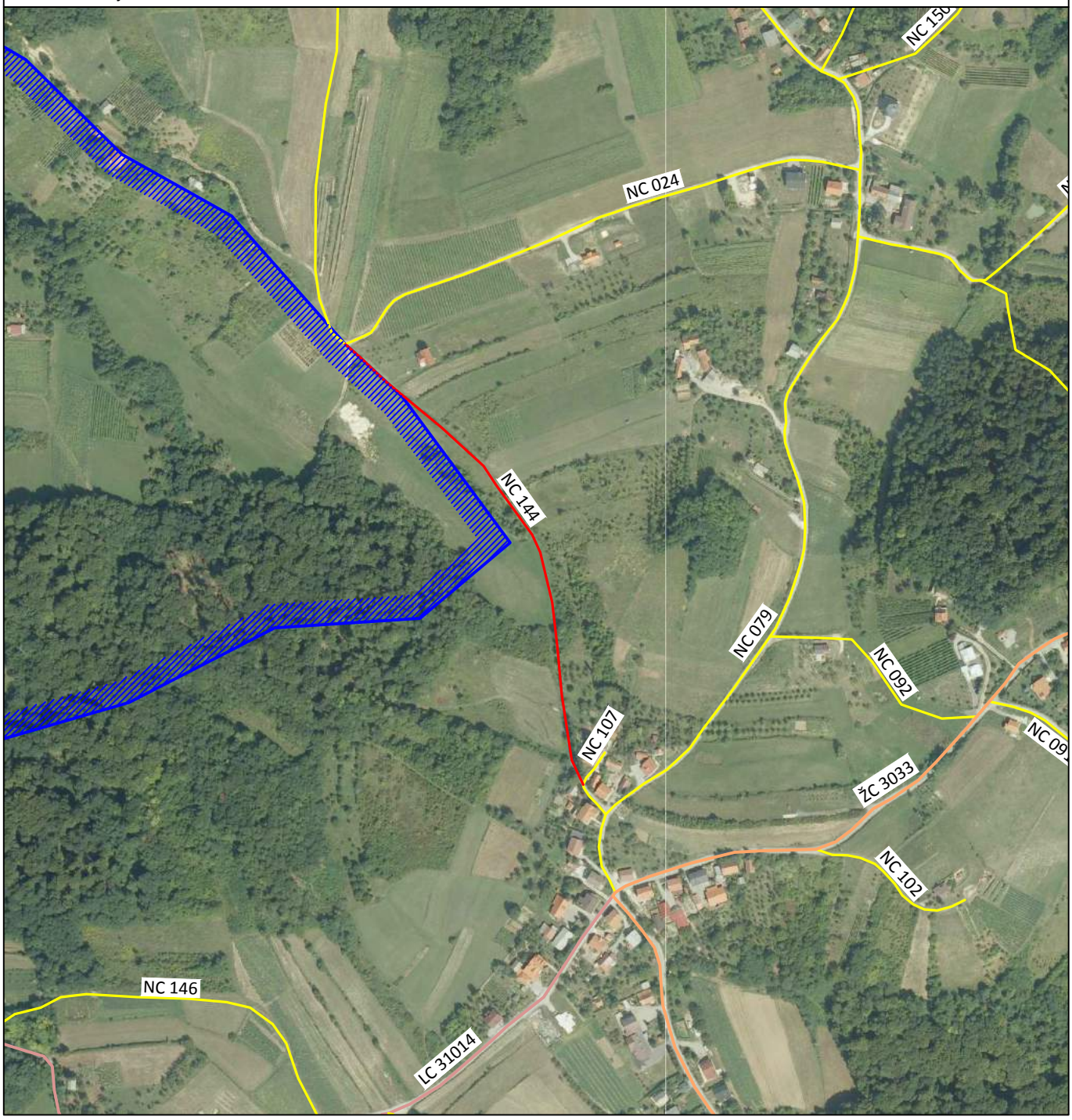

PREGLEDNA KARTA:

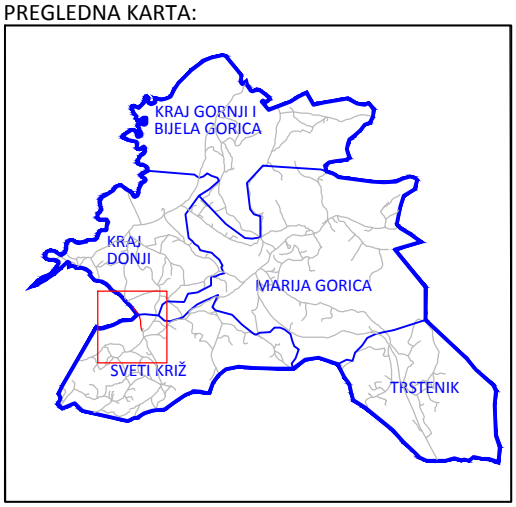

NAZIV CESTE: STJEPANA ČEMERA ODV. (KOD KBR. 7)	
OZNAKA CESTE: NC 144	MJERILO: 1:5000
DULJINA CESTE [m]: 450	POKROV: MAKADAM
MJESNI ODBOR: SVETI KRIŽ	KATASTARSKA OPĆINA: LADUČ
IZRADA: GEO6 d.o.o. Bolnička cesta 34E, 10 090 Zagreb tel: +385 (0)1 3438-586, e-mail: geo6@xnet.hr	

Općina Marija Gorica
Gorička 18/a
10299 Marija Gorica

REGISTAR NERAZVRSTANIH CESTA

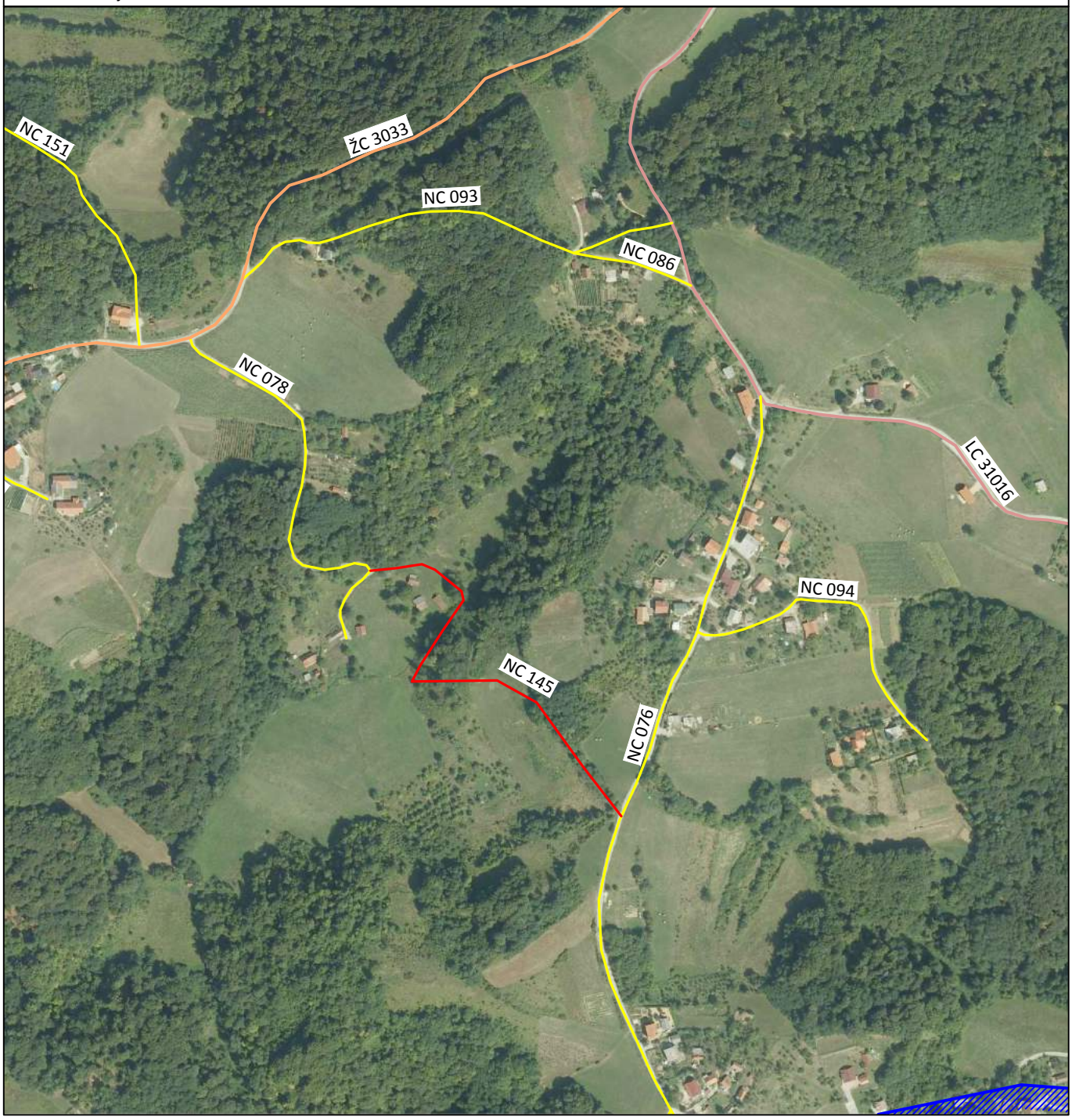

PREGLEDNA KARTA:

NAZIV CESTE: GLOGOVIĆEVA ODV. (ZA KBR. 7, 10)	
OZNAKA CESTE: NC 145	MJERILO: 1:5000
DULJINA CESTE [m]: 400	POKROV: MAKADAM
MJESNI ODBOR: SVETI KRIŽ	KATASTARSKA OPĆINA: LADUČ
IZRADA: GEO6 d.o.o. Bolnička cesta 34E, 10 090 Zagreb tel: +385 (0)1 3438-586, e-mail: geo6@xnet.hr	

Općina Marija Gorica
Gorička 18/a
10299 Marija Gorica

REGISTAR NERAZVRSTANIH CESTA

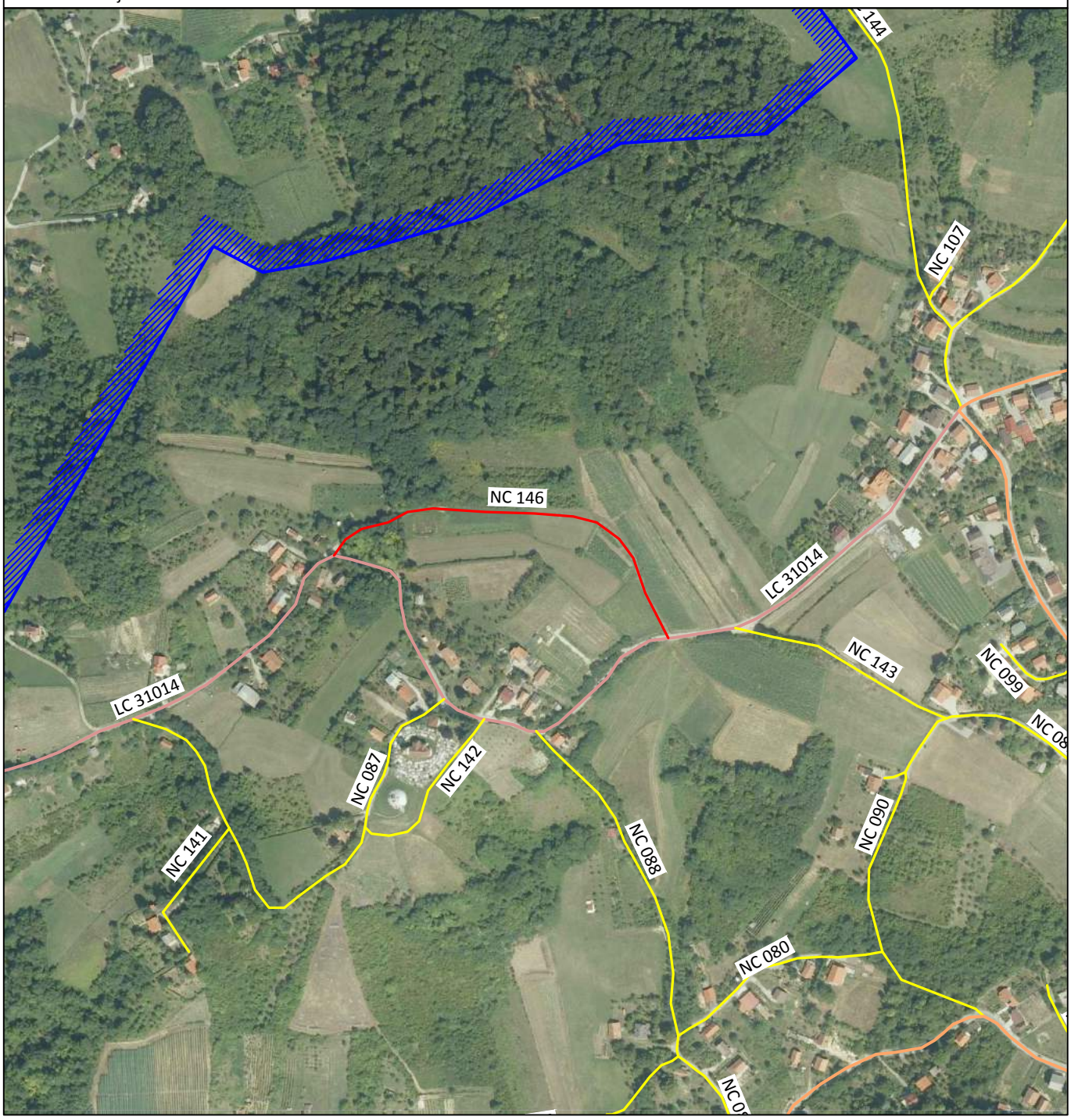

PREGLEDNA KARTA:

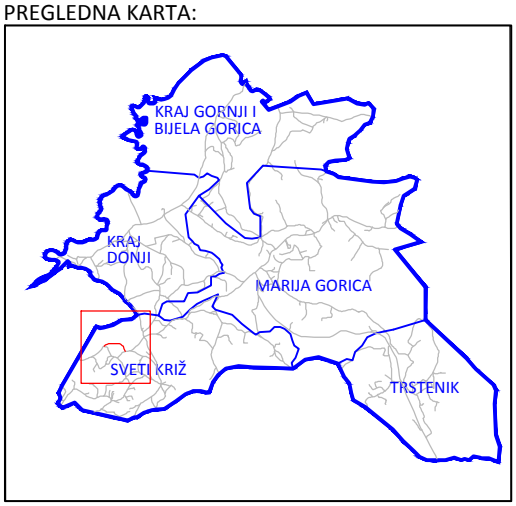

NAZIV CESTE: BREGOVITA ODV. (KOD KBR. 22)	
OZNAKA CESTE: NC 146	MJERILO: 1:5000
DULJINA CESTE [m]: 350	POKROV: MAKADAM
MJESNI ODBOR: SVETI KRIŽ	KATASTARSKA OPĆINA: LADUČ
IZRADA: GEO6 d.o.o. Bolnička cesta 34E, 10 090 Zagreb tel: +385 (0)1 3438-586, e-mail: geo6@xnet.hr	

Općina Marija Gorica
Gorička 18/a
10299 Marija Gorica

REGISTAR NERAZVRSTANIH CESTA

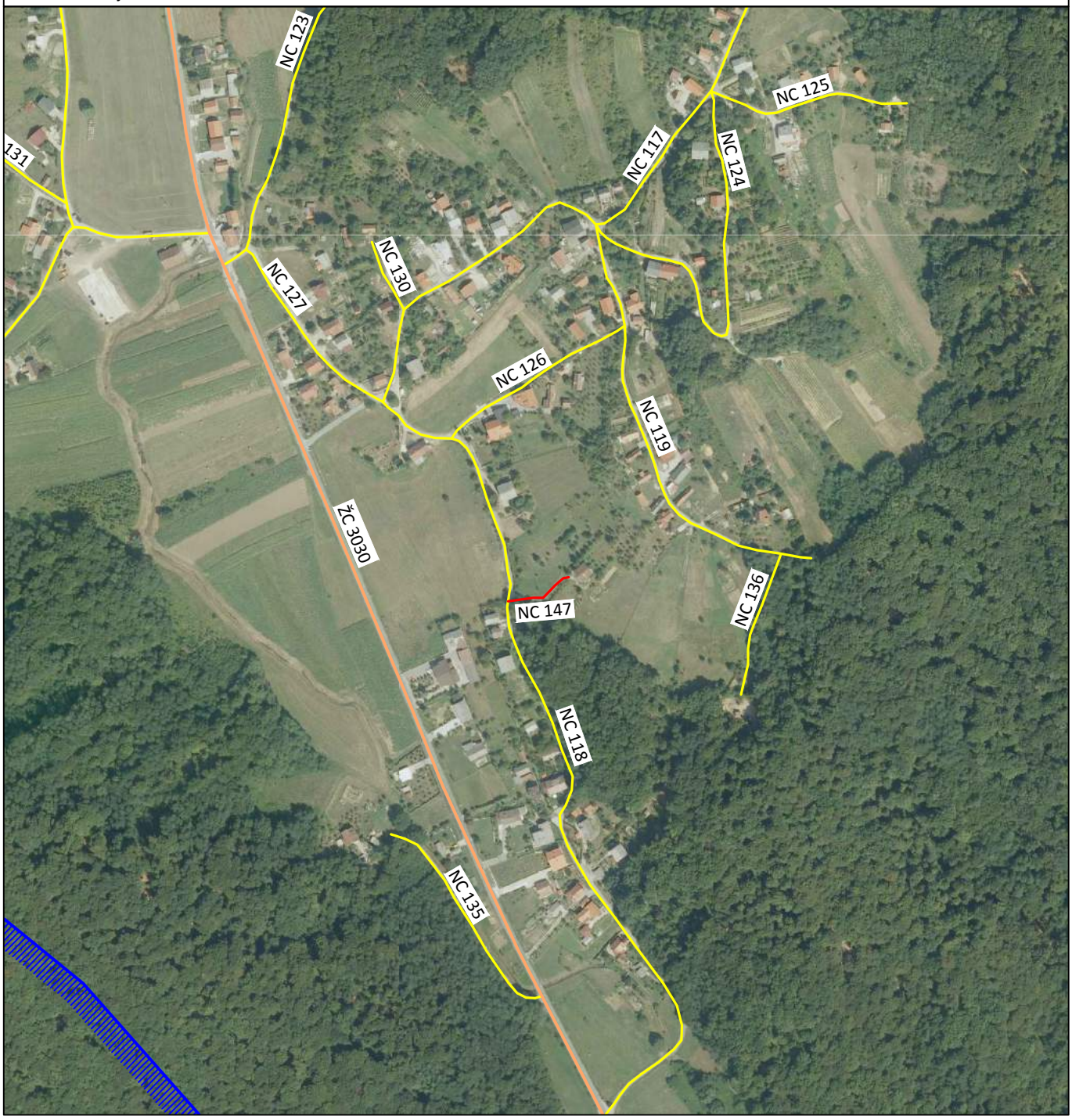

PREGLEDNA KARTA:

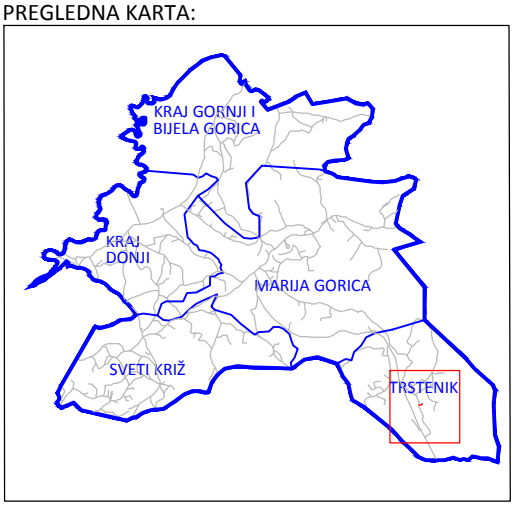

NAZIV CESTE: BATALJUNA MATIJE GUPCA ODV. (ZA KBR. 6)	
OZNAKA CESTE: NC 147	MJERILO: 1:5000
DULJINA CESTE [m]: 60	POKROV: MAKADAM
MJESNI ODBOR: TRSTENIK	KATASTARSKA OPĆINA: PUŠĆA
IZRADA: GEO6 d.o.o. Bolnička cesta 34E, 10 090 Zagreb tel: +385 (0)1 3438-586, e-mail: geo6@xnet.hr	

Općina Marija Gorica
Gorička 18/a
10299 Marija Gorica

REGISTAR NERAZVRSTANIH CESTA

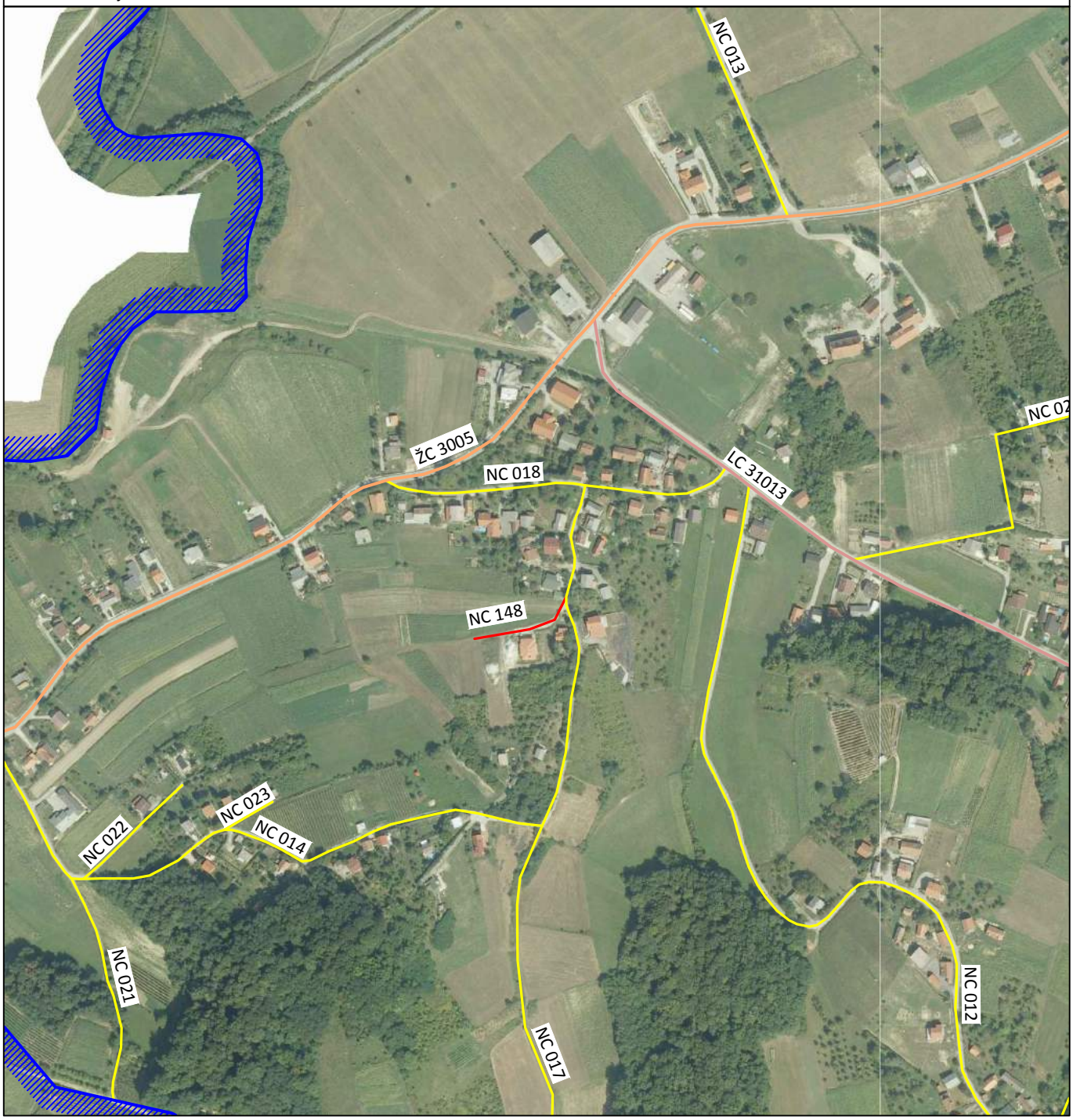

PREGLEDNA KARTA:

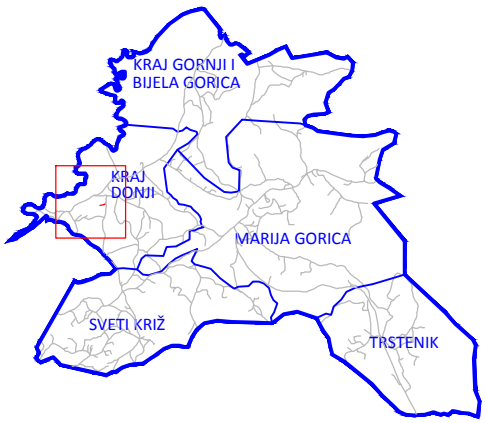

NAZIV CESTE: JAKOLIĆEVA ODV. (KOD KBR. 6)	
OZNAKA CESTE: NC 148	MJERILO: 1:5000
DULJINA CESTE [m]: 90	POKROV: MAKADAM
MJESNI ODBOR: KRAJ DONJI	KATASTARSKA OPĆINA: KRAJ
IZRADA: GEO6 d.o.o. Bolnička cesta 34E, 10 090 Zagreb tel: +385 (0)1 3438-586, e-mail: geo6@xnet.hr	

Općina Marija Gorica
Gorička 18/a
10299 Marija Gorica

REGISTAR NERAZVRSTANIH CESTA

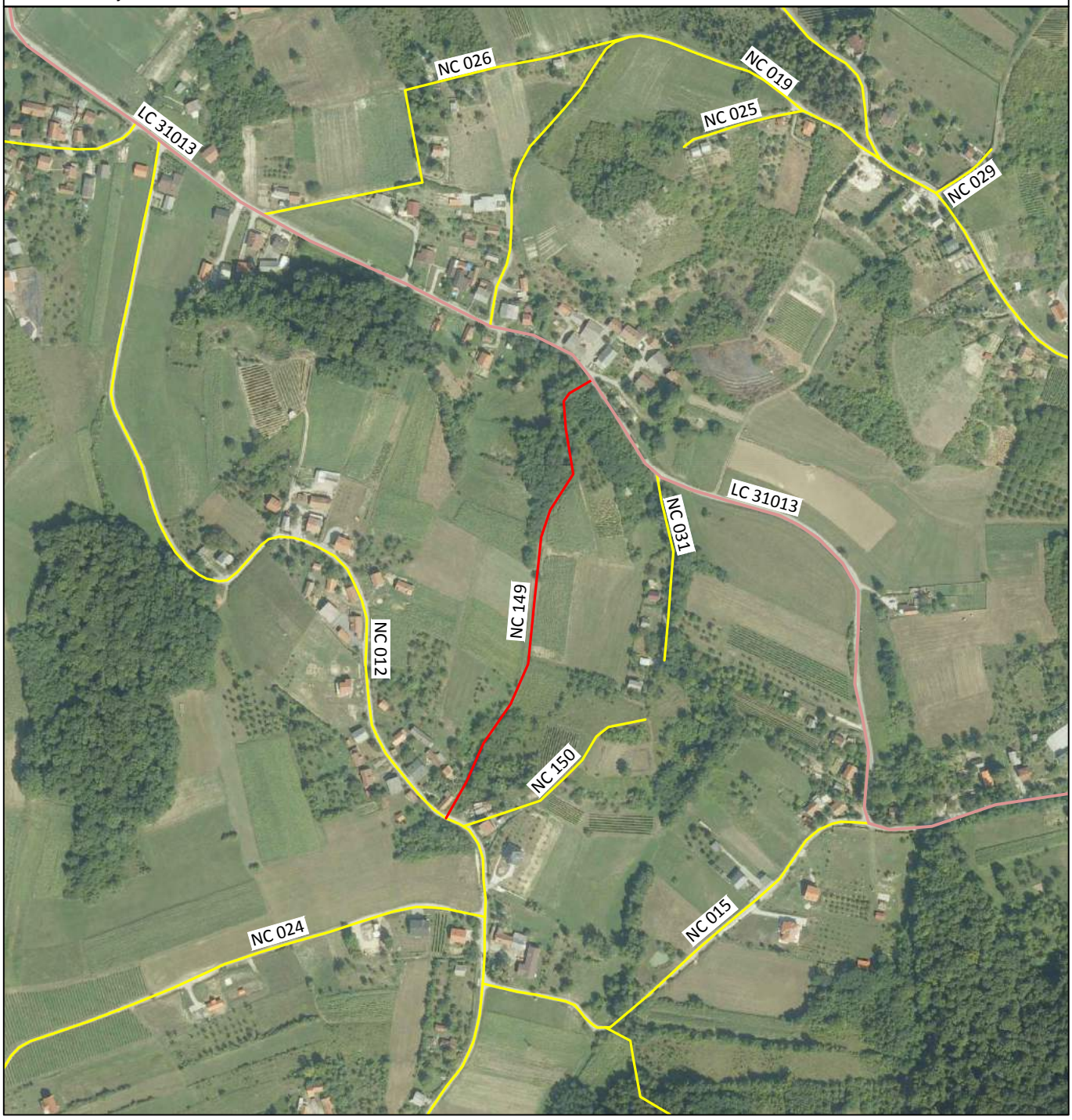

PREGLEDNA KARTA:

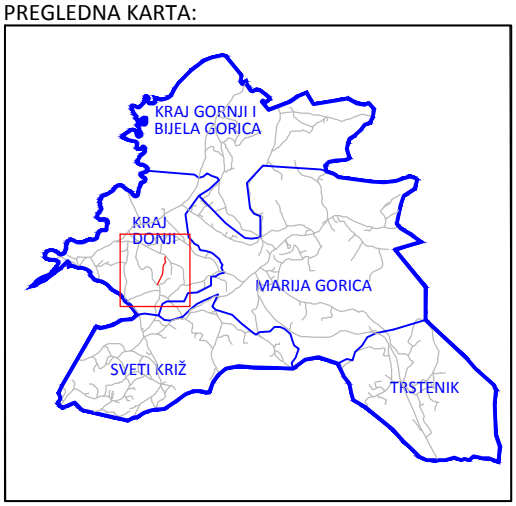

NAZIV CESTE: KAPTOLSKA ODV. (KOD KBR. 21)	
OZNAKA CESTE: NC 149	MJERILO: 1:5000
DULJINA CESTE [m]: 410	POKROV: MAKADAM
MJESNI ODBOR: KRAJ DONJI	KATASTARSKA OPĆINA: KRAJ
IZRADA: GEO6 d.o.o. Bolnička cesta 34E, 10 090 Zagreb tel: +385 (0)1 3438-586, e-mail: geo6@xnet.hr	

Općina Marija Gorica
Gorička 18/a
10299 Marija Gorica

REGISTAR NERAZVRSTANIH CESTA

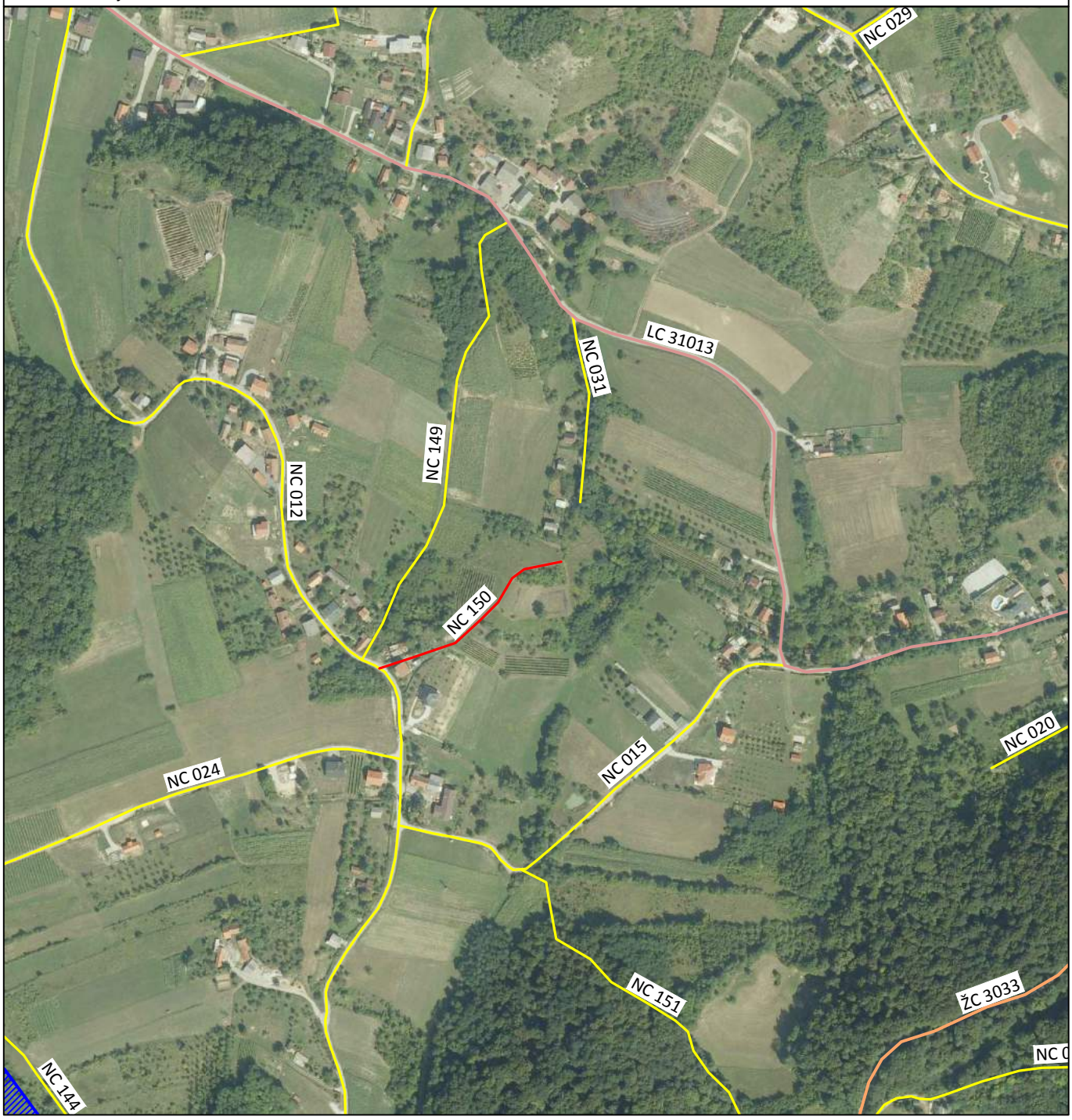

PREGLEDNA KARTA:

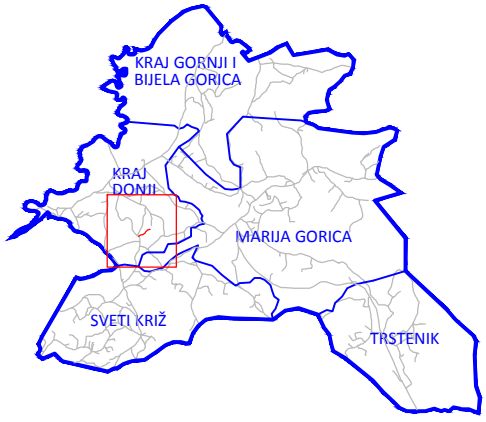

NAZIV CESTE: KAPTOLSKA ODV. (KOD KBR. 23)	
OZNAKA CESTE: NC 150	MJERILO: 1:5000
DULJINA CESTE [m]: 190	POKROV: MAKADAM
MJESNI ODBOR: KRAJ DONJI	KATASTARSKA OPĆINA: KRAJ
IZRADA: GEO6 d.o.o. Bolnička cesta 34E, 10 090 Zagreb tel: +385 (0)1 3438-586, e-mail: geo6@xnet.hr	

Općina Marija Gorica
Gorička 18/a
10299 Marija Gorica

REGISTAR NERAZVRSTANIH CESTA

PREGLEDNA KARTA:

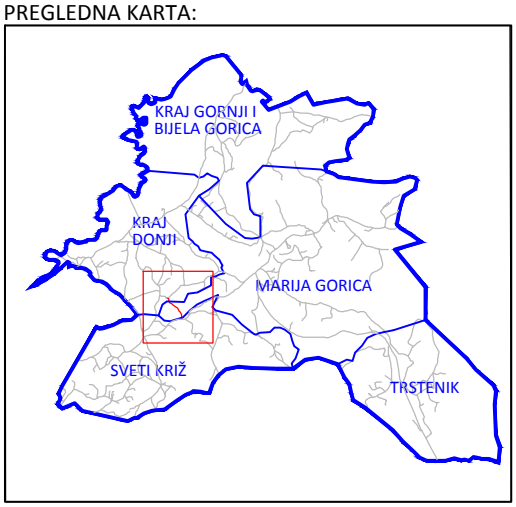

NAZIV CESTE: BRDOVEČKA ODV. (KOD KBR. 2)	
OZNAKA CESTE: NC 151	MJERILO: 1:5000
DULJINA CESTE [m]: 370	POKROV: MAKADAM
MJESNI ODBOR: KRAJ DONJI	KATASTARSKA OPĆINA: KRAJ
IZRADA: GEO6 d.o.o. Bolnička cesta 34E, 10 090 Zagreb tel: +385 (0)1 3438-586, e-mail: geo6@xnet.hr	

Općina Marija Gorica
Gorička 18/a
10299 Marija Gorica

REGISTAR NERAZVRSTANIH CESTA

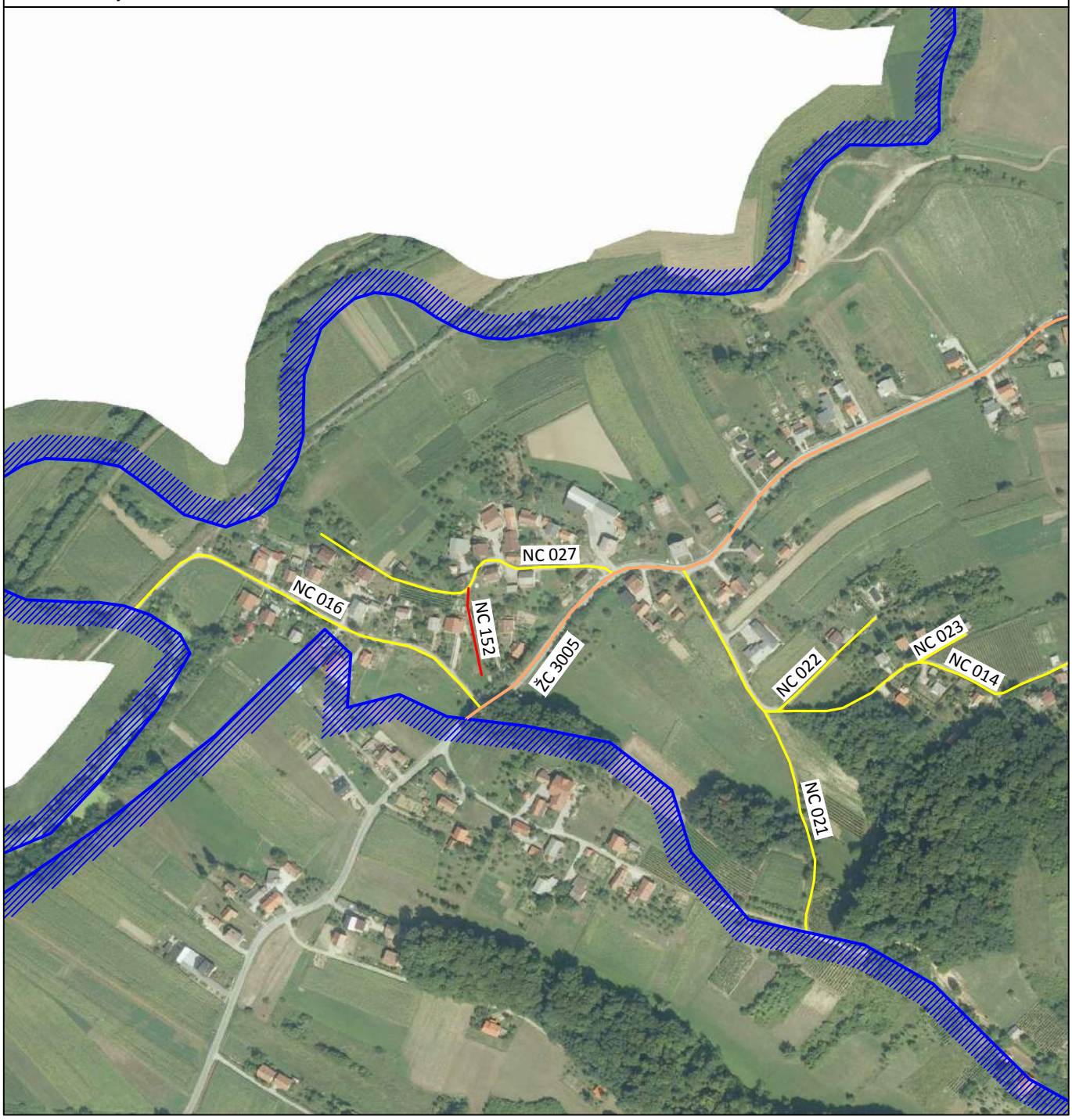

PREGLEDNA KARTA:

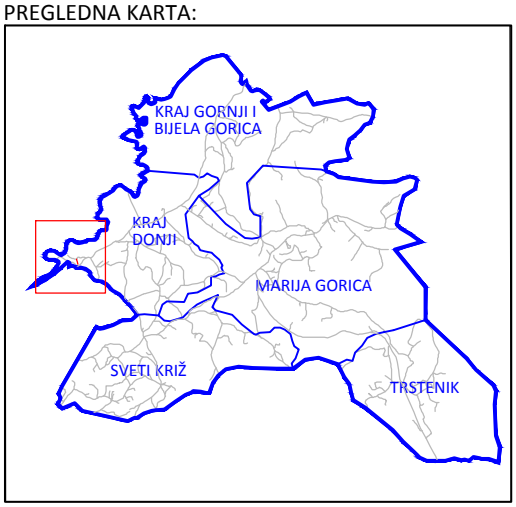

NAZIV CESTE: DUBRAVIČKA ODV. (KOD KBR. 4)	
OZNAKA CESTE: NC 152	MJERILO: 1:5000
DULJINA CESTE [m]: 80	POKROV: MAKADAM
MJESNI ODBOR: KRAJ DONJI	KATASTARSKA OPĆINA: KRAJ
IZRADA: GEO6 d.o.o. Bolnička cesta 34E, 10 090 Zagreb tel: +385 (0)1 3438-586, e-mail: geo6@xnet.hr	

Općina Marija Gorica
Gorička 18/a
10299 Marija Gorica

REGISTAR NERAZVRSTANIH CESTA

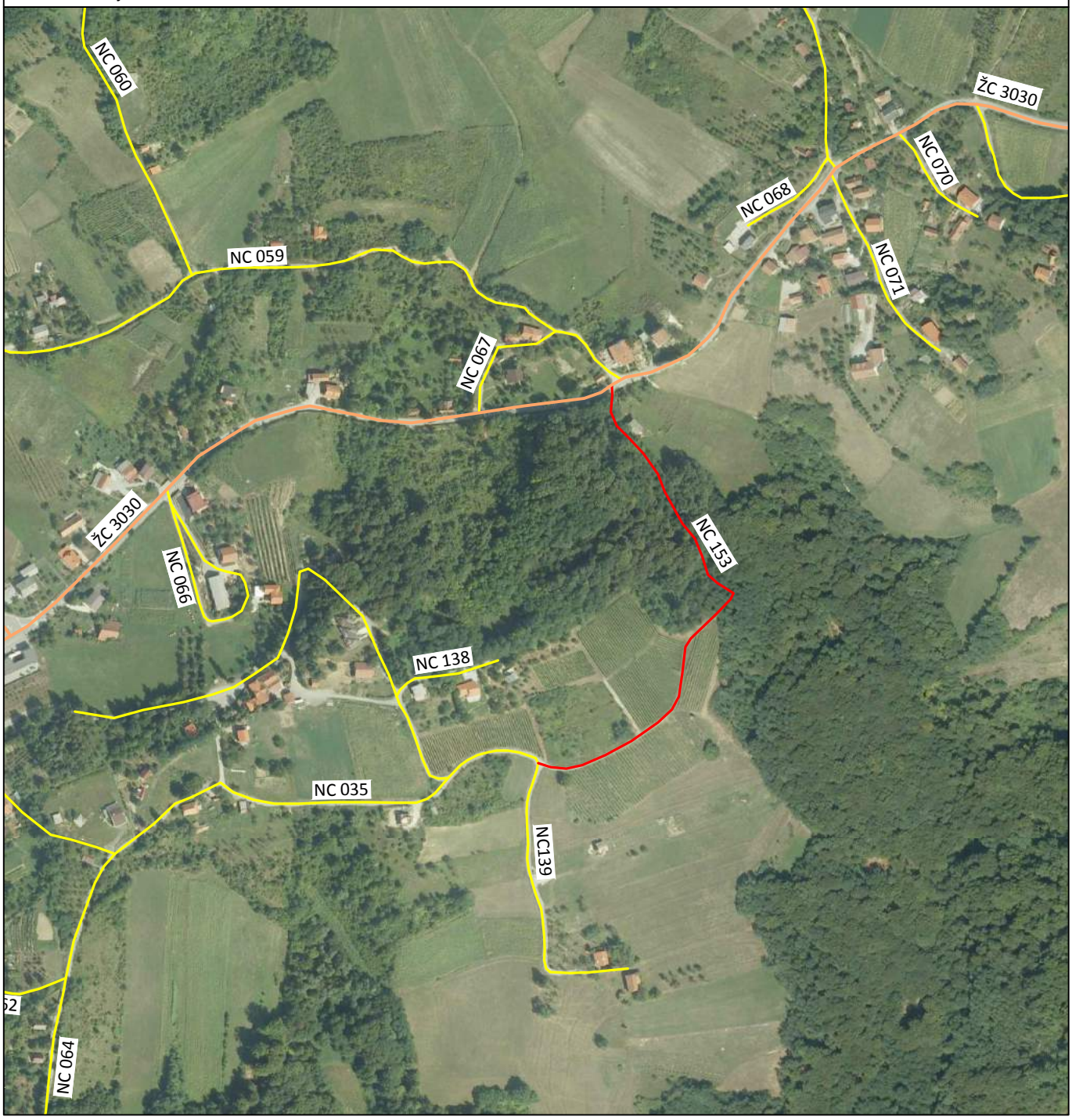

PREGLEDNA KARTA:

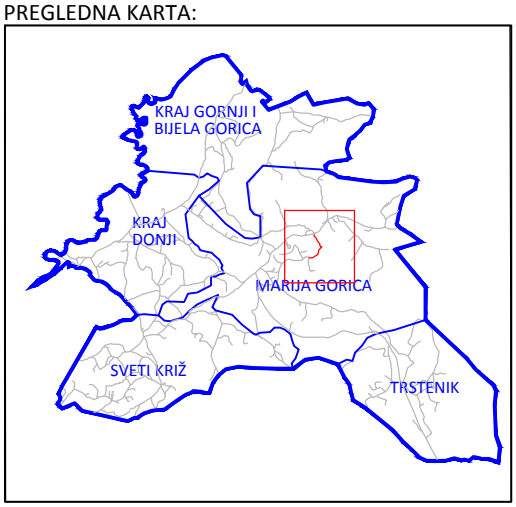

NAZIV CESTE: ODV. MARŠALA TITA (NASUPROT KBR. 23)	
OZNAKA CESTE: NC 153	MJERILO: 1:5000
DULJINA CESTE [m]: 460	POKROV: MAKADAM
MJESNI ODBOR: MARIJA GORICA	KATASTARSKA OPĆINA: KRAJ
IZRADA: GEO6 d.o.o. Bolnička cesta 34E, 10 090 Zagreb tel: +385 (0)1 3438-586, e-mail: geo6@xnet.hr	

Općina Marija Gorica
Gorička 18/a
10299 Marija Gorica

REGISTAR NERAZVRSTANIH CESTA

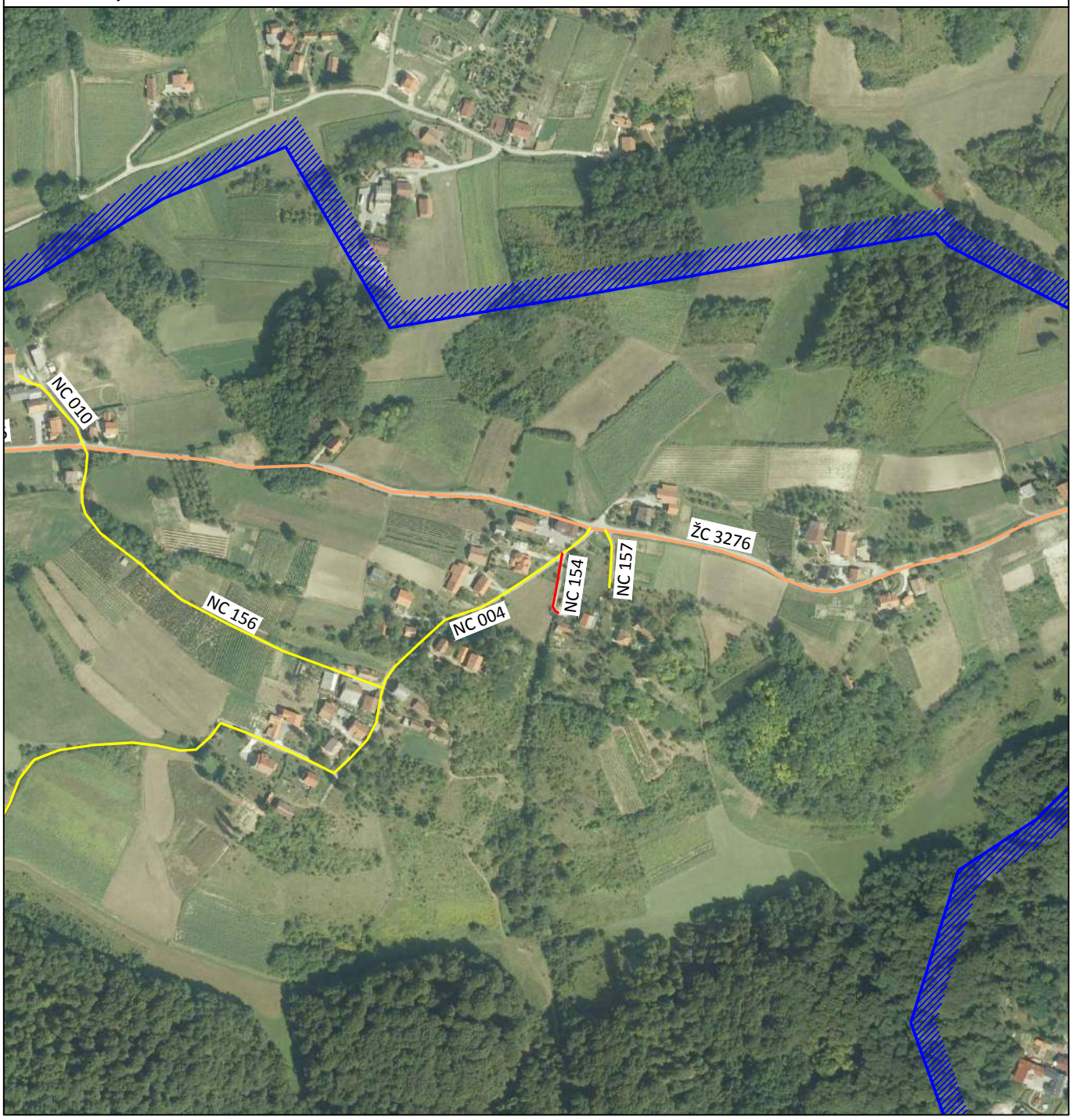

PREGLEDNA KARTA:

NAZIV CESTE: VOĆARSKA ODV. (ZA KBR.3)	
OZNAKA CESTE: NC 154	MJERILO: 1:5000
DULJINA CESTE [m]: 50	POKROV: MAKADAM
MJESNI ODBOR: KRAJ GORNJI	KATASTARSKA OPĆINA: KRAJ
IZRADA: GEO6 d.o.o. Bolnička cesta 34E, 10 090 Zagreb tel: +385 (0)1 3438-586, e-mail: geo6@xnet.hr	

Općina Marija Gorica
Gorička 18/a
10299 Marija Gorica

REGISTAR NERAZVRSTANIH CESTA

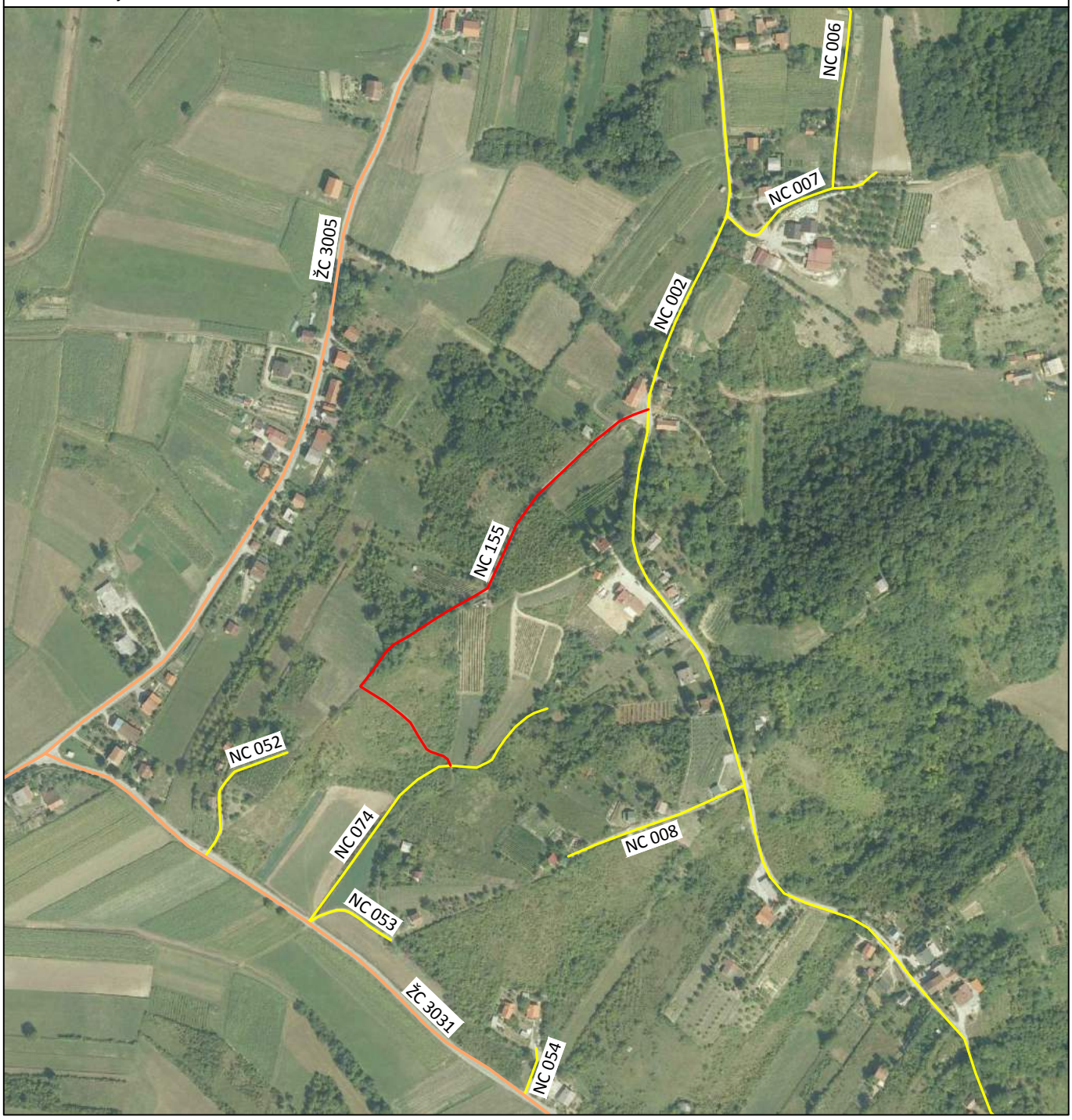

PREGLEDNA KARTA:

NAZIV CESTE: BREGOVITA ODV. (KOD KBR. 33)	
OZNAKA CESTE: NC 155	MJERILO: 1:5000
DULJINA CESTE [m]: 450	POKROV: MAKADAM
MJESNI ODBOR: KRAJ GORNJI	KATASTARSKA OPĆINA: KRAJ
IZRADA: GEO6 d.o.o. Bolnička cesta 34E, 10 090 Zagreb tel: +385 (0)1 3438-586, e-mail: geo6@xnet.hr	

Općina Marija Gorica
Gorička 18/a
10299 Marija Gorica

REGISTAR NERAZVRSTANIH CESTA

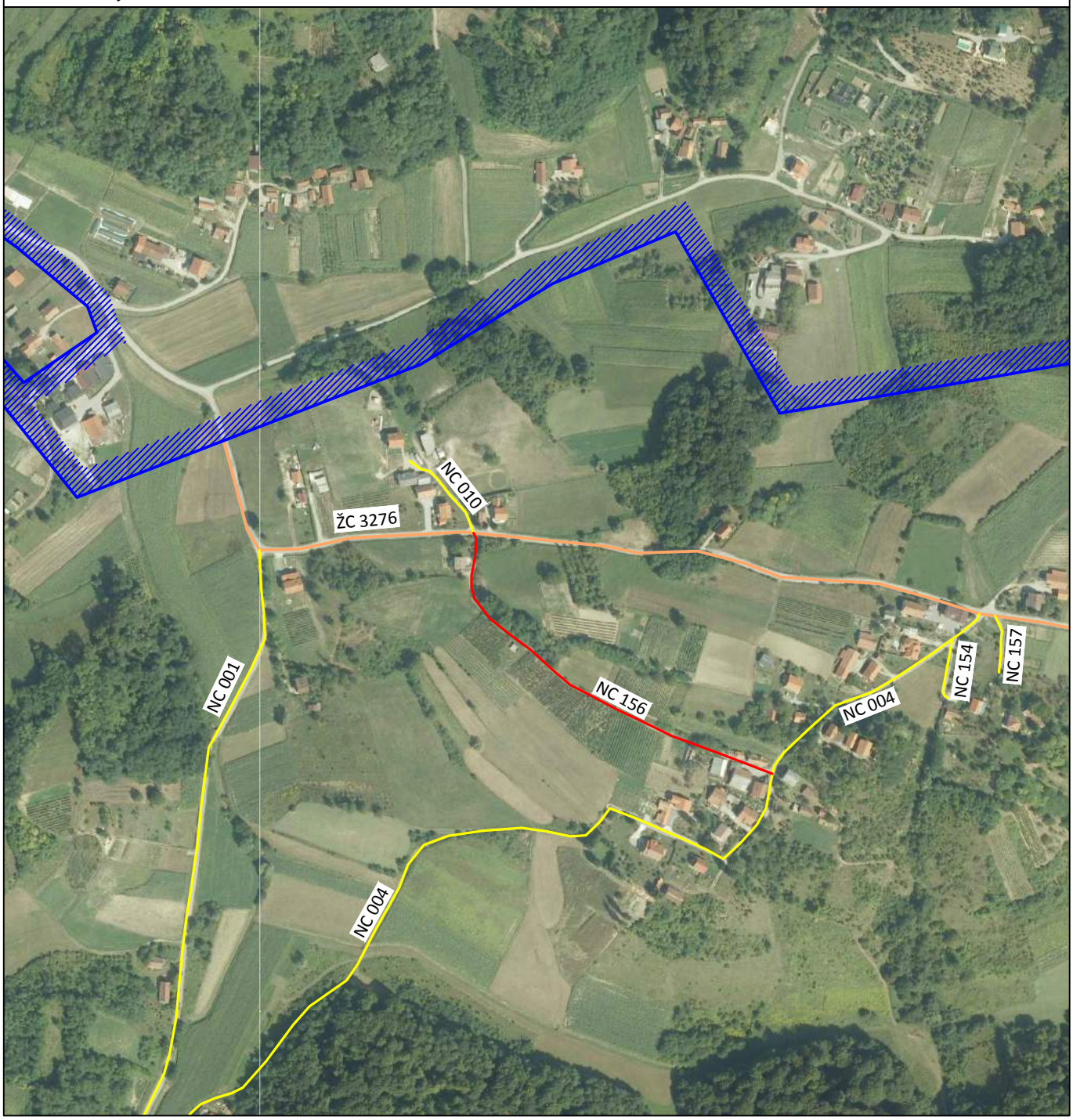

PREGLEDNA KARTA:

NAZIV CESTE: KRAJGORSKA ODV. (KOD KBR. 22)	
OZNAKA CESTE: NC 156	MJERILO: 1:5000
DULJINA CESTE [m]: 350	POKROV: MAKADAM
MJESNI ODBOR: KRAJ GORNJI	KATASTARSKA OPĆINA: KRAJ
IZRADA: GEO6 d.o.o. Bolnička cesta 34E, 10 090 Zagreb tel: +385 (0)1 3438-586, e-mail: geo6@xnet.hr	

Općina Marija Gorica
Gorička 18/a
10299 Marija Gorica

REGISTAR NERAZVRSTANIH CESTA

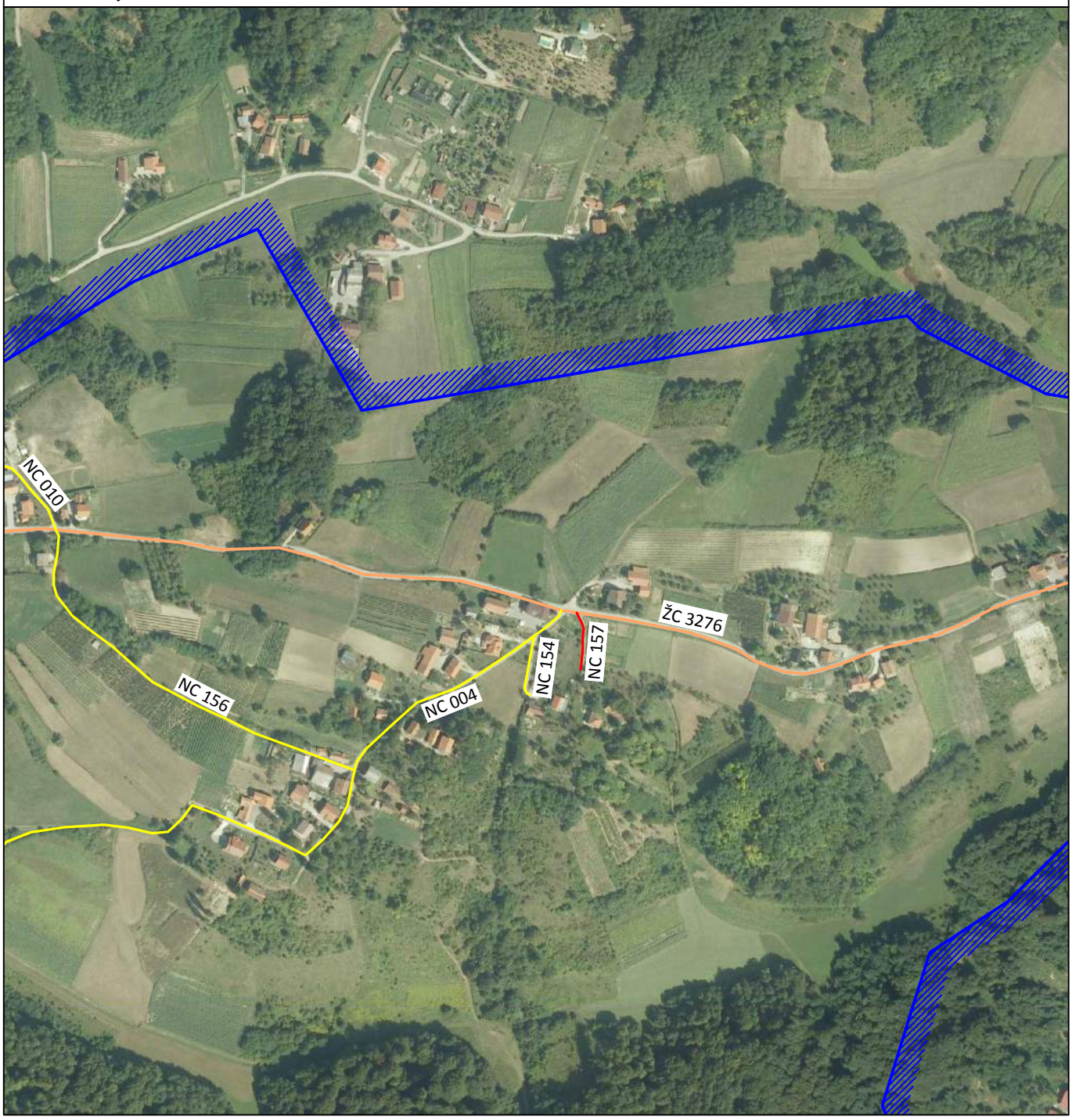

PREGLEDNA KARTA:

NAZIV CESTE: KRAJGORSKA ODV. (ZA KBR. 1)	
OZNAKA CESTE: NC 157	MJERILO: 1:5000
DULJINA CESTE [m]: 50	POKROV: MAKADAM
MJESNI ODBOR: KRAJ GORNJI	KATASTARSKA OPĆINA: KRAJ
IZRADA: GEO6 d.o.o. Bolnička cesta 34E, 10 090 Zagreb tel: +385 (0)1 3438-586, e-mail: geo6@xnet.hr	